Naručilac: Republika Srbija, Ministarstvo građevinarstva, saobraćaja i infrastrukture
Investitor: Akcionarsko društvo za upravljanje javnom železničkom infrastrukturom ''Infrastruktura železnice Srbije''
Pružalac usluge: Vodeći član grupe – Project Biro Utiber doo, Članovi konzorcijuma - Utiber Kozuti Beruhazo KFT; Vikoti Mernok Iroda KFT; EGIS doo; AG Institut doo; Slaviša Ilić PR SDC Professional

Pružanje usluga stručnog nadzora nad izvođenjem radova na rekonstrukciji i modernizaciji železničke pruge

Novi Sad-Subotica-državna granica

IZVEŠTAJ NADZORA ZA PERIOD OD 01.08.-31.08.2023.

Avgust 2023.

Kontrolni list

Investitor:	Infrastruktura železnice Srbije
Projekat:	Modernizacija i rekonstrukcija mađarsko-srpske železničke veze na teritoriji Republike Srbije za deonicu Novi Sad – Subotica – državna granica (Kelebija)
Ugovor:	Stručni nadzor (inženjer) na projektu „Modernizacija i rekonstrukcija mađarsko-srpske železničke veze na teritoriji Republike Srbije za deonicu Novi Sad – Subotica – državna granica (Kelebija)“
Ugovor br:	340-5583/2018-3 potpisan 07.07.2018.
Naslov dokumenta:	Izveštaj Nadzora za period od 01.08.-31.08.2023.
Broj dokumenta:	IN016

	Pripremio	**Pregledao**	**Odobrio**
ORIGINAL	**IME I PREZIME**	**IME I PREZIME**	**IME I PREZIME**
	Dragan Gligorov	**Dragan Gligorov**	**Dragan Gligorov**
DATUM	**POTPIS**	**POTPIS**	**POTPIS**
Avgust, 2023.			

Ovaj izveštaj je pripremljen za Naručioca (Ministarstvo građevinarstva, saobraćaja i infrastrukture), u skladu sa uslovima imenovanja stručnog nadzora na projektu „Modernizacija i rekonstrukcija mađarsko-srpske železničke veze na teritoriji Republike Srbije za deonicu Novi Sad – Subotica – državna granica (Kelebija)“.

Sadržaj:

1 OPŠTI PODACI O PROJEKTU 6

1.1. PREDMET I OPIS PROJEKTA 6

1.2. OBUHVAT RADOVA 6

1.3. PODACI O UGOVORU SA IZVOĐAČEM 8

1.4. PODACI O UGOVORU SA NADZOROM 8

1.5. UČESNICI U PROJEKTU 9

1.5.1. Naručilac i Investitor 9

1.5.2. Nadzor 9

1.5.3. Izvođač radova 9

2 PREGLED AKTIVNOSTI U IZVEŠTAJNOM PERIODU 10

2.1. OBAVEZE, ZADACI I CILJEVI NADZORA 10

2.2. TABELA ODRŽANIH SASTANAKA 11

2.3. TABELA KORESPODENCIJE 12

2.4. IZVEŠTAJI SA GRADILIŠTA 24

3 KONTROLA KVALITETA I PREGLED PRIMLJENIH RADOVA 27

3.1. KONTROLA KVALITETA IZVOĐAČA 27

3.2. KONTROLA KVALITETA NADZORA 27

4 PLANIRANE I SPROVEDENE AKTIVNOSTI NADZORA U IZVEŠTAJNOM PERIODU 30

4.1. RADOVI NA DEONICI NOVI SAD – VRBAS (ULAZ) 30

4.1.1. Radovi u infrastrukturnim objektima u službenim mestima 30

4.1.2. Radovi na donjem stroju 35

4.1.3. Radovi na gornjem stroju 40

4.1.4. Radovi na kontaktnoj mreži i elektro-energetskim postrojenjima 42

4.1.5. Radovi na SS i TK sistemima 46

4.1.6. Radovi na hidrotehničkim instalacijama 48

4.1.7. Geodetski radovi 49

4.1.8. Radovi na termotehničkim i mašinskim instalacijama 78

4.1.9. Mostovi i inženjerske konstrukcije 83
4.2. RADOVI NA DEONICI VRBAS (ULAZ) – NAUMOVIĆEVO (ULAZ) 90
4.2.1. Radovi u infrastrukturnim objektima u službenim mestima 90
4.2.2. Radovi na donjem stroju 95
4.2.3. Radovi na gornjem stroju 100
4.2.4. Radovi na kontaktnoj mreži i elektro-energetskim postrojenjima 100
4.2.5. Radovi na SS i TK sistemima 102
4.2.6. Radovi na hidrotehničkim instalacijama 102
4.2.7. Geodetski radovi 104
4.2.8. Radovi na termotehničkim i mašinskim instalacijama 118
4.2.9. Mostovi i inženjerske konstrukcije 118
4.3. RADOVI NA DEONICI NAUMOVIĆEVO (ULAZ) – SUBOTICA 127
4.3.1. Radovi u infrastrukturnim objektima u službenim mestima 127
4.3.2. Radovi na donjem stroju 130
4.3.3. Radovi na gornjem stroju 133
4.3.4. Radovi na kontaktnoj mreži i elektro-energetskim postrojenjima 138
4.3.5. Radovi na SS i TK sistemima 139
4.3.6. Radovi na hidrotehničkim instalacijama 140
4.3.7. Geodetski radovi 142
4.3.8. Radovi na termotehničkim i mašinskim instalacijama 151
4.3.9. Mostovi i inženjerske konstrukcije 153
5 BEZBEDNOST I ZDRAVLJE NA RADU 155
6 STATUS PREGLEDA PZI PROJEKATA 166
7 STATUS PREDATIH METODOLOGIJA RADA 181
8 FINANSIJSKI IZVEŠTAJ 184
9 PREGLED ZAHTEVA ZA SAGLASNOST MATERIJALA (MAR) 191
10 STATUS RADOVA 249

PRILOZI

PRILOG 1: IZVEŠTAJI SA GRADILIŠTA
PRILOG 2: ORGANIZACIONA ŠEMA NADZORA
PRILOG 3: ZAPISNICI SA SASTANAKA

1 OPŠTI PODACI O PROJEKTU

1.1. Predmet i opis projekta

Predmet ovog projekta je rekonstrukcija i modernizacija deonice Novi Sad – Subotica – Dražavna granica za brzine do 200 km/h, koja se planira u okviru rekonstrukcije, modernizacije i izgradnje drugog koloseka pruge Beograd – Budimpešta. Cilj projekta je unapređenje železničke infrastrukture za projektovanu brzinu do 200 km/h uz savremeno opremanje stanica, čime će se povećati konkurentnost pruge i stvoriti uslovi za veće učešće železničkog saobraćaja na transportnom tržištu. Projektom modernizacije postojeća pruga se u potpunosti usklađuje sa međunarodnim standardima i sporazumima (TSI, AGC, AGTC, kao i Sporazuma o performansama pruga jugoistočne Evrope SEECP). Projekat rekonstrukcije i modernizacije deonice Novi Sad – Subotica – Dražavna granica, podrazumeva primenu evropskih standarda interoperabilnosti (TSI), a obuhvata sledeće:

- obnovu postojećeg koloseka na deonici (gornji i donji stroj) i izgradnju jednog novog koloseka;
- rekonstrukciju kolosečnih kapaciteta i objekata u stanicama: Novi Sad, Kisač, Zmajevo, Bačka Topola, Žednik, Naumovićevo, Subotica teretna i Subotica putnička;
- rekonstrukciju kolosečnih kapaciteta i objekata u rasputnici Sajlovo i stajalištu Stepanovićevo;
- izgradnja novih stanica sa staničnim kapacitetima u mestima Rumenka, Vrbas i zajedničke stanice Lovćenac – Mali Iđoš;
- denivelacije ukrštanja pruge sa drumskim saobraćajnicama;
- ugradnju elektrotehničke infrastrukture (postrojenja i uređaji električne vuče, signalno-sigurnosni i telekomunikacioni uređaji), koja omogućava bezbedno odvijanje saobraćaja projektovanim brzinama i uvođenje Evropskog sistema upravljanja železničkim saobraćajem (ERTMS i ETCS nivo 2).

1.2. Obuhvat radova

Građevinski radovi

Predviđeno je da se modernizacija, rekonstrukcija i izgradnja deonice Novi Sad – Subotica – Državna granica, dužine 108,4 km realizuje istovremenim izvođenjem radova na tri deonice, koje će Izvođač definisati uz saglasnost Finansijera i Investitora.

Projektom je predviđena rekonstrukcija i izgradnja dvokolosečne pruge za brzinu 200 km/h za međustanična rastojanja, kao i za prolazne koloseke u službenim mestima. Kolosečni kapaciteti u službenim mestima se rekonstruišu prema projektnoj dokumentaciji u službenim mestima Novi Sad, Kisač, Zmajevo, Bačka Topola, Žednik, Naumovićevo, Subotica teretna i Subotica putnička. Projektom je predviđena izgradnja novih staničnih zgrada i infrastrukturnih kapaciteta u Rumenci, Vrbasu i zajedničkoj stanici Lovćenac – Mali Iđoš. Rekonstruišu se i modernizuju postojeća ukrsnica Sajlovo i stajalište Stepanovićevo.

Na celokupnoj deonice Novi Sad – Subotica – Dražavna granica projektom je predviđena izgradnja ukupno 58 inženjerskih objekata i to:

- nadvožnjaka 30
- podvožnjaka 13
- galerija 5
- pešačko – biciklističkih pothodnika 2

- potpornih konstrukcija uz galeriju 2
- vijadukta 2
- mostovskih konstrukcija 4

U arhitektonskom smislu projektant je predvideo rekonstrukciju sledećih infrastrukturnih kapaciteta (ukupno 70 objekata):

- stanične zgrade 8
- pothodnik u stanicama 3
- peroni u stanicama 2
- peronske nadstrešnice 3
- zgrada EVP 3
- zgrada ETP 2
- peroni i peronske nadstrešnice 8
- objekat SS i TK 6
- zgrada SS i TK 6
- pothodnik i nadstrešnice 10
- zgrada PS 4
- pešačko biciklistički pothodnik 2
- zgrada PSN 3
- službena zgrada Srbija kargo 1
- tipski objekat za TK opremu 9

Na prilazu službenim mestima, pothodnicima i peronima predviđeno je postavljanje opreme za informisanje i usmeravanje kretanja putnika u skladu sa međunarodnim propisima u železničkom saobraćaju. Predviđeno je da se u svim službenim mestima izgrade kapaciteti za pristup osobama sa invaliditetom. S obzirom na rang pruge i projektnu brzinu do 200 km/h predviđeno je da se pruga ogradi tipom ograde koji se primenjuje na autoputevima. Predviđeno je postavljanje ograde sa obe strane pruge, na 1,0 m od ivice kanala, odnosno nožice nasipa.

U skladu sa rangom pruge i važećim propisima o rekonstrukciji, modernizaciji i izgradnji dvokolosečne pruge za brzinu do 200 km/h, predviđeno je da sva ukrštanja pruge sa drumskim saobraćajnicama moraju biti denivelisana, što zahteva ukidanje svih postojećih putnih i pešačkih prelaza u nivou.

Elektrotehnički radovi

Signalno-sigurnosna postrojenja

Projektom je predviđeno je da se deonica Novi Sad – Subotica – Dražavna granica, kao i cela pruga od stanice Beograd Centar do granice sa Mađarskom, u skladu sa zahtevima bezbednosti i interoperabilnosti, opremi kako konvencionalnim signalnim sistemom tako i uređajima kabinske signalizacije (uređaji evropskog sistema kontrole vozova – ETCS nivo 2). Evropski sistem kontrole voza predstavlja nadgradnju na konvencionalan signalni sistem.

Telekomunikacioni uređaji

Predviđeno je uvođenje GSM-R sistema od stanice Beograd Centar do granice sa Mađarskom (Kelebija) u smislu obezbeđivanja funkcionisanja ETCS -a nivoa 2 za brzine vozova do 200km/h,

kao i bezbedne platforme za govornu komunikaciju i prenos podataka između železničkog osoblja (dispečeri, otpravnici, ekipe za manevrisanje, mašinovođe i sl.). Kao fizički prenosni medijum se koristi optički kabl GSM-R sistem treba da bude interoperabilan i da se integriše u evropski sistem upravljanja železničkim saobraćajem. U stanicama i stajalištima, objektima EEP i GSM-R sistema i kritičnim lokacijama (ulazi i izlazi iz većih tunela i mostova) na deonici Novi Sad – Subotica – Državna granica, predviđaju se najsavremeniji telekomunikacioni sistemi i instalacije: sistem video nadzora, sistemi za obaveštavanje putnika, sistem kontrole pristupa i ostali.

Radove izvodi konzorcijum Join Venture „China Railway International Corporation Co.Ltd." and „China Communications Construction Company Ltd.

Planirano trajanje izvođenja radova je 33 meseci.

Radovi se izvode u skladu sa Građevinskom dozvolom, Projektom za građevinsku dozvolu i Projektom za izvođenje radova, koje je pripremio Izvođač radova u skladu sa usvojenim Idejnim projektom, Izveštajem revizione komisije o stručnoj kontroli Idejnog projekta i Projektnim zadatkom.

Kontrolu samog procesa izrade Projekta za izvođenje, kao i kontrolu kvaliteta i usaglašenosti sa Projektom za građevinsku dozvolu će vršiti Stručni nadzor.

1.3. Podaci o ugovoru sa Izvođačem

Ugovor:	Komercijalni ugovor o modernizaciji i rekonstrukciji mađarsko-srpske železničke veze na teritoriji Republike Srbije za deonicu Novi Sad – Subotica – državna granica (Kelebija)
Ugovor br:	340-5583/2018-3 od 07.07.2018. 1/2018-1950 od 07.07.2018. (zaveden kod Investitora) CRIC/2018/001 od 07.07.2018. (zaveden kod Izvođača)
Aneks ugovora br.1	340-05-5892/2021-1 od 25.06.2021. 1/2021-1550/385 od 25.06.2021.(zaveden kod Investitora) CRIC(S)/2021/003-112 od 25.06.2021. (zaveden kod Izvođača)
Ugovorna suma:	USD 1.162.810.000 (bez PDV-a)

Radovi iz Komercijalnog ugovora o modernizaciji i rekonstrukciji mađarsko-srpske železničke pruge na teritoriji Republike Srbije, deonica Novi Sad – Subotica – Državna granica, koji će biti predmet stručnog nadzora se finansiraju u skladu sa Ugovorom o kreditu između Kineske banke i Vlade Republike Srbije.

1.4. Podaci o ugovoru sa Nadzorom

Ugovor:	**Stručni nadzor nad izvođenjem radova na rekonstrukciji i modernizaciji železničke pruge Novi Sad – Subotica – državna granica**
Ugovor br:	404-02-133/4/2021-02 od 21.01.2022.godine 1/2022-1/103 od 21.01.2022.godine PBU-21/22 od 21.01.2022.godine
Ugovorna suma:	RSD 3.659.000.000 (bez PDV-a)

Datum ugovora: 21.januar 2022.godine
Datum uvođenja u posao: 15.februar 2022.godine
Ugovorni rok: 31.01.2025.godine

1.5. Učesnici u projektu

1.5.1. Naručilac i Investitor

Naručilac: **Ministarstvo građevinarstva, saobraćaja i infratsrukture (MGSI)**
Predstavnica: Anita Dimoski
Registrovana adresa kancelarije:
Adresa: Nemanjina 22-26 Telefon: +381 11 3612 938
Grad: 11 000 Beograd El. Pošta: anita.dimoski@mgsi.gov.rs
Država: Srbija

Investitor: **Infrastruktura železnice Srbije a.d.**
Predstavnica: Slobodanka Katanić
Registrovana adresa kancelarije:
Adresa: Nemanjina 6 Telefon: +381 11 3614 811
Grad: 11 000 Beograd El. Pošta: slobodanka.katanic@srbrail.rs
Država: Srbija

1.5.2. Nadzor

Konzorcijum: Project Biro Utiber doo (vodeći član), Utiber Kozuti Beruhazo KFT, Vikoti Mernok Iroda KFT, EGIS d.o.o. Beograd, AG Institut d.o.o., Slaviša Ilić SDC Professional
Tim Lider-Rukovodilac projekta: G. Dragan Gligorov
Registrovana adresa kancelarije:
Adresa: Kamp Izvođača-Novi Sad ranžirna stanica Telefon: +381 69 44 00 490
Grad: 21138 Novi Sad El. Pošta: sektor3@utiber.rs
Država: Srbija

1.5.3. Izvođač radova

Izvođač: **JV CRIC-CCCC**
Predstavnik konzorcijuma: Zhou Xin
Registrovana adresa kancelarije:
Adresa: Omladinskih brigada 21 Telefon: +381 11 401 0081
Grad: 11000 Beograd El. Pošta: public@cric.rs
Država: Srbija

2 PREGLED AKTIVNOSTI U IZVEŠTAJNOM PERIODU

2.1. Obaveze, zadaci i ciljevi Nadzora

Ovaj izveštaj je pripremljen u skladu sa uslovima imenovanja stručnog nadzora na projektu Rekonstrukcije i modernizacije železničke pruge Novi Sad - Subotica – državna granica. Priprema se i dostavlja Naručiocu u saglasnosti sa uslovima ugovora.

Osnovne obaveze i zadaci Nadzora obuhvataju sledeće:

- stručni nadzor svih aktivnosti Izvođača u svim aspektima ispunjenja njegovih obaveza, odgovornosti i radnji koje preduzima u odnosu na izvrшavanje ugovornih obaveza i blagovremeni završetak ugovora;
- stručni nadzor kvaliteta i učinka Izvođača u fazi projektovanja u vezi sa zahtevima definisanim konkursnom dokumentacijom za nabavku radova u delu koji se odnosi na izradu Projekta za izvođenje i Projekta za upravljanje saobraćajem za vreme izvođenja radova;
- proveru usklađenosti izrađenog Glavnog projekta, Projekta za izvođenje sa: građevinskom dozvolom, Projektom za građevinsku dozvolu, propisima, standardima i pravilima struke; proveru kvaliteta i primenljivosti projektovanih rešenja i tehnologija izvođenja radova;
- kontrolu Izvođača radova u pogledu sprovođenja mera zaštite životne sredine, kao i obezbeđivanje poštovanja preporuka i zahteva bezbednosti saobraćaja u toku trajanja ugovora
- priprema svih dokumenata, a posebno tehničke i finansijske dokumentacije, od važnosti za izvršenje ugovora ili donošenje odluka, za potrebe Naručioca;
- priprema svih dokumenata, a posebno tehničke i finansijske dokumentacije, od važnosti za izvršenje ugovora ili donošenje odluka, za potrebe Naručioca;
- sprovođenje nekih ili svih zaduženja ovlašćenog predstavnika Naručioca, ukoliko Naručilac prenese takve dužnosti i odgovornosti Stručnom nadzoru;
- prenos znanja i iskustva Naručiocu u oblasti upravljanja ugovorima, unapređenja tehnologije, i drugim oblastima relevantnim za Ugovor;
- ukoliko nastanu bilo kakvi sporovi tokom trajanja Ugovora, obezbeđivanje neophodnih dokaza, analiza i svedočenja radi zastupanja interesa Naručioca.

2.2. Tabela održanih sastanaka

U izveštajnom periodu održani su sledeći sastanci:

Red. broj	Tema sastanka	Lokacija/Učesnici	Održan
1	Tehnički sastanak – Rekonstrukcija stanice Novi Sad	Novi Sad / Nadzor, Izvođač	01.08.2023.
2	Tehnički sastanak – Signalna oprema	Vrbas / Nadzor, Izvođač	02.08.2023.
3	Tehnički sastanak – BZR	Novi Sad / Nadzor, Izvođač, Podizvođači	03.08.2023.
4	Tehnički sastanak – Mostovi i inženjerske konstrukcije	Novi Sad / Nadzor, Izvođač	08.08.2023.
5	Tehnički sastanak – Prijem donjeg stroja, predaja interfejsa polaganja koloseka, proces inspekcije polaganja koloseka	Novi Sad / Nadzor, Izvođač, Projektant	09.08.2023.
6	Tehnički sastanak – Usaglašavanje redosleda izvođenja radova na izmeštanju instalacija i izgradnji podvožnjaka	Stepanovićevo / Nadzor, Izvođač, Investitor	09.08.2023.
7	Tehnički sastanak – Izvođenje radova na izgradnji deoice brze pruge na teritoriji grada Subotice	Subotica / Nadzor, Izvođač, Investitor	10.08.2023.
8	Tehnički sastanak – Sertifikacija lifta u vestibilu stanice Novi Sad	Novi Sad / Nadzor, Izvođač, Investitor	15.08.2023.
9	Tehnički sastanak – EE/TK instlacije – imeštanje, određivanje tačnog položaja usled rušenja i demontaže mosta i koloseka na levoj strani stanice Subotica, km 176+274	Subotica / Nadzor, Izvođač, Investitor, Projektant, Podizvođači	15.08.2023.
10	Tehnički sastanak – Pešačko-biciklistički pothodnik	Stepanovićevo / Nadzor, Izvođač, Investitor, Finansijer	16.08.2023.
11	Tehnički sastanak – Izvođenje radova na izgradnji deonice brze pruge na teritoriji grada Subotice	Subotica / Nadzor, Izvođač, Investitor, Finansijer	17.08.2023.
12	Tehnički sastanak – Tehničko rešenje za osvetljenje koloseka	Novi Sad / Nadzor, Izvođač, Investitor, Projektant	21.08.2023.
13	Tehnički sastanak – Priprema tehničke dokumentacije za komisiju za tehničk pregled objekata – dokumenatcija za upotrebnu dozvolu; Priprema Tehničke dokumentacije za sertifikaciju strukturnih podsistema	Novi Sad / Nadzor, Izvođač, Investitor, Finansijer	22.08.2023.
14	Tehnički sastanak – Status radova u stanici Novi Sad	Novi Sad / Nadzor, Izvođač, Investitor	22.08.2023.
15	Tehnički sastanak – Mostovi i inženjerske konstrukcije na poddeonici 1	Novi Sad / Nadzor, Izvođač	23.08.2023.
16	Tehnički sastanak – Rešavanje pitanja postojećih hidro i elektro instalacija u staničnoj zgradi stanice Naumovićevo	Naumovićevo / Nadzor, Izvođač, Projektant, Podizvođači	23.08.2023.
17	Tehnički sastanak – Rešavanje pitanja sale restorana u stanici Subotica prema zahtevima MZZSK; Tehnologija postavljnja koloseka	Subotica / Nadzor, Izvođač, Investitor, Finansijer	24.08.2023.
18	Koordinacioni sastnak – Realizacija zadataka radne grupe AsBo	IŽS / Nadzor, Izvođač, Investitor, AsBo	25.08.2023.

19	Koordinacioni sastnak – Klejmovi i varjacije	Novi Sad / Nadzor, Izvođač	28.08.2023.
20	Koordinacioni sastnak – Rešavanje nedoumica uočenih tokom prve NoBo ocene TSI INF matrice	Online / NoBo, Nadzor, Investitor, Izvođač	28.08.2023.

Zapisnici sa sastanaka nalaze se u prilogu 3

2.3. Tabela korespodencije

DOLAZNA KORESPODENCIJA – Izvođač radova

Red. Broj	Datum dopisa	Broj dopisa	Naziv dopisa
1	1-Aug-23	HDJV-NSSB-DES-IZS-2023-0270	Dostava revidovane metodologije za izmeštanje 1kV kabla na km 162+200
2	1-Aug-23	HDJV-NSSB-DES-IZS-2023-0271	Izmena ograde u projektu podvožnjaka na km 176+274
3	1-Aug-23	HDJV-NSSB-TEC-IZS-2023-0575	Metodologija za temelje javne rasvete u stanici Kisaču
4	1-Aug-23	HDJV-NSSB-TEC-IZS-2023-0576	Metodologija i dinamika radova na spoljnih elektroinstalacija na stanici Sajlovo
5	1-Aug-23	HDJV-NSSB-DES-IZS-2023-0276	Dostava tehničkog rešenja za izmeštanje novopostavljenih telekomunikacijnih kablova na km 168+690
6	1-Aug-23	HDJV-NSSB-TEC-IZS-2023-0578	Dostava metodologije za izmeštanje elektrovodova 3X35kV na km 82+750
7	1-Aug-23	HDJV-NSSB-TEC-IZS-2023-0577	Dostava metodologije za rehabilitaciju i zaštitu naftovoda na km 85+575
8	1-Aug-23	HDJV-NSSB-MPS-IZS-2023-0115	Dostava radioničkih crteža za Ferometal inter portale
9	1-Aug-23	HDJV-NSSB-ADM-IZS-2023-0008	Rešenje o imenovanju odgovornog izvođača za signalno sigurnosna postrojenja - Goran Žigić
10	1-Aug-23	HDJV-NSSB-DES-IZS-2023-0275	Dostava projekta zaštite od požara
11	1-Aug-23	HDJV-NSSB-ADM-IZS-2023-0007	Rešenje o imenovanju odgovornog izvođača za telekomunikaciona postrojenja - Dejan Vulić
12	1-Aug-23	HDJV-NSSB-TEC-IZS-2023-0580	Zahtev za privremeno korišćenje parcele br. 11695/1 KO Donji Grad Subotica
13	1-Aug-23	HDJV-NSSB-MPS-IZS-2023-0116	Crteži i tehnički opis skretnica izrađenih od strane CRSBG
14	1-Aug-23	HDJV-NSSB-TEC-IZS-2023-0581	Dostava metodologije postavljanja koloseka u stanici Subotica
15	1-Aug-23	HDJV-NSSB-TEC-IZS-2023-0579	Dostava plana za operacije vozova na deonici Sajlovo - Rumenka
16	1-Aug-23	HDJV-NSSB-ADM-IZS-2023-0006	Rešenje o imenovanju odgovornog izvođača za geodetske radove - Igor Mišković
17	1-Aug-23	HDJV-NSSB-DES-IZS-2023-0272	Dostava proverenih stacionaža temelja stubova kontaktne mreže
18	1-Aug-23	HDJV-NSSB-MPS-IZS-2023-0118	Obaveštenje u vezi isporuke RBC i TSRS opreme
19	1-Aug-23	HDJV-NSSB-MPS-IZS-2023-0119	Dostava crteža skretničke zastavice
20	1-Aug-23	HDJV-NSSB-MPS-IZS-2023-0120	Dostava sertifikata kvaliteta cevaste ograde i visoke zaštitne ograde od čelične mreže
21	1-Aug-23	HDJV-NSSB-CON-IZS-2023-0127	Dostava ponude za hidroizolaciju zidova podruma u stanicama Zmajevo i Kisač - Varijacija br.29
22	2-Aug-23	HDJV-NSSB-TEC-IZS-2023-0583	Dostava metodologije izvođanje klina na podhodnik u stanici Subotica na km 176+610
23	2-Aug-23	HDJV-NSSB-DES-IZS-2023-0277	Dopuna statičkog proračuna nakon povećanja sloja betona na vrhu ramovske konstrukcije podvožnjaka na km 174+515
24	2-Aug-23	HDJV-NSSB-DES-IZS-2023-0251	Kanal otpadnih voda na km 173+629
25	3-Aug-23	HDJV-NSSB-CON-IZS-2023-0119	Zahtev za odobrenje temelja i zaštitnih kaveza čilera u stanici Novi Sad kao dodatni radovi - Varijacija br.30

26	3-Aug-23	HDJV-NSSB-TEC-IZS-2023-0585	Dostava metodologije radova za temelje javnog osvetljenja u stanici Bačka Topola
27	3-Aug-23	HDJV-NSSB-TEC-IZS-2023-0590	Metodologija i dinamika izvođenja radova spoljnih elektroinstalacija u Žednik stanici
28	3-Aug-23	HDJV-NSSB-TEC-IZS-2023-0593	Metodologija i dinamika izvođenja radova spoljnih elektroinstalacija u Kisač stanici
29	3-Aug-23	HDJV-NSSB-TEC-IZS-2023-0584	Molba za ubrzavanje postupka za isključenje napona u TS Novi Sad
30	3-Aug-23	HDJV-NSSB-TEC-IZS-2023-0592	Metodologija i dinamika izvođenja radova spoljnih elektroinstalacija u Bačka Topola stanici
31	3-Aug-23	HDJV-NSSB-TEC-IZS-2023-0594	Metodologija i dinamika izvođenja radova spoljnih elektroinstalacija u Rumenka stanici
32	3-Aug-23	HDJV-NSSB-CON-IZS-2023-0129	Varijacija br. 5 – Izmeštanje gasovoda
33	3-Aug-23	HDJV-NSSB-TEC-IZS-2023-0589	Metodologija i dinamika izvođenja radova spoljnih elektroinstalacija u Lovćenac stanici
34	3-Aug-23	HDJV-NSSB-TEC-IZS-2023-0574	Odgovor na zahtev za zatvaranje državnog puta br.15 u Vrbasu
35	3-Aug-23	HDJV-NSSB-TEC-IZS-2023-0587	Eksproprijacija kod podvožnjaka na km 177+857
36	3-Aug-23	HDJV-NSSB-TEC-IZS-2023-0586	Pregled dostavljenih zahteva za odobrenje materijala 3. jul - 31. jul 2023
37	3-Aug-23	HDJV-NSSB-SQ-2023-0034	Imenovanje savetnika za bezbednost i zdravlje na radu
38	4-Aug-23	HDJV-NSSB-TEC-IZS-2023-0598	Dostava proračuna skele za objekat na km 177+627
39	4-Aug-23	HDJV-NSSB-MPS-IZS-2023-0122	Obaveštenje o isporuci telekomunikacionih kablova
40	4-Aug-23	HDJV-NSSB-MPS-IZS-2023-0121	Neophodna dokumentacija za dobavljača kablovske priključne kutije i opreme i Indusi signalnog sistema - Galeb electronics doo Šabac
41	4-Aug-23	HDJV-NSSB-TEC-IZS-2023-0582	Ultrazvučno ispitivanje zaverenih spojeva od strane sertifikovanog lica Izvođača
42	4-Aug-23	HDJV-NSSB-CON-IZS-2023-0130	Varijacija br. 5 – Izmeštanje gasovoda
43	7-Aug-23	HDJV-NSSB-DES-IZS-2023-0282	Tehničko rešenje uređenje postojećeg atarskog puta uz podvožnjak na km 89+315 u Kisaču
44	7-Aug-23	HDJV-NSSB-CON-IZS-2023-0131	Dostava ponude za dopunske radove stanične zgrade Subotica - Varijacija br. 31
45	7-Aug-23	HDJV-NSSB-DES-IZS-2023-0283	Dodatni radovi na adaptaciji zgrade na SS i TK u službenom mestu Sajlovo
46	7-Aug-23	HDJV-NSSB-DES-IZS-2023-0286	Odgovor u vezi servisnog puta na km 162+300
47	7-Aug-23	HDJV-NSSB-DES-IZS-2023-0281	Dostava tehničkog rešenja za hidrotehničke instalacije na podvožnjaku na km 176+274
48	7-Aug-23	HDJV-NSSB-DES-IZS-2023-0285	Ažurirano tehnička rešenje postavljanja zaštitne cevi na km 157+483
49	7-Aug-23	HDJV-NSSB-DES-IZS-2023-0284	Odgovor u vezi tehničkof rešenja otklanjanje vlage u stanicama Zmajevo, Kisač, Naumovićevo i Bačka Topola
50	7-Aug-23	HDJV-NSSB-DES-GOV-2023-0008	Dostava podugovora za izmeštanje 110kV i 400kV visokonaponskog dalekovoda
51	7-Aug-23	HDJV-NSSB-DES-IZS-2023-0280	Dostava rešenja električne veze stubova od H profila i panela zvučnih barijera kao i pozitivnog mišljenja NoBoa
52	7-Aug-23	HDJV-NSSB-TEC-IZS-2023-0588	Dostava rešenje za ojačanje slabo nosivog tla na deonici Kisač - Stepanovićevo i pristupnim saobraćajnicama
53	7-Aug-23	HDJV-NSSB-TEC-IZS-2023-0603	Dostava relevantne dokumentacije za ispitivanje šinskih varova - RD Dijagnostika doo
54	7-Aug-23	HDJV-NSSB-TEC-IZS-2023-0569	Dostava metodologije za ugradnju čeličnih rešetkastih nosača mosta na km 110+351
55	7-Aug-23	HDJV-NSSB-TEC-IZS-2023-0596	Metodologija i dinamika radova na spoljnih elektroinstalacija za službeno mesto Stepanovićevo
56	7-Aug-23	HDJV-NSSB-TEC-IZS-2023-0599	Metodologije i dinamika radova na izgradnji kablovskog voda 0.4kV za priključenje objekta crpne stanice na km 174+515

57	7-Aug-23	HDJV-NSSB-TEC-IZS-2023-0604	Problem sa eksproprijacijom prilokom izgradnje nadvožnjaka ns km 177+857
58	7-Aug-23	HDJV-NSSB-TEC-IZS-2023-0600	Metodologija i dinamika radova na unutrašnjih elektroinstalacija za EVP Subotica
59	7-Aug-23	HDJV-NSSB-TEC-IZS-2023-0601	Metodologija i dinamika izvođenja radova spoljnih elektroinstalacija u SS i TK objektima u Naumovićevu
60	7-Aug-23	HDJV-NSSB-TEC-IZS-2023-0595	Metodologija i dinamika radova na spoljnih elektroinstalacija za službeno mesto Zmajevo
61	7-Aug-23	HDJV-NSSB-CON-IZS-2023-0132	Zahtev za plaćanje privremene situacije br. 018
62	8-Aug-23	HDJV-NSSB-DES-GOV-2023-0009	Dostavljanje idejnog projekta za izmeštanje 110kV dalekovoda br. 1136 na km 82+560.00D
63	8-Aug-23	HDJV-NSSB-DES-IZS-2023-0278	Dostavljanje idejnog projekta za izmeštanje 110kV dalekovoda br. 1124/2 na km 119+229.60D
64	8-Aug-23	HDJV-NSSB-CON-IZS-2023-0135	Dostavljanje obračunskih listova za XII privremenu situaciju
65	8-Aug-23	HDJV-NSSB-CON-IZS-2023-0134	Dostavljanje obračunskih listova za Sporazum 1
66	9-Aug-23	HDJV-NSSB-TEC-IZS-2023-0606	Zahtev za podešavanje dužine jedninične šine
67	9-Aug-23	HDJV-NSSB-TEC-IZS-2023-0608	Dostava metodologije za test dinamičkog opterećenja šipova 24#, 25# i 26# na km 114+716
68	9-Aug-23	HDJV-NSSB-TEC-IZS-2023-0609	Dostava metodologije za ugradnju čeličnih rešetkastih nostača na km 110+351
69	9-Aug-23	HDJV-NSSB-MPS-IZS-2023-0123	Pozajmljivanje drvenih pragova od km 120+571 do km 126+976
70	9-Aug-23	HDJV-NSSB-TEC-IZS-2023-0607	Dostava izveštaja proračuna nosivosti za radove nagurivanja čeličnih rešetkastih nostača mosta na km 81+644
71	9-Aug-23	HDJV-NSSB-TEC-IZS-2023-0605	Dostava metodologije za sanaciju procurivanja vode u putničkom podhodniku stanice u Kisaču i izveštaja za materijal za sanaciju NCR 013
72	10-Aug-23	HDJV-NSSB-DES-IZS-2023-0288	Tehničko rešenje odvoda fekalnele kanalizacije na km 116+100
73	10-Aug-23	HDJV-NSSB-TEC-IZS-2023-0612	Zahtev za početak rekonstrukcija postojeće stanice Vrbas
74	10-Aug-23	HDJV-NSSB-DES-IZS-2023-0289	Dostava proverenih stacionaža temelja stubova kontaktne mreže
75	10-Aug-23	HDJV-NSSB-TEC-IZS-2023-0616	Reparacija betonskih površina na podvožnjaku na km 174+515
76	10-Aug-23	HDJV-NSSB-TEC-IZS-2023-0617	Nedostaci u izvedenoj hidroizolaciji (PVC membrana i fugebandi) na podvožnjaku na km 174+515
77	10-Aug-23	HDJV-NSSB-TEC-IZS-2023-0615	Izvođenje radova na pristupnim saobraćajnicama podvožnjaka na km 143+729
78	10-Aug-23	HDJV-NSSB-TEC-IZS-2023-0614	Izmena režima saobraćaja na km 157+443 Novi Žednik
79	11-Aug-23	HDJV-NSSB-TEC-IZS-2023-0618	Metodologija izvođenja radova na trafostanicama u Naumovićevu, Kelebiji i Subotici
80	11-Aug-23	HDJV-NSSB-TEC-IZS-2023-0619	Dostava metodologije za radove na km 143+729
81	11-Aug-23	HDJV-NSSB-CON-IZS-2023-0136	Pojašnjenje ponude za privremeno izmeštanje kanala oko propusta na km 126+922 - Varijacija br. 27
82	11-Aug-23	HDJV-NSSB-TEC-IZS-2023-0613	Dostava metodologije za izvođenje privremene brane i zaobilaznog cevovoda za preusmerenje kanala Kula - Mali Iđoš na km 126+922
83	11-Aug-23	HDJV-NSSB-TEC-IZS-2023-0591	Metodologija i dinamika radova na spoljnih elektroinstalacija za službeno mesto Vrbas Nova
84	11-Aug-23	HDJV-NSSB-TEC-IZS-2023-0602	Povezivanje osvetljenja na podvožnjaku na km 142+055
85	14-Aug-23	HDJV-NSSB-DES-IZS-2023-0290	Izrada dopune PZI tehničko rešenja stanice Novi Sad
86	14-Aug-23	HDJV-NSSB-TEC-IZS-2023-0620	Metodologije za izradu objekta na PSN Kelebija
87	14-Aug-23	HDJV-NSSB-MPS-IZS-2023-0124	Dostava dokumentacije o fabričkom prijemu skretnica
88	14-Aug-23	HDJV-NSSB-MPS-IZS-2023-0125	Dostava dokumentacije za Ferometal inter portale
89	14-Aug-23	HDJV-NSSB-DES-IZS-2023-0291	Dostava tehničkog rešenja za kolski prilaz crpnoj stanici uz podvožnjak an km 174+515

90	14-Aug-23	HDJV-NSSB-TEC-IZS-2023-0611	Ponovna dostava metodologije za izvođenje građevinskih radova SS i TK objekata u stanici Vrbas
91	14-Aug-23	HDJV-NSSB-TEC-IZS-2023-0597	Zahtev za zaustavljanje rada pruge Bečej
92	14-Aug-23	HDJV-NSSB-TEC-IZS-2023-0610	Ispitivanje kablova u stanici Novi Sad na mestu iskopa za temelj GSMR antene
93	14-Aug-23	HDJV-NSSB-DES-IZS-2023-0279	Potvrda Projektanta u vezi elektroenergetskih ormara za prihvatanje požernog alarma i realizaciju funkcije dojave požara
94	14-Aug-23	HDJV-NSSB-DES-IZS-2023-0294	Dostavljanje dela dokumentacije PZI
95	14-Aug-23	HDJV-NSSB-TEC-IZS-2023-0621	Dostava metodologije za temelje javne rasvete u stanici Žadnik
96	14-Aug-23	HDJV-NSSB-DES-IZS-2023-0295	Koordinate stubova rasvete i revizorna otvora za 11 mostova uključujući most na km 89+809
97	14-Aug-23	HDJV-NSSB-TEC-IZS-2023-0623	Dostava metodologije za SS i TT objekte u Naumovićevu - Deko tim doo Beška ogranak
98	14-Aug-23	HDJV-NSSB-DES-IZS-2023-0296	Mišljenje Projektanta u vezi stanice Subotica - sala restorana, streha, sokla i vlaga, prozorske klupice, profilacija potkrovnog venca, teraco ploče, malterisanje fasade
99	16-Aug-23	HDJV-NSSB-MPS-IZS-2023-0127	Fabrički prijem opitčkih kablova i napojnih kablova
100	16-Aug-23	HDJV-NSSB-DES-IZS-2023-0297	Dostava rešenja za zaštitu kablova na km 76+255 do km 76+577 na levom koloseku u stanici Novi Sad
101	16-Aug-23	HDJV-NSSB-DES-IZS-2023-0293	Dostava tehničkog rešenja za staničnu zgradu Novi Sad (radna verzija)
102	16-Aug-23	HDJV-NSSB-TEC-IZS-2023-0625	Dostava rezultata merenja za temelje podvožnjaka i drugih konstrukcija na km 129+485, km 131+830, km 142+055, km 156+453, km 177+627
103	17-Aug-23	HDJV-NSSB-TEC-IZS-2023-0622	Novi dodatni betnoski put i putni prelaz u nivou nadvožnjaka na km 102+309
104	17-Aug-23	HDJV-NSSB-MPS-IZS-2023-0128	Dodatne informacije o dokumentaciji u vezi sa metalnim pedestalima spoljnih kontrolnih ormara
105	17-Aug-23	HDJV-NSSB-TEC-IZS-2023-0624	Dostava metodologije za čelične konstrukcije južne fasade stanice u Novom Sadu
106	17-Aug-23	HDJV-NSSB-CON-IZS-2023-0137	Dostava dodatnih troškova za izvođenje arheoloških radova- troškovi zavoda za zaštitu spomenika kulture
107	17-Aug-23	HDJV-NSSB-CON-IZS-2023-0138	Dostava dodatnih troškova za izvođenje arheoloških radova- angažovanje mehanizacije i radne snage - Novi Sad i Subotica
108	17-Aug-23	HDJV-NSSB-DES-IZS-2023-0298	Izmena projekta za razmak između zaštitne ograde na podvožnjacima na km 113+327, km 142+055, km 157+443
109	17-Aug-23	HDJV-NSSB-MPS-IZS-2023-0126	Dostava spiska i poziva na prijem isporučenog elektromaterijala - stubovi rasvete, svetiljke i kablovi
110	17-Aug-23	HDJV-NSSB-DES-IZS-2023-0299	Dopuna detalja zvučnih barijera Z16 u knjizi 9.3.2.2.
111	17-Aug-23	HDJV-NSSB-DES-IZS-2023-0300	Tehničko rešenje odvoda fekalnele kanalizacije na km 116+100
112	17-Aug-23	HDJV-NSSB-TEC-IZS-2023-0626	Dostava proverenih staconaža temelja stubova kontaktne mreže 4.1.1.12
113	17-Aug-23	HDJV-NSSB-DES-IZS-2023-0301	Odgovor u vezi zahteva za popravku ograde na parceli br.3586
114	18-Aug-23	HDJV-NSSB-CON-IZS-2023-0139	Potraživanje br.2 - Arheologija - privremeno potraživanje
115	18-Aug-23	HDJV-NSSB-TEC-IZS-2023-0632	Dostava metodologije za izvođenje radova na instalaciji katodne zaštite cevovoda NIS-a na km 157+500 do km 184+635
116	18-Aug-23	HDJV-NSSB-TEC-IZS-2023-0633	Dostava metodologije za propust na km 173+627
117	18-Aug-23	HDJV-NSSB-TEC-IZS-2023-0634	Dostava metodologije za vijadukt za životinje na km 181+950
118	21-Aug-23	HDJV-NSSB-DES-IZS-2023-0302	Zahtev investitoru da organizuje tehničku kontrolu projekta za građevinsku dozvolu (PGD) za izmeštanje vodovoda sa priključka Lošinjske ulice na "Tehno-coop"
119	21-Aug-23	HDJV-NSSB-TEC-IZS-2023-0627	Ažurirana Metodologija izvođenja radova na šok transmiterima obalnog stuba P43# vijadukta na km 117+155.43

120	21-Aug-23	HDJV-NSSB-TEC-IZS-2023-0628	Metodologija izvođenja radova za montažu čeličnih rešetkastih nosača mosta na km 117+155.43 na licu mesta
121	21-Aug-23	HDJV-NSSB-TEC-IZS-2023-0629	Dostavljanje Projekta betona I Dinamičkog plana izvođenja radova za stanicu ETP Novi Sad
122	21-Aug-23	HDJV-NSSB-TEC-IZS-2023-0630	Dostavljanje izveštaja proračuna nosivosti za radove naguravanja čeličnih rešetkastih nosača mosta na km 110+351.21
123	21-Aug-23	HDJV-NSSB-TEC-IZS-2023-0631	Dostavljanje revidirane Metodologije izvođenja radova na izgradnji privremene brane I zaobilaznog cevovoda za preusmeravanje kanala Kula-Mali Iđoš na km 126+922.63
124	21-Aug-23	HDJV-NSSB-DES-IZS-2023-0303	Dostavljanje tehničkog rešenja izmeštanja hidrotehničkih instalacija u stanici Bačka Topola sa statusom A
125	21-Aug-23	HDJV-NSSB-DES-IZS-2023-0304	Zahtev investitoru za tehničku kontrolu dalekovoda 110kV br. 1136 TS Novi Sad 3 - TS Novi Sad 5
126	21-Aug-23	HDJV-NSSB-MPS-IZS-2023-0129	Obaveštenje o otpremi optičkih kablova za telekomunikacioni sistem za deonicu Novi Sad-Subotica
127	21-Aug-23	HDJV-NSSB-TEC-IZS-2023-0636	Dostavljanje metodologije za izvođenje građevinskih radova na TK i SS objektima od Lovćenca do Mali Iđoš Polja
128	22-Aug-23	HDJV-NSSB-SQ-2023-0035	Imenovanje novog inženjera za BZR
129	22-Aug-23	HDJV-NSSB-SQ-2023-0036	Angažovanje osoblja za čišćenje smeća na gradilištu I iskopavanje jama za odlaganje viška betona
130	22-Aug-23	HDJV-NSSB-TEC-IZS-2023-0637	Dostavljanje izveštaja za testove dinamičkog opterećenja šipova 24, 25 I 26 galerije na km 114+716.45
131	22-Aug-23	HDJV-NSSB-TEC-IZS-2023-0638	Dostavljanje privremenog rešenja za put za organizaciju drumskog saobraćaja na km 102+309
132	22-Aug-23	HDJV-NSSB-DES-IZS-2023-0305	Dostava tehničkog rešenja, statusa A - drenaža pruge od km 90+950 do 92+266.63
133	22-Aug-23	HDJV-NSSB-MPS-IZS-2023-0131	Dostava dopune dokumentacije za signalne kutije I INDUSI za deonicu Novi Sad-Subotica
134	22-Aug-23	HDJV-NSSB-MPS-IZS-2023-0130	Dostava ažuriranih crteža skretnica Vossloh-a
135	22-Aug-23	HDJV-NSSB-DES-IZS-2023-0306	Saglasnost projektanta na dopunu saobraćajnih znakova kod nadvožnjaka na km 174+515
136	22-Aug-23	HDJV-NSSB-TEC-IZS-2023-0639	Dostava analize količina mermera u krilu B stanice Novi Sad
137	23-Aug-23	HDJV-NSSB-DES-IZS-2023-0309	Radovi na električnim istalacijama u stanicama Kisač, Zmajevo, Žednik i Numovićevo
138	23-Aug-23	HDJV-NSSB-DES-IZS-2023-0307	Izmena modela kablova za napajanje sa XP00na PP00 za stanicu Novi Sad
139	23-Aug-23	HDJV-NSSB-MPS-IZS-2023-0132	Dostava dokumentacije za Ferometal inter portale
140	23-Aug-23	HDJV-NSSB-TEC-IZS-2023-0641	Reciklaža starih sketnica sa koloseka br 5 i 6 u putničkoj stanici Subotica
141	23-Aug-23	HDJV-NSSB-TEC-IZS-2023-0642	Dostava rezultata merenja za temelje podvožnjaka i drugih konstrukcija na km 137+300 i km 174+515
142	23-Aug-23	HDJV-NSSB-TEC-IZS-2023-0643	Ponovna dostava metodologije za postavljanje koloseka u stanici Subotica
143	23-Aug-23	HDJV-NSSB-SQ-2023-0037	Podvožnjak na km 142+055 – Nezavršeni radovi na državnom putu IIA reda br. 109
144	24-Aug-23	HDJV-NSSB-TEC-IZS-2023-0644	Dostava metodologije za ugradnju ležajeva mostova čeličnih rešetkastih nosača na km 81+644
145	24-Aug-23	HDJV-NSSB-TEC-IZS-2023-0647	Pitanje postojećih hidro i elektro instalacija u stanici Numovićevo
146	25-Aug-23	HDJV-NSSB-TEC-IZS-2023-0645	Rešenje za naftom kontaminirani deo teretne stanice Subotica
147	25-Aug-23	HDJV-NSSB-DES-IZS-2023-0313	Mere zaštite kegli 7 železničkih mostova uključujući i most na km 78+377

148	25-Aug-23	HDJV-NSSB-TEC-IZS-2023-0648	Dostava ažurirane metodologije za mlazno injektiranje šipova galerije na km 114+716
149	25-Aug-23	HDJV-NSSB-TEC-IZS-2023-0646	Uticaj potpornog zida mesare na radove podvožnjaka na km 143+729
150	28-Aug-23	HDJV-NSSB-CON-IZS-2023-0141	Ponuda za rušenje postojećeg i izgradnju novog stepeništa u krilu A stanice Novi Sad - Varijacija br.32
151	28-Aug-23	HDJV-NSSB-CON-IZS-2023-0142	Ponuda za naknadne radove za staničnu zgradu Naumovićevo - Varijacija br.33
152	28-Aug-23	HDJV-NSSB-DES-IZS-2023-0317	Potrebna dokumentacija za kolektor dia 1200 na km 116+100 u Vrbasu
153	28-Aug-23	HDJV-NSSB-DES-IZS-2023-0311	Dopuna projekta zaštitne hidroizolacija na spoj prelaza crpne stanice na km 174+515 i otvorenog rama
154	28-Aug-23	HDJV-NSSB-DES-IZS-2023-0312	Izmena projekta za zaštitnu ogradu podvožnjaka na km 118+708, km 143+729 in km 174+515
155	28-Aug-23	HDJV-NSSB-DES-IZS-2023-0318	Ažuriranje relevantne dokumentacije za rešenje zaštitnog kabla od km 76+255 do km 76+577
156	28-Aug-23	HDJV-NSSB-MPS-IZS-2023-0134	Dostava tehničke dokumentacije VoIP opreme
157	28-Aug-23	HDJV-NSSB-TEC-IZS-2023-0651	Predlog CPLa za geomehaničko retestiranje zaštitnog sloja donjeg stroja pruge od km 128+849 do km 165+943
158	28-Aug-23	HDJV-NSSB-TEC-IZS-2023-0649	Korisnički podaci GSM-R sistema
159	28-Aug-23	HDJV-NSSB-DES-IZS-2023-0314	Dostava revidovanih crteža dilatacionih spojnica za čelične nosače vijadukta na km 117+155
160	28-Aug-23	HDJV-NSSB-DES-IZS-2023-0315	Dostava revidovanih crteža obalnog stuba P43# i P42-43# nosača vijadukta na km 117+155
161	28-Aug-23	HDJV-NSSB-DES-IZS-2023-0316	Predlog za izmenu dela armature na krajevima montažnih nosača
162	28-Aug-23	HDJV-NSSB-DES-IZS-2023-0310	Preciziranje održavanja podzemnih retenzija stanice Subotica
163	28-Aug-23	HDJV-NSSB-DES-IZS-2023-0319	Dostava dopunskih crteža galerija na km 177+627 projekta drenaže
164	28-Aug-23	HDJV-NSSB-CON-IZS-2023-0140	Dopuna ponude za dodatne troškove usled promene koeficijenta α klasifikovana opterećenja - sveska br.15 - Varijacija br. 22
165	28-Aug-23	HDJV-NSSB-SQ-2023-0038	Označavanje zone radova na državnom putu IIB reda br. 303 – Ukrštanje sa prugom na km 157+444 u Novom Žedniku
166	28-Aug-23	HDJV-NSSB-MPS-IZS-2023-0135	Saglasnost sa izborom potenicijalnog dobavljača saobraćajne signalizacije i opreme za deonicu Lovćenac - državna granica - AMSS centar za motorna vozila doo
167	29-Aug-23	HDJV-NSSB-MPS-IZS-2023-0133	Fabrički prijem optičkih kablova signalnog sistema
168	29-Aug-23	HDJV-NSSB-MPS-IZS-2023-0136	Dostava podataka i relevantnih dokumentata dobavljača pešačke ograde i zaštitne mreže - Hebei Jinbiao construction materials tech corp. Ltd i Tagshanzhengfeng Iron tower manufacturing co ltd
169	30-Aug-23	HDJV-NSSB-TEC-IZS-2023-0654	Dostava metodologije montiranja i kabliranja telekomunikacione i signalne opreme
170	30-Aug-23	HDJV-NSSB-SQ-2023-0039	Označavanje zone radova na državnom putu IIA reda br. 100 – Ukrštanje sa prugom kod budućeg nadvožnjaka na km 135+113 pruge
171	30-Aug-23	HDJV-NSSB-DES-IZS-2023-0321	Dostava crteža sa dimenzijama i izveštaja za materijale ivičnjaka nadvožnjaka
172	30-Aug-23	HDJV-NSSB-TEC-IZS-2023-0653	Dostava metodologije i dinamičkog plana za kontaktnu mrežu u stanici Novi Sad
173	30-Aug-23	HDJV-NSSB-SQ-2023-0040	Urgencija za postavljanje privremene semaforske signalizacije na državnom putu IIB reda br. 303 kod podvožnjaka na km 157+444 pruge
174	30-Aug-23	HDJV-NSSB-TEC-IZS-2023-0656	Dostava revidovane dokumentacije za liftove stanica Lovćenac, Bačka Topola, Žednik
175	30-Aug-23	HDJV-NSSB-DES-IZS-2023-0320	Korišćenje montažnih betonskih ploča između dva montažna nosača nadvožnjaka

176	30-Aug-23	HDJV-NSSB-MPS-IZS-2023-0137	Dostava dokumentacije o fabričkom prijemu skretnica
177	31-Aug-23	HDJV-NSSB-TEC-IZS-2023-0652	Dostava geodetskog izveštaja nakon sanacije geodetskih kontrolnih tačaka od km 113+400 do km 126+480 i km 176+650 do km 86+200
178	31-Aug-23	HDJV-NSSB-TEC-IZS-2023-0650	Ponovna dostava metodologije za sanaciju curenja vode u putničkom podhodniku stanice Kisač i izveštaja za materijale za sanaciju - NCR 13
179	31-Aug-23	HDJV-NSSB-CON-IZS-2023-0143	Dostavljanje dokumentacije za zaštitu kablova izmedju Aneksa i krila A, stanične zgrade u Novom Sadu, kao dodatni radovi - Varijacija 26
180	31-Aug-23	HDJV-NSSB-DES-IZS-2023-0322	Crteži za kolske i pešačke pristupe parcelama br. 3743 i 3745 kod podvožnjaka na km 143+729
181	31-Aug-23	HDJV-NSSB-DES-IZS-2023-0323	Rešenje za potporni zid na km 176+274
182	31-Aug-23	HDJV-NSSB-CON-IZS-2023-0145	Unificiranje zahteva za naknadne radove u skladu sa predlozima za Varijacije - od Varijacije br.9 do Varijacije br.31

DOLAZNA KORESPODENCIJA – Investitor

Red. Broj	Datum dopisa	Broj dopisa	Naziv dopisa
1	4-Aug-23	10/2023-623	Tehničkom rešenje za zamenu STA-PV kablova sa optičkim kablovima
2	15-Aug-23	10/2023-642	Očuvanje sale restorana na stanici Subotica
3	15-Aug-23	10/2023-643	Dostava projekta za izvođenje za stanicu Novi Sad za pribavljanje protivpožarne saglasnosti MUPa Republike Srbije
4	15-Aug-23	10/2023-644	Zahtev za dostavu ponude za pripremu plana / pravila održavanja strukturne podsisteme
5	16-Aug-23	10/2023-645	Dostava zapisnika sa fotografijama objekata u naselju Kudeljara u blizini vijadukta na km 117+155
6	16-Aug-23	10/2023-646	Izvođenje radova na pristupnim saobraćajnicama podvožnjaka na km 143+729
7	17-Aug-23	10/2023-650	Dostava zapisnika o stanju objekta na katastarskoj parceli br. 540-1 KO Stepanovićevo od 16.08.2023
8	24-Aug-23	10/2023-663	Osvetljenje koloseka I skretnica u stanicama
9	24-Aug-23	10/2023-662	Napajanje stanične zgrade u Novom Sadu
10	24-Aug-23	10/2023-660	Demontaža I rušenje objekta ETP Novi Sad
11	24-Aug-23	10/2023-659	Uzurpacija parcela u Subotici
12	24-Aug-23	10/2023-658	Deponovani materijal na katastarskim parcelama br. 1203-2 I 1204-6 K.O. Vrbas
13	24-Aug-23	10/2023-656	Neadekvatno deponovanje drvenih pragova i dostavljanje lokacije demontiranog materijala gornjeg stroja
14	28-Aug-23	10/2023-670	Pozajmljivanje drvenih pragova od km 120+571 do km 126+976
15	28-Aug-23	10/2023-671	Zamena polomljenih drenažnih okana i čišćenje od tunacika
16	28-Aug-23	10/2023-672	Nalog za redovno održavanje pristupnih puteva gradilištu
17	28-Aug-23	1/2023-1580	Odluka o novom načinu površinske zaštite elemenata železničke signalizacije
18	28-Aug-23	10/2023-674	Dostava zapisnika o inspekcijskom nadzoru tokom izvođenja radova na vijaduktu od km 117+800 do km 118+908
19	30-Aug-23	10/2023-678	Uticaj potpornog zida mesare na radove podvožnjaka na km 143+729

ODLAZNA KORESPODENCIJA – Nadzor

Red. Broj	Datum dopisa	Broj dopisa	Naziv dopisa
1	1-Aug-23	NAD-NSSB-JV-CRIC-CCCC-1447	Tehnička rešenje postavljanja zaštitne cevi na km 157+483
2	1-Aug-23	NAD-NSSB-JV-CRIC-CCCC-1448	Projekti osvetljenja koloseka i skretnica za stanice Novi Sad, Zmajevo, Vrbas Nova i Bačka Topola
3	1-Aug-23	NAD-NSSB-JV-CRIC-CCCC-1449	Podnošenje dokumentacije o opremi sistema informacione table na deonici Novi Sad – Subotica
4	1-Aug-23	NAD-NSSB-JV-CRIC-CCCC-1450	Izmeštanje železničkih kablova prilikom izrade dela nadvožnjaka P1, Maksima Gorkog, Subotica
5	2-Aug-23	NAD-NSSB-JV-CRIC-CCCC-1451	Saglasnost na predloženo tehničko rešenje CC-JV-NSSB-TEC-2023-0102
6	3-Aug-23	NAD-NSSB-JV-CRIC-CCCC-1452	Komentari Nadzora na Metodologiju izvođenja građevinskih radova na SS i TK objektu u stanici Vrbas Nova
7	3-Aug-23	NAD-NSSB-JV-CRIC-CCCC-1453	Tehnička rešenje izmešatanja atmosferske kanalizacije na km 117+400
8	3-Aug-23	NAD-NSSB-JV-CRIC-CCCC-1454	Tehnička rešenje izmešatanja cevovoda zalivnog sistema Sava Kovačević km 119+125 do km 122+200
9	3-Aug-23	NAD-NSSB-JV-CRIC-CCCC-1455	Izveštaj o neusaglašenosti NCR br 016 za podvožnjak na km 174+515
10	3-Aug-23	NAD-NSSB-JV-CRIC-CCCC-1456	Izveštaj o neusaglašenosti NCR br 017 za podvožnjak na km 174+515
11	3-Aug-23	NAD-NSSB-JV-CRIC-CCCC-1457	Dostavljanje Izveštaja o ultrazvučnom snimanju glavnog nosača u polju P39-40 na km 117+155, nakon NCR-015
12	3-Aug-23	NAD-NSSB-JV-CRIC-CCCC-1458	Tehničko rešenje za izradu šljunčanog klina na podhodniku u stanici Subotica
13	3-Aug-23	NAD-NSSB-JV-CRIC-CCCC-1459	Metodologija i dinamika radova spoljašnjih instalacija u službenim mestima u Lovćencu
14	3-Aug-23	NAD-NSSB-JV-CRIC-CCCC-1460	Metodologija i dinamika radova spoljašnjih instalacija u službenim mestima u Žedniku
15	3-Aug-23	NAD-NSSB-JV-CRIC-CCCC-1461	Metodologija i dinamika radova spoljašnjih instalacija u službenim mestima u stanici Vrbas Nova
16	3-Aug-23	NAD-NSSB-JV-CRIC-CCCC-1462	Metodologija i dinamika radova spoljašnjih instalacija u službenim mestima u Bačkoj Topoli
17	3-Aug-23	NAD-NSSB-JV-CRIC-CCCC-1463	Metodologija i dinamika radova spoljašnjih instalacija u službenim mestima u Kisaču
18	3-Aug-23	NAD-NSSB-JV-CRIC-CCCC-1464	Metodologija i dinamika radova spoljašnjih instalacija u službenim mestima u Rumenci
19	4-Aug-23	NAD-NSSB-JV-CRIC-CCCC-1465	Odobrenje za mermer u krilu B stanice Novi Sad, uz prilog kvantitativne analize mermera
20	4-Aug-23	NAD-NSSB-JV-CRIC-CCCC-1466	Sanacija i adaptacija elektro instalacija
21	4-Aug-23	NAD-NSSB-JV-CRIC-CCCC-1467	Molba Nadzoru za pojašnjenje zahteva za materijal i antikorozivnu zaštitu za zaštitne ograde mostova
22	4-Aug-23	NAD-NSSB-JV-CRIC-CCCC-1468	Neophodni uslovi započetak radova na gornjem stroju
23	4-Aug-23	NAD-NSSB-JV-CRIC-CCCC-1469	Izjašnjenje za tehnička rešenja otklanjanje vlage u stanicama Zmajevo, Kisač, Naumovićevo i Bačka Topola
24	4-Aug-23	NAD-NSSB-JV-CRIC-CCCC-1470	Izmena režima saobraćaja na km 157+443 Novi Žednik
25	4-Aug-23	NAD-NSSB-JV-CRIC-CCCC-1471	Metodologija nasipanja zatvorenih ramova kod podvožnjaka na km 113+327
26	4-Aug-23	NAD-NSSB-JV-CRIC-CCCC-1472	Metodologija i dinamički plan izvođenja radova za priključak EVP na kontaktnu mrežu
27	4-Aug-23	NAD-NSSB-JV-CRIC-CCCC-1473	Metodologiju izvođenja GSMR stubova
28	7-Aug-23	NAD-NSSB-JV-CRIC-CCCC-1474	Tehničko rešenje izmešatanja hidrotehničkih instalacija u stanici Bačka Topola

29	7-Aug-23	NAD-NSSB-JV-CRIC-CCCC-1475	Neprijavljeni hidrotehničkih radova od strane Izvođača na km 97+027,u zoni podvožnjaka u Stepanovićevu
30	7-Aug-23	NAD-NSSB-JV-CRIC-CCCC-1476	Metodologija izvođenja radova na otvorima za rehabilitaciju i zaštitu naftovoda na km 85+575
31	7-Aug-23	NAD-NSSB-JV-CRIC-CCCC-1477	Tehničko rešenje adaptacije prostorija u krilu „A“ i „B“ stanične zgrade u železničkoj stanici Novi Sad – termotehničke instalacije 6/1.1.1
32	7-Aug-23	NAD-NSSB-JV-CRIC-CCCC-1478	Mišljenje Nadzora na ponudu za sanaciju kontaminiranog zemljišta od km 175+725 do km 175+800
33	7-Aug-23	NAD-NSSB-JV-CRIC-CCCC-1479	Zaštita životne sredine
34	7-Aug-23	NAD-NSSB-JV-CRIC-CCCC-1480	Privremena električna instalacija na gradilištu na deonicama br. 2 i br. 3.
35	7-Aug-23	NAD-NSSB-JV-CRIC-CCCC-1481	Tehničko rešenje adaptacije prostorija u krilu „A“ i „B“ stanične zgrade u železničkoj stanici Novi Sad – stabilni sistemi za gašenje požara 6/3.1
36	7-Aug-23	NAD-NSSB-JV-CRIC-CCCC-1482	Imenovanje Lica za bezbednost i zdravlje na radu
37	7-Aug-23	NAD-NSSB-JV-CRIC-CCCC-1483	Obaveštenje u vezi sa isporukom RBC i TSRS opreme
38	7-Aug-23	NAD-NSSB-JV-CRIC-CCCC-1484	Dostavljanje dokumentacije za kablovske priključne kutije, ormane i INDUSI signalnog-sistema za deonicu Novi Sad-Subotica
39	7-Aug-23	NAD-NSSB-JV-CRIC-CCCC-1485	Dostavljanje tehničkog rešenja za izmeštanje novododatih telekomunikacionih kablova na km168+690
40	7-Aug-23	NAD-NSSB-JV-CRIC-CCCC-1486	Komentari Nadzora na Metodologiju izvođenja temelja javne rasvete u železničkoj stanici Bačka Topola
41	8-Aug-23	NAD-NSSB-JV-CRIC-CCCC-1487	Izvođenje radova na izradi donjeg stroja trupa pruge (temeljno tlo) od km 143+500 – km 143+700
42	8-Aug-23	NAD-NSSB-JV-CRIC-CCCC-1488	Izvođačeva 11. privremena situacija br. 018
43	8-Aug-23	NAD-NSSB-JV-CRIC-CCCC-1489	Komentari Nadzora na Metodologiju izvođenja temelja javne rasvete u železničkoj stanici Lovćenac
44	8-Aug-23	NAD-NSSB-JV-CRIC-CCCC-1490	Ažurirano tehničko rešenje postavljanja zaštitne cevi na km 157+483
45	8-Aug-23	NAD-NSSB-JV-CRIC-CCCC-1491	Proračun skele za objekat na km 177+627 (Galerija)
46	8-Aug-23	NAD-NSSB-JV-CRIC-CCCC-1492	Komentari Nadzora na Metodologiju izvođenja radova peronskih nadstrešnica
47	8-Aug-23	NAD-NSSB-JV-CRIC-CCCC-1493	Zastoj prilikom izvođenja radova na izgradnji TK objekata Novi grad, Subotica i Kelebija
48	8-Aug-23	NAD-NSSB-JV-CRIC-CCCC-1494	Mišljenje Nadzora na dostavljene crteže skretničkih zastavica za deonicu Novi Sad -Subotica
49	8-Aug-23	NAD-NSSB-JV-CRIC-CCCC-1495	Mišljenje Nadzora na dostavljenu dokumentaciju - crteža i tehničkih opisa skretnica izrađenih od strane China Railway Shanhaiguan Bridge Group Co. Ltd (CRSBG)
50	9-Aug-23	NAD-NSSB-JV-CRIC-CCCC-1496	Tehničko rešenje električne veze stubova of H-profila i panela zvučnih barijera
51	9-Aug-23	NAD-NSSB-JV-CRIC-CCCC-1497	Metodologija i dinamika izvođenja radova spoljašnjih elektroinstalacija u službenom mestu Stepanovićevo
52	9-Aug-23	NAD-NSSB-JV-CRIC-CCCC-1498	Metodologija i dinamika izvođenja radova spoljašnjih elektroinstalacija u službenom mestu Zmajevo
53	9-Aug-23	NAD-NSSB-JV-CRIC-CCCC-1499	Metodologija i dinamika izvođenja unutrašnjih elektroinstalacija za SS i TK objekte u Naumovićevu
54	9-Aug-23	NAD-NSSB-JV-CRIC-CCCC-1500	Dostavljanje idejnog projekta za izmeštanje 100kV dalekovoda br. 1124/2 na km 119+229,60D i 110kV dalekovoda br. 1136 na km 82+560
55	9-Aug-23	NAD-NSSB-JV-CRIC-CCCC-1501	Izvođenje radova na izradi ivičnih linija i asfaltnog kolovoza u podvožnjaku na km 142+055
56	9-Aug-23	NAD-NSSB-JV-CRIC-CCCC-1502	Nalog Nadzornog organa za dostavu projektne dokumentacije za odvodnjavanje galerije na km 177+627

57	9-Aug-23	NAD-NSSB-IZS-0084	Predlog finansijske ponude za dodatno napajanje kontaktne mreže na pruzi Subotica - Horgoš
58	9-Aug-23	NAD-NSSB-JV-CRIC-CCCC-1503	Obustava predbalastiranja u reonu Stajališta TPS, deonica od km 79+250 do km 79+650 (Vezni kolosek 1 od km 1+900 do km 2+307.80, Vezni kolosek 2 od km 1+870 do km 2+285 i desni glavni kolosek od km 79+350 do km 79+650) dok se ne izvrši reprijem zaštitnog sloja
59	10-Aug-23	NAD-NSSB-JV-CRIC-CCCC-1504	Mišljenje Nadzora na Metodologiju izvođenja radova na zaštiti i rekonstrukciji postojeće kanalske mreže
60	10-Aug-23	NAD-NSSB-JV-CRIC-CCCC-1505	Metodologija i dinamika izvođenja radova elektroenergetskih instalacija u PS Subotica, km 177+300
61	10-Aug-23	NAD-NSSB-JV-CRIC-CCCC-1506	Metodologija i dinamika izvođenja unutrašnjh elektroinstalacija u EVP Subotica
62	10-Aug-23	NAD-NSSB-JV-CRIC-CCCC-1507	Tehničko rešenje adaptacije prostorija u krilu „A“ i „B“ stanične zgrade u železničkoj stanici Novi Sad – hidrotehničke instalacije (KNJIGA 3)
63	10-Aug-23	NAD-NSSB-JV-CRIC-CCCC-1508	Mišljenje Nadzora o izmeni dužine zavarivanja međuodseka
64	11-Aug-23	NAD-NSSB-JV-CRIC-CCCC-1509	Metodologija rušenja starog mosta na km 0+796,33
65	11-Aug-23	NAD-NSSB-JV-CRIC-CCCC-1510	Tehničko rešenje odvodnjavanja pruge od stacionaže km 90+950 do km 92+266.63
66	11-Aug-23	NAD-NSSB-JV-CRIC-CCCC-1511	Saglasnost Projektanta na dostavljene Metodologije izvođenja na objektima podvožnjaka na km 177+857
67	14-Aug-23	NAD-NSSB-JV-CRIC-CCCC-1512	Komentar Nadzora na dostavljene proverene stacionaže temelja stubova kontaktne mreže
68	14-Aug-23	NAD-NSSB-JV-CRIC-CCCC-1513	Osvetljenje podvožnjaka u km 176+274,84
69	14-Aug-23	NAD-NSSB-JV-CRIC-CCCC-1514	Merodavni nivo podzemne vode na kanalu na km 173+629
70	14-Aug-23	NAD-NSSB-JV-CRIC-CCCC-1515	Izvođenje radova bez prethodne najave na objektu PS Subotica na Km 177 + 180
71	15-Aug-23	NAD-NSSB-JV-CRIC-CCCC-1516	Podvožnjak na km 174+515 pruge – Saobraćajna signalizacija za regulisanje prvenstva prolaza na raskrsnici državnih puteva IIA-100 i IIB-300
72	15-Aug-23	NAD-NSSB-JV-CRIC-CCCC-1517	Podvožnjak na km 142+055 – Nezavršeni radovi na državnom putu IIA reda br. 109
73	15-Aug-23	NAD-NSSB-JV-CRIC-CCCC-1518	Urgencija – Dostavljanje ažuriranih Dinamičkih planova
74	15-Aug-23	NAD-NSSB-JV-CRIC-CCCC-1519	Ponovljena saglasnost Nadzora na radioničke crteže za most na km 81+644 i km 110+351
75	15-Aug-23	NAD-NSSB-JV-CRIC-CCCC-1520	Radionički crteži za portale od „Ferometal Inter doo“
76	15-Aug-23	NAD-NSSB-JV-CRIC-CCCC-1521	Dostavljanje sertifikata kvaliteta cevaste ograde i visoke ograde od čelične mreže
77	16-Aug-23	NAD-NSSB-JV-CRIC-CCCC-1522	Izmeštanje dela kablovske trase
78	16-Aug-23	NAD-NSSB-JV-CRIC-CCCC-1523	Metodologija za izvođenje radova na izradi brane i zaobilaznog cevovoda za preusmeravanje kanala Kula - Mali Iđoš na km 126+922
79	16-Aug-23	NAD-NSSB-JV-CRIC-CCCC-1524	Komentar na dostavljena dokumenta kao odgovor na NCR-008 u vezi problema izgradnje šipova nadvožnjaka na km 108+115,69
80	16-Aug-23	NAD-NSSB-JV-CRIC-CCCC-1525	Saglasnost Nadzora na Projekat skele za ploču podvožnjaka na km 97+027
81	16-Aug-23	NAD-NSSB-JV-CRIC-CCCC-1526	Saglasnost Nadzora na Projekat skele za pešačko-biciklistički pothodnik na km 89+984
82	16-Aug-23	NAD-NSSB-JV-CRIC-CCCC-1527	Molba za saglasnost za primenu rešenja za ojačanje slabo nosivog tla na deonici Kisač - Stepanovićevo i pristupnim saobraćajnicama
83	16-Aug-23	NAD-NSSB-JV-CRIC-CCCC-1528	Saglasnost na Projekat betona za Nadvožnjak na km 102+309,98 fabrike betona Karin Komec

84	17-Aug-23	NAD-NSSB-JV-CRIC-CCCC-1529	Izgradnja pešačko – biciklističkog pothodnika na km 89+984 pruge u Kisaču – Primedbe na postavljenu saobraćajnu signalizaciju za obustavu drumskog saobraćaja u toku izvođenja radova
85	17-Aug-23	NAD-NSSB-JV-CRIC-CCCC-1530	Komentari Nadzora na dostavljenu atestno-tehničku dokumentaciju za čeličnu konstrukciju mosta na km 81+644 i mosta na km 110+351
86	17-Aug-23	NAD-NSSB-JV-CRIC-CCCC-1531	Tehničko rešenje uređenja postojećeg atarskog puta uz nadvožnjak na km 89+315 pruge u Kisaču
87	17-Aug-23	NAD-NSSB-JV-CRIC-CCCC-1532	Dostavljanje Metodologije izvođenja sanacionih radova u putničkom pothodniku železničke stanice Kisač (NCR br 013)
88	17-Aug-23	NAD-NSSB-JV-CRIC-CCCC-1533	Tehničko rešenje zaštite kolektora fekalne kanalizace DN 1200 na km 116 +100
89	18-Aug-23	NAD-NSSB-JV-CRIC-CCCC-1534	Komentari Nadzora na dostavljenu Tehnologiju montaže čelične konstrukcije mosta na km 81+644
90	18-Aug-23	NAD-NSSB-JV-CRIC-CCCC-1535	Komentar nadzora na izmene ležišta, šok transmitera, poprečnih nosača i kvadera mosta na km 0+796.
91	21-Aug-23	NAD-NSSB-JV-CRIC-CCCC-1536	Komentari Nadzora na dostavljene proverene stacionaže temelja stubova kontaktne mreže
92	21-Aug-23	NAD-NSSB-JV-CRIC-CCCC-1537	Dostavljanje crteža šok transmitera za stubno mesto P43
93	21-Aug-23	NAD-NSSB-JV-CRIC-CCCC-1538	Komentari Nadzora na Metodologiju izvođenja temelja javne rasvete u železničkoj stanici Žednik
94	21-Aug-23	NAD-NSSB-JV-CRIC-CCCC-1539	Izmena projekta za razmak između zaštitne ograde
95	21-Aug-23	NAD-NSSB-JV-CRIC-CCCC-1540	Komentari Nadzora na Metodologiju izvođenja građevinskih radova za SS i TK objekta u stanici Vrbas Nova
96	21-Aug-23	NAD-NSSB-JV-CRIC-CCCC-1541	Fabrički prijem metalnih postolja za spoljašnje ormane
97	21-Aug-23	NAD-NSSB-JV-CRIC-CCCC-1542	Izvođenje radova na izgradnji vijadukta na km 117+155
98	22-Aug-23	NAD-NSSB-JV-CRIC-CCCC-1543	Dostavljanje tehničkog rešenja za zaštitu kablova za km76+255 – km76+577 na levom koloseku u stanici Novi Sad
99	22-Aug-23	NAD-NSSB-JV-CRIC-CCCC-1544	Revidirana metodologija za izvođenje radova na izradi brane i zaobilaznog cevovoda za preusmeravanje kanala Kula - Mali Iđoš na km 126+922
100	22-Aug-23	NAD-NSSB-JV-CRIC-CCCC-1545	Lift L2 u vestibilu krila „B“, železničke stanice u Novom Sadu
101	22-Aug-23	NAD-NSSB-JV-CRIC-CCCC-1546	Metodologija za izvođenje radova na izradi objekta PSN Kelebija na Km 184+380.60
102	22-Aug-23	NAD-NSSB-JV-CRIC-CCCC-1547	Primedbe na vraćanje Partizanske ulice u prvobitno stanje nakon farbanja nadvožnjaka na km 77+807 pruge
103	22-Aug-23	NAD-NSSB-JV-CRIC-CCCC-1548	Geodetska mreža objekta za most na km 110+351
104	23-Aug-23	NAD-NSSB-JV-CRIC-CCCC-1549	Nadvožnjak na km 131+245 pruge – Održavanje obilaznog Kulskog puta za vreme obustave saobraćaja na Sivačkom putu u Malom Iđošu
105	23-Aug-23	NAD-NSSB-JV-CRIC-CCCC-1550	Regulisanje priključaka gradilišnih puteva na državne puteve
106	23-Aug-23	NAD-NSSB-JV-CRIC-CCCC-1551	Organizacija drumskog saobraćaja u toku izvođenja radova na izgradnji podvožnjaka na km 157+443 – Odgovor na dopis Izvođača HDJV-NSSB-TEC-IZS-2023-0614
107	24-Aug-23	NAD-NSSB-JV-CRIC-CCCC-1552	Dostavljanje Metodologije izvođenja radova na čeličnoj konstrukciji južne fasade železničke stanice Novi Sad
108	24-Aug-23	NAD-NSSB-JV-CRIC-CCCC-1553	Potvrda izmene modela kabla za napajanje sa XP00 na PP00 za stanicu Novi Sad
109	24-Aug-23	NAD-NSSB-JV-CRIC-CCCC-1554	Projekti geodetskog osmatranja sleganja objekata i tla
110	24-Aug-23	NAD-NSSB-JV-CRIC-CCCC-1555	Metodologija za izvođenje radova na SS i TK objektu u Naumovićevu na Km 166 + 479
111	24-Aug-23	NAD-NSSB-JV-CRIC-CCCC-1556	Metodologija radova za ekodukt na km 181+950
112	24-Aug-23	NAD-NSSB-JV-CRIC-CCCC-1557	Zahtev za odobrenje temelja i zaštitnog kaveza čilera u stanici Novi Sad kao dodatnih radova- VO 30

113	24-Aug-23	NAD-NSSB-JV-CRIC-CCCC-1558	Dostava listova građevinske knjige za XIII privremenu situaciju
114	24-Aug-23	NAD-NSSB-JV-CRIC-CCCC-1559	Dostava listova građevinske knjige za Sporazum 1
115	24-Aug-23	NAD-NSSB-JV-CRIC-CCCC-1560	Napomena Izvođaču radova - geotekstil
116	24-Aug-23	NAD-NSSB-JV-CRIC-CCCC-1561	Metodologija izrade temelja stubnih trafostanica
117	25-Aug-23	NAD-NSSB-JV-CRIC-CCCC-1562	Metodologija izvođenja radova na temeljima stubova javne rasvete u železničkoj stanici Kisač
118	25-Aug-23	NAD-NSSB-JV-CRIC-CCCC-1563	Urgencija – hitna obustava radova na predbalastiranju
119	25-Aug-23	NAD-NSSB-JV-CRIC-CCCC-1564	Mišljenje Nadzora na dostavljenu metodologiju za ugradnju skretnica
120	25-Aug-23	NAD-NSSB-JV-CRIC-CCCC-1565	Komentari Nadzora na dostavljenu Metodologiju ugradnje ležišta za most na km 81+644
121	25-Aug-23	NAD-NSSB-JV-CRIC-CCCC-1566	Neadekvatno izvođenje radova na gornjem stroju
122	25-Aug-23	NAD-NSSB-JV-CRIC-CCCC-1567	Montaža skretnica na drvenim pragovima
123	25-Aug-23	NAD-NSSB-JV-CRIC-CCCC-1568	Zakonske i ugovorne obaveze Izvođača
124	25-Aug-23	NAD-NSSB-JV-CRIC-CCCC-1569	Uređenje gradilišta
125	28-Aug-23	NAD-NSSB-JV-CRIC-CCCC-1570	Metodologija dinamičkog ispitivanja šipova 24, 25 i 26 na galeriji na km 114+716
126	28-Aug-23	NAD-NSSB-JV-CRIC-CCCC-1571	Metodologija izvođenja radova potporne konstrukcije na km 143+729
127	28-Aug-23	NAD-NSSB-JV-CRIC-CCCC-1572	Metodologija izvođenja GSMR stubova
128	28-Aug-23	NAD-NSSB-JV-CRIC-CCCC-1573	Izmeštanje kablovske trase od km 173+620 do km 173+760 i napajanje crpne stanice na km 174+515
129	28-Aug-23	NAD-NSSB-JV-CRIC-CCCC-1574	Korigovana Metodologija za izvođenje radova na postavljanju koloseka i skretnica u stanici Subotica
130	29-Aug-23	NAD-NSSB-JV-CRIC-CCCC-1575	Problemi vezani za prekretanje skretnica proizvođača Vossloh
131	29-Aug-23	NAD-NSSB-JV-CRIC-CCCC-1576	Odobrenje crteža skretnica
132	29-Aug-23	NAD-NSSB-JV-CRIC-CCCC-1577	Saglasnost na geomehanička ispitivanja od km 128+849,48 do km 165+943,07 - LPC doo Novi Sad
133	29-Aug-23	NAD-NSSB-JV-CRIC-CCCC-1578	Ugradnja dodatne ćelije u EVP Vrbas
134	29-Aug-23	NAD-NSSB-JV-CRIC-CCCC-1579	Nalog Nadzornog organa za dostavu dokumentacije o kvalitetu izvedenih radova na izgradnji drenaže na stanici u Subotici od km 175+875 do km 177+300
135	29-Aug-23	NAD-NSSB-JV-CRIC-CCCC-1580	Dostavljanje potrebne dokumentacije dobavljača optičkih kablova za signalne sisteme na stanicama od Vrbas Nova do Subotice
136	29-Aug-23	NAD-NSSB-JV-CRIC-CCCC-1581	Metodologija izvođenja radova na šok transmiteru na stubnom mestu P43 na vijaduktu na km 117+155
137	29-Aug-23	NAD-NSSB-JV-CRIC-CCCC-1582	Dostavljanje Izveštaja dinamičkog ispitivanja šipova, 24, 25 i 26 na galeriji km 114+716
138	30-Aug-23	NAD-NSSB-JV-CRIC-CCCC-1583	Novi dodatni betonski put i putni prelaz u nivou nadvožnjaka na km 102+309
139	30-Aug-23	NAD-NSSB-JV-CRIC-CCCC-1584	Izvođenje radova na izradi donjeg stroja i primopredaja
140	31-Aug-23	NAD-NSSB-JV-CRIC-CCCC-1585	Privremeno rešenje uklapanja devijacije opštinskog puta Zmajevo - Kucura u postojeći put za potrebe organizacije drumskog saobraćaja na km 102+309
141	30-Aug-23	NAD-NSSB-JV-CRIC-CCCC-1586	Privremeno rešenje uklapanja devijacije opštinskog puta Zmajevo - Kucura u postojeći put za potrebe organizacije drumskog saobraćaja na km 102+309
142	30-Aug-23	NAD-NSSB-JV-CRIC-CCCC-1587	Metodologija izvođenja radova montiranja i kabliranja signalne opreme na deonici Novi Sad-Subotica
143	30-Aug-23	NAD-NSSB-JV-CRIC-CCCC-1588	Dostavljanje kvantitativne analize mermera u krilu B stanice Novi Sad
144	30-Aug-23	NAD-NSSB-JV-CRIC-CCCC-1589	Dostavljanje Projekta betona i Dinamičkog plana izvođenja ETP zgrade Novi Sad

145	31-Aug-23	NAD-NSSB-JV-CRIC-CCCC-1590	Metodologija izvođenja radova na SS i TK objektima u Zmajevu i Bačkom Dobrom Polju
146	31-Aug-23	NAD-NSSB-JV-CRIC-CCCC-1591	Zabrana montaže ovesne opreme za KM u stanici Zmajevo
147	31-Aug-23	NAD-NSSB-JV-CRIC-CCCC-1592	Novi zahtevi MZ Kisač
148	31-Aug-23	NAD-NSSB-JV-CRIC-CCCC-1593	Revizija Material Submittals za liftove stanica: Lovćenac-Mali Iđoš, Bačka Topola i Žednik
149	31-Aug-23	NAD-NSSB-JV-CRIC-CCCC-1594	Komentari Nadzora na Metodologiju izvođenja građevinskih radova SS i TK objekta u stanici Lovćenac – Mali Iđoš
150	31-Aug-23	NAD-NSSB-JV-CRIC-CCCC-1595	Komentari Nadzora na Metodologiju izvođenja radova peronskih nadstrešnica u stanici Lovćenac

2.4. Izveštaji sa gradilišta

U izveštajnom periodu Nadzor je pripremio sledeće izveštaje:

Vrsta radova	Izveštaji sa gradilišta	Datum	Pripremio/la
Donji stroj	Nedeljni izveštaj	31.07.-06.08.2023.	D. Ilić
Donji stroj	Nedeljni izveštaj	07.08.-13.08.2023.	D. Ilić
Donji stroj	Nedeljni izveštaj	14.08.-20.08.2023.	D. Ilić
Donji stroj	Nedeljni izveštaj	21.08.-27.08.2023.	D. Ilić
Donji stroj	Nedeljni izveštaj	31.07.-06.08.2023.	M. Jerbić
Donji stroj	Nedeljni izveštaj	07.08.-13.08.2023.	M. Jerbić
Donji stroj	Nedeljni izveštaj	14.08.-20.08.2023.	M. Jerbić
Donji stroj	Nedeljni izveštaj	21.08.-27.08.2023.	M. Jerbić
Hidrotehnika	Nedeljni izveštaj	31.07.-06.08.2023.	M.Isić
Hidrotehnika	Nedeljni izveštaj	07.08.-13.08.2023.	M.Isić
Hidrotehnika	Nedeljni izveštaj	14.08.-20.08.2023.	M.Isić
Hidrotehnika	Nedeljni izveštaj	21.08.-27.08.2023.	M.Isić
Hidrotehnika	Nedeljni izveštaj	31.07.-06.08.2023.	S. Marinković
Hidrotehnika	Nedeljni izveštaj	07.08.-13.08.2023.	S. Marinković
Hidrotehnika	Nedeljni izveštaj	14.08.-20.08.2023.	S. Marinković
Hidrotehnika	Nedeljni izveštaj	21.08.-27.08.2023.	S. Marinković
Hidrotehnika	Nedeljni izveštaj	31.07.-06.08.2023.	M.Grubješić
Hidrotehnika	Nedeljni izveštaj	07.08.-13.08.2023.	M.Grubješić
Hidrotehnika	Nedeljni izveštaj	14.08.-20.08.2023.	M.Grubješić
Hidrotehnika	Nedeljni izveštaj	21.08.-27.08.2023.	M.Grubješić
Kontaktna mreža	Nedeljni izveštaj	31.07.-06.08.2023.	M. Kuzmanović
Kontaktna mreža	Nedeljni izveštaj	07.08.-13.08.2023.	M. Kuzmanović
Kontaktna mreža	Nedeljni izveštaj	14.08.-20.08.2023.	M. Kuzmanović
Kontaktna mreža	Nedeljni izveštaj	21.08.-27.08.2023.	M. Kuzmanović
Kontaktna mreža	Nedeljni izveštaj	31.07.-06.08.2023.	Zoran Petrović

Kontaktna mreža	Nedeljni izveštaj	07.08.-13.08.2023.	Zoran Petrović
Kontaktna mreža	Nedeljni izveštaj	14.08.-20.08.2023.	Zoran Petrović
Kontaktna mreža	Nedeljni izveštaj	21.08.-27.08.2023.	Zoran Petrović
Objekti	Nedeljni izveštaj	31.07.-06.08.2023.	D. Todorović
Objekti	Nedeljni izveštaj	07.08.-13.08.2023.	D. Todorović
Objekti	Nedeljni izveštaj	14.08.-20.08.2023.	D. Todorović
Objekti	Nedeljni izveštaj	21.08.-27.08.2023.	D. Todorović
Objekti	Nedeljni izveštaj	31.07.-06.08.2023.	I. Babić
Objekti	Nedeljni izveštaj	07.08.-13.08.2023.	I. Babić
Objekti	Nedeljni izveštaj	14.08.-20.08.2023.	I. Babić
Objekti	Nedeljni izveštaj	21.08.-27.08.2023.	I. Babić
Objekti	Nedeljni izveštaj	31.07.-06.08.2023.	D. Daraboš
Objekti	Nedeljni izveštaj	07.08.-13.08.2023.	D. Daraboš
Objekti	Nedeljni izveštaj	14.08.-20.08.2023.	D. Daraboš
Objekti	Nedeljni izveštaj	21.08.-27.08.2023.	D. Daraboš
Mostovi i konstrukcije	Nedeljni izveštaj	31.07.-06.08.2023.	M. Čučković
Mostovi i konstrukcije	Nedeljni izveštaj	07.08.-13.08.2023.	M. Čučković
Mostovi i konstrukcije	Nedeljni izveštaj	14.08.-20.08.2023.	M. Čučković
Mostovi i konstrukcije	Nedeljni izveštaj	21.08.-27.08.2023.	M. Čučković
Mostovi i konstrukcije	Nedeljni izveštaj	31.07.-06.08.2023.	D. Arsić
Mostovi i konstrukcije	Nedeljni izveštaj	07.08.-13.08.2023.	D. Arsić
Mostovi i konstrukcije	Nedeljni izveštaj	14.08.-20.08.2023.	D. Arsić
Mostovi i konstrukcije	Nedeljni izveštaj	21.08.-27.08.2023.	D. Arsić
Mostovi i konstrukcije	Nedeljni izveštaj	31.07.-06.08.2023.	B. Mitrović
Mostovi i konstrukcije	Nedeljni izveštaj	07.08.-13.08.2023.	B. Mitrović
Mostovi i konstrukcije	Nedeljni izveštaj	14.08.-20.08.2023.	B. Mitrović
Mostovi i konstrukcije	Nedeljni izveštaj	21.08.-27.08.2023.	B. Mitrović
Geodezija	Nedeljni izveštaj	31.07.-06.08.2023.	G. Marinković
Geodezija	Nedeljni izveštaj	07.08.-13.08.2023.	G. Marinković
Geodezija	Nedeljni izveštaj	14.08.-20.08.2023.	G. Marinković
Geodezija	Nedeljni izveštaj	21.08.-27.08.2023.	G. Marinković
Geodezija	Nedeljni izveštaj	31.07.-06.08.2023.	M. Vujaklija
Geodezija	Nedeljni izveštaj	07.08.-13.08.2023.	M. Vujaklija
Geodezija	Nedeljni izveštaj	14.08.-20.08.2023.	M. Vujaklija
Geodezija	Nedeljni izveštaj	21.08.-27.08.2023.	M. Vujaklija
Geodezija	Nedeljni izveštaj	31.07.-06.08.2023.	S. Stojković
Geodezija	Nedeljni izveštaj	07.08.-13.08.2023.	S. Stojković
Geodezija	Nedeljni izveštaj	14.08.-20.08.2023.	S. Stojković
Geodezija	Nedeljni izveštaj	21.08.-27.08.2023.	S. Stojković
Signalizacija	Nedeljni izveštaj	31.07.-06.08.2023.	N.Jankulovski

Signalizacija	Nedeljni izveštaj	07.08.-13.08.2023.	N.Jankulovski
Signalizacija	Nedeljni izveštaj	14.08.-20.08.2023.	N.Jankulovski
Signalizacija	Nedeljni izveštaj	21.08.-27.08.2023.	N.Jankulovski
BZR	Nedeljni izveštaj	31.07.-06.08.2023.	D. Manojlović
BZR	Nedeljni izveštaj	07.08.-13.08.2023.	D. Manojlović
BZR	Nedeljni izveštaj	14.08.-20.08.2023.	D. Manojlović
BZR	Nedeljni izveštaj	21.08.-27.08.2023.	D. Manojlović
BZR	Nedeljni izveštaj	31.07.-06.08.2023.	Stevan Dojić
BZR	Nedeljni izveštaj	07.08.-13.08.2023.	Stevan Dojić
BZR	Nedeljni izveštaj	14.08.-20.08.2023.	Stevan Dojić
BZR	Nedeljni izveštaj	21.08.-27.08.2023.	Stevan Dojić
Mašinske instalacije	Nedeljni izveštaj	31.07.-06.08.2023.	P. Stošić
Mašinske instalacije	Nedeljni izveštaj	07.08.-13.08.2023.	P. Stošić
Mašinske instalacije	Nedeljni izveštaj	14.08.-20.08.2023.	P. Stošić
Mašinske instalacije	Nedeljni izveštaj	21.08.-27.08.2023.	P. Stošić
Regulacija saobraćaja	Nedeljni izveštaj	31.07.-06.08.2023.	S.Radosavljević
Regulacija saobraćaja	Nedeljni izveštaj	07.08.-13.08.2023.	S.Radosavljević
Regulacija saobraćaja	Nedeljni izveštaj	14.08.-20.08.2023.	S.Radosavljević
Regulacija saobraćaja	Nedeljni izveštaj	21.08.-27.08.2023.	S.Radosavljević
Regulacija saobraćaja	Nedeljni izveštaj	31.07.-06.08.2023.	K. Jeftić
Regulacija saobraćaja	Nedeljni izveštaj	07.08.-13.08.2023.	K. Jeftić
Regulacija saobraćaja	Nedeljni izveštaj	14.08.-20.08.2023.	K. Jeftić
Regulacija saobraćaja	Nedeljni izveštaj	21.08.-27.08.2023.	K. Jeftić
Regulacija saobraćaja	Nedeljni izveštaj	31.07.-06.08.2023.	D. Đorđević
Regulacija saobraćaja	Nedeljni izveštaj	07.08.-13.08.2023.	D. Đorđević
Regulacija saobraćaja	Nedeljni izveštaj	14.08.-20.08.2023.	D. Đorđević
Regulacija saobraćaja	Nedeljni izveštaj	21.08.-27.08.2023.	D. Đorđević
Aritektura	Nedeljni izveštaj	31.07.-06.08.2023.	M. Gavrilović
Aritektura	Nedeljni izveštaj	07.08.-13.08.2023.	M. Gavrilović
Aritektura	Nedeljni izveštaj	14.08.-20.08.2023.	M. Gavrilović
Aritektura	Nedeljni izveštaj	21.08.-27.08.2023.	M. Gavrilović
Aritektura	Nedeljni izveštaj	31.07.-06.08.2023.	M. Grbić
Aritektura	Nedeljni izveštaj	07.08.-13.08.2023.	M. Grbić
Aritektura	Nedeljni izveštaj	14.08.-20.08.2023.	M. Grbić
Aritektura	Nedeljni izveštaj	21.08.-27.08.2023.	M. Grbić

Izveštaji sa gradilišta nalaze se u prilogu 1.

3 KONTROLA KVALITETA I PREGLED PRIMLJENIH RADOVA

3.1. Kontrola kvaliteta Izvođača

Izvođač nije dostavio detaljan Plan kontrole kvaliteta materijala za predmetni projekat.

3.2. Kontrola kvaliteta Nadzora

Nadzorna služba, u skladu sa Ugovorom, izvodi kontrolna terenska i laboratorijska ispitivanja. Sva ispitivanja se vrše u skladu sa srpskim standardima i normativima.

U izveštajnom periodu vršeno je uzorkovanje i ispitivanje materijala za gornji i donji stroj pruge na osnovu pristiglih prijava (videti tabelu ispod).

EVD/EV2			
Redni broj	**Datum**	**RIA**	**Vršena ispitivanja**
Deonica 1			
1.	07.08.2023.	NSSU-S1.4-D1-SUB-RIA-128	Ev2
2.	08.08.2023.	NSSU-S1.10-D1-SUB-RIA-162-R1	Ev2
3.	08.08.2023.	NSSU-S1.5-D1-SUB-RIA-024-R1	Evd
4.	08.08.2023.	NSSU-S1-D1-SUB-OP4-RIA-003	MS
5.	08.08.2023.	NSSU-S1-D1-SUB-OP4-RIA-002-R1	MS
6.	08.08.2023.	NSSU-S1.4-D1-SUB-RIA-129	Ev2
7.	10.08.2023.	NSSU-S1.5-D1-SUB-RIA-026	Ev2
8.	10.08.2023.	NSSU-S1.5-D1-SUB-RIA-025	Ev2
9.	10.08.2023.	NSSU-S1.10-D1-SUB-RIA-163	Ev2
10.	10.08.2023.	NSSU-S1.4-D1-SUB-RIA-132	Ev2
11.	10.08.2023.	NSSU-S1.4-D1-SUB-RIA-130-R1	Ev2
12.	11.08.2023.	NSSU-S1.8-D1-SUB-RIA-098	Evd/Ev2
13.	11.08.2023.	NSSU-S1.5-D1-SUB-RIA-028	Evd/Ev2
14.	11.08.2023.	NSSU-S1.4-D1-SUB-RIA-133	Evd
15.	11.08.2023.	NSSU-S1.5-D1-SUB-RIA-029	Ev2
16.	11.08.2023.	NSSU-S1.10-D1-SUB-RIA-164	Ev2
17.	11.08.2023.	NSSU-S1.4-D1-SUB-RIA-134	Ev2
18.	14.08.2023.	NSSU-S1.10-D1-SUB-RIA-165-R1	Evd/Ev2
19.	14.08.2023.	NSSU-S1.10-D1-SUB-RIA-167	Evd/Ev2
20	14.08.2023.	NSSU-S1.8-D1-SUB-RIA-097-R3	Ev2
21.	14.08.2023.	NSSU-S1.4-D1-SUB-RIA-136	Ev2
22.	16.08.2023.	NSSU-S1.6-D1-SUB-RIA-070	Ev2
23.	16.08.2023.	NSSU-S1.4-D1-SUB-RIA-145	Ev2
24.	16.08.2023.	NSSU-S1-D1-SUB-OP7-RIA-011	MS
25.	16.08.2023.	NSSU-S1.10-D1-SUB-RIA-171	Evd/Ev2
26.	16.08.2023.	NSSU-S1.10-D1-SUB-RIA-172	Evd/Ev2
27.	17.08.2023.	NSSU-S1.6-D1-SUB-RIA-071	Ev2
28.	17.08.2023.	NSSU-S1.9-D1-SUB-RIA-018-R1	Ev2
29.	17.08.2023.	NSSU-S1.6-D1-SUB-RIA-072	Ev2
30.	17.08.2023.	NSSU-S1.2-D1-SUB-RIA-508-R1	Ev2
31.	17.08.2023.	NSSU-S1.10-D1-SUB-RIA-173	Ev2

32.	18.08.2023.	NSSU-S1.10-D1-SUB-RIA-174	Ev2
33.	18.08.2023.	NSSU-S1.8-D1-SUB-RIA-099	Ev2
34.	21.08.2023.	NSSU-S1.10-D1-SUB-RIA-178	Evd/Ev2
35.	21.08.2023.	NSSU-S1.4-D1-SUB-RIA-147-R1	Ev2
36.	21.08.2023.	NSSU-S1.4-D1-SUB-RIA-148	Evd
37.	21.08.2023.	NSSU-S1.5-D1-SUB-RIA-034	Evd
38.	21.08.2023.	NSSU-S1-D1-SUB-OP5-RIA-002	MS
39.	21.08.2023.	NSSU-S1.6-D1-SUB-RIA-075	Ev2
40.	22.08.2023.	NSSU-S1.4-D1-SUB-RIA-149	Ev2
41.	22.08.2023.	NSSU-S1-D1-SUB-OP3-RIA-003	MS
42.	22.08.2023.	NSSU-S1.6-D1-SUB-RIA-076	Ev2
43.	22.08.2023.	NSSU-S1.6-D1-SUB-RIA-077	Ev2
44.	22.08.2023.	NSSU-S1-D1-SUB-OP4-RIA-006	MS
45.	22.08.2023.	NSSU-S1.10-D1-SUB-RIA-181	Evd/Ev2
46.	22.08.2023.	NSSU-S1.10-D1-SUB-RIA-182	Evd/Ev2
47.	23.08.2023.	NSSU-S1.4-D1-SUB-RIA-151	Ev2
48.	23.08.2023.	NSSU-S1.10-D1-SUB-RIA-186	Ev2
49.	23.08.2023.	NSSU-S1.4-D1-SUB-RIA-152	Ev2
50.	23.08.2023.	NSSU-S1.4-D1-SUB-RIA-153	Ev2
51.	23.08.2023.	NSSU-S1.6-D1-SUB-RIA-078	Ev2
52.	23.08.2023.	NSSU-S1.5-D1-SUB-RIA-035	Ev2
53.	23.08.2023.	NSSU-S1.4-D1-SUB-RIA-154	Ev2
54.	25.08.2023.	NSSU-S1.10-D1-SUB-RIA-188	Ev2
55.	28.08.2023.	NSSU-S1-D1-SUB-OP7-RIA-011	Ev2/MS
56.	28.08.2023.	NSSU-S1.4-D1-SUB-RIA-158	Ev2
57.	30.08.2023.	NSSU-S1.2-D1-SUB-RIA-509	Ev2
58.	30.08.2023.	NSSU-S1-D1-SUB-OP7-RIA-013-R1	Ev2/MS
59.	30.08.2023.	NSSU-S1.6-D1-SUB-RIA-077-R1	Ev2
60.	30.08.2023.	NSSU-S1-D1-SUB-OP2-RIA-015	MS/Evd
61.	30.08.2023.	NSSU-S1.4-D1-SUB-RIA-160	Ev2
62.	30.08.2023.	NSSU-S1.5-D1-SUB-RIA-037	Ev2
101.	31.07.2023	NSSU-S1-D1-SUB-RIA-OP1-RIA-005-R1	MS
Deonica 2			
1.	01.08.2023	NSSU-S2-D2-SUB-RIA-3200	EV2
2.	01.08.2023	NSSU-S2-D2-SUB-RIA-3203	EV2/EVD
3.	04.08.2023	NSSU-S2-D2-SUB-RIA-3241	EV2/EVD
4.	08.08.2023	NSSU-S2-D2-SUB-RIA-3278	EV2
5	09.08.2023	NSSU-S2-D2-SUB-RIA-3286	EV2
6.	10.08.2023	NSSU-S1.13-D2-SUB-RIA-0641	EV2
7.	12.08.2023	NSSU-S1.11-D2-SUB-RIA-0370	EV2
8.	12.08.2023	NSSU-S1.13-D2-SUB-RIA-0652	EV2
9.	12.08.2023	NSSU-S1.13-D2-SUB-RIA-0653	EV2
10.	12.08.2023	NSSU-S1.13-D2-SUB-RIA-0655	EV2
11.	12.08.2023	NSSU-S1.13-D2-SUB-RIA-0663	MS
12.	15.08.2023	NSSU-S2-D2-SUB-RIA-3375	EV2
13.	17.08.2023	NSSU-S1.13-D2-SUB-RIA-0667-R1	EV2
14.	17.08.2023	NSSU-S1.13-D2-SUB-RIA-0672	EV2
15.	19.08.2023	NSSU-S2-D2-SUB-RIA-3448	EV2
16.	19.08.2023	NSSU-S1.11-D2-SUB-RIA-0377	EV2

17.	19.08.2023	NSSU-S2-D2-SUB-RIA-3411-R	EV2
18.	19.08.2023	NSSU-S2-D2-SUB-RIA-3446	EV2
19.	19.08.2023	NSSU-S2-D2-SUB-RIA-3449	EV2
20.	23.08.2023	NSSU-S1.13-D2-SUB-RIA-0680	MS
21.	25.08.2023	NSSU-S1.11-D2-SUB-RIA-0372-R3	EV2
22.	28.08.2023	NSSU-S2-D2-SUB-RIA-3553	EV2
Deonica 3			
1.	01.08.2023	NSSU-S2-D3-SUB-RIA-3202	Ev2
2.	01.08.2023	NSSU-S2-D3-SUB-RIA-3210	Evd/Ev2
3.	04.08.2023	NSSU-S2-D3-SUB-RIA-3248	MS
4.	04.08.2023	NSSU-S2-D3-SUB-RIA-3249	MS
5.	05.08.2023	NSSU-S2-D3-SUB-RIA-3255	MS
6.	05.08.2023	NSSU-S2-D3-SUB-RIA-3256	MS
7.	05.08.2023	NSSU-S2-D3-SUB-RIA-3259	MS
8.	07.08.2023	NSSU-S2-D3-SUB-RIA-3257	MS
9.	10.08.2023	NSSU-S2-D3-SUB-RIA-3308	Ev2
10.	11.08.2023	NSSU-S2-D3-SUB-RIA-3326	Evd/Ev2
11.	11.08.2023	NSSU-S2-D3-SUB-RIA-3331	Ev2
12.	11.08.2023	NSSU-S2-D3-SUB-RIA-3332	Ev2
13.	12.08.2023	NSSU-S2-D3-SUB-RIA-3339	Ev2
14.	14.08.2023	NSSU-S2-D3-SUB-RIA-3340	Ev2
15.	14.08.2023	NSSU-S2-D3-SUB-RIA-3353	MS
16.	14.08.2023	NSSU-S2-D3-SUB-RIA-3364	EVD
17.	15.08.2023	NSSU-S2-D3-SUB-RIA-3365	Ev2
18.	15.08.2023	NSSU-S2-D3-SUB-RIA-3367	Ev2
19.	15.08.2023	NSSU-S2-D3-SUB-RIA-3368	Ev2
20.	16.08.2023	NSSU-S2-D3-SUB-RIA-3377	Ev2
21.	16.08.2023	NSSU-S2-D3-SUB-RIA-3378	Ev2
22.	21.08.2023	NSSU-S2-D3-SUB-RIA-3436	Ev2
23.	21.08.2023	NSSU-S2-D3-SUB-RIA-3437	Ev2
24.	21.08.2023	NSSU-S2-D3-SUB-RIA-3440	Ev2
25.	23.08.2023	NSSU-S2-D3-SUB-RIA-3462	Ev2
26.	23.08.2023	NSSU-S2-D3-SUB-RIA-3472	Evd/Ev2
27.	24.08.2023	NSSU-S2-D3-SUB-RIA-3501	Ev2
28.	24.08.2023	NSSU-S2-D3-SUB-RIA-3502	Ev2
29.	25.08.2023	NSSU-S2-D3-SUB-RIA-3515	Ev2
30.	25.08.2023	NSSU-S2-D3-SUB-RIA-3516	Evd
31.	26.08.2023	NSSU-S2-D3-SUB-RIA-3557	Evd
32.	26.08.2023	NSSU-S2-D3-SUB-RIA-3558	Evd
33.	28.08.2023	NSSU-S2-D3-SUB-RIA-3549	MS
34.	30.08.2023	NSSU-S2-D3-SUB-RIA-3568	MS
35.	30.08.2023	NSSU-S2-D3-SUB-RIA-3556	MS
36.	31.08.2023	NSSU-S2-D3-SUB-RIA-3579	MS
37.	31.08.2023	NSSU-S2-D3-SUB-RIA-3577	Evd/Ev2

PLANIRANE I SPROVEDENE AKTIVNOSTI NADZORA U IZVEŠTAJNOM PERIODU

Nadzor redovno prati aktivnosti na gradilištima, po preliminarnoj dinamici radova, a na osnovu dnevnih najava aktivnosti izvođača.

U Prilogu 2 su izveštaji sa gradilišta nadzornih organa. U njima je prezentovano i slikama ilustrovano aktuelno stanje na gradilištima, a ispod je dat kratak pregled aktivnosti Nadzora u izveštajnom periodu, sačinjen na osnovu izveštaja.

4.1. Radovi na deonici Novi Sad – Vrbas (ulaz)

4.1.1. Radovi u infrastrukturnim objektima u službenim mestima

NOVI SAD

Stanična zgrada

ETP zgrada u Stanici Novi Sad

EVP zgrada u Stanici Novi Sad

U toku su elektro radovi unutar objekta, kao i demontaža noseće skele

Projekat zgrade SS i TK u Rumenci

TPS NOVI SAD

Putnički pothodnik, peronski zidovi, peronske nadstrešnice

Projekat zgrade SS i TK u Sajlovu

KISAČ

Stanica Kisač - Putnički pothodnik, Peronski zidovi, Peronske nadstrešnice, Stanična zgrada

Izvođač radova je otpočeo popločavanje perona, bez prethodno izvedenog habajućeg sloja na kruni peronskog zida

Projekat zgrade SS i TK u Kisaču

STEPANOVIĆEVO

Stanica Stepanovićevo - Putnički pothodnik, Peronski zidovi, Peronske nadstrešnice

Popločavanje behatonom, bez prethodno izvedenog habajućeg sloja , i iskop za eksterni šaht u blizini pothodnika

Projekat zgrade SS i TK u Stepanovićevu

ZMAJEVO

Projekat zgrade SS i TK u stanici Zmajevo

Nastavak radova na armiranju temeljnih traka

Putnički pothodnik u stanici Zmajevo

Projekat zgrade PSN u stanici Zmajevo

Projekat zgrade SS i TK u stanici Bačko Dobro Polje

Arhitektonski radovi

<u>Radovi na staničnoj zgradi Novi Sad FAZA 2</u>

- Osim tekućih radova koji se izvode, kao i do sada, prošli smo sa Izvođačem sve prostorije i dogovarali o detaljima, popravkama i načinu završetka radova. Fotografije su u prilogu.
- Deo oko šaltera u vestibilu krila B, sami šalteri i prostor i hodnici iza,poploćavanje, detalji izmena u okviru vestibila:galerija, kamen u vestibilu,temelji za galeriju završeni, detalji poda gde bi trebao marmorino a nije adekvatan...







- Završetak radova na spratu, puno prostorija gde nisu prošli kablovi pa ne mogu da se urade spušteni plafoni do kraja. Nerešeni detalji oko vrata na hodniku, u podovima prelazi, na zidovima detalji oko vrata , kod prozora...



- Fasada atrijuma koja se mora prepraviti, na licu mesta pričali o rešenjima i šta preuzeti, detalje oko malih prozora završiti, uređenje u atrijumu kada se završi sa cevima koje se ukopavaju. Rešiti detalj kod stepeništa između atrijuma i krila D kako voda kroz prozor ne bi ulazila u prostoriju u slučaju velikih kiša.
-
- krilo C, hidroizolacija ravnog krova
- Radovi u okviru vestibila krilo B

- Stanje prostorija koje se zadržavaju ali rekonstruišu prema novom Tehničkom rešenju

- Radovi ispred ulaza u stanicu, Južne fasade, krilo B, ispred vestibila



- Radovi na unutrašnjosti objekta



Radovi na staničnoj zgradi Zmajevo

- Radovi na fasadi stanične zgrade Zmajevo

- I dalje se postavlja behaton iako je Izvođač opomenut za krunu zida kao i za priključke i izvode koji moraju biti dovedeni na peron.

Radovi na staničnoj zgradi Kisač i projektu PS

- Radi se na usvajanju projekta otklanjanja vlage u podrumima staničnih zgrada. Isti će biti primenjen i u Kisaču.
- Potrebna popravka sitnih detalja na fasadi

- Krenuli da se izvode završni radovi n SS i TK



Radovi na TPS Novi Sad

- Srušena je postojeći objekat u svemu prema projektu kako bi se stvorili uslovi za zidanje novog objekta TPS. Raznosi se šut i raščićava teren za pripremu otpočinjanja radova.

Radovi na pothodniku Stepanovićevo

- Popucao štampani beton na pojedinim delovima koji je konstatovan. Izbušene su rupe i izvršilo se merenje sloja štampanog betona usled čega će se utvrditi način popravke.

Radovi na EVP u stanici Novi Sad

- Radovi na elektrici i malterisanju

4.1.2. Radovi na donjem stroju

Stanica Novi Sad (km 76+501.42 - km 77+411.09)

- U izveštajnom periodu nije bilo radova.

Otvorena pruga Novi Sad - Rumenka (km 77+411.09 - km 83+278.60)

- Izrada prelaznog sloja.
- Izrada zaštitnog sloja.
- Humuziranje kosina.

Stanica Rumenka (km 83+278.60 - km 84+645.56)

- Izrada nasipa.
- Izrada prelaznog sloja.
- Izrada zaštitnog sloja.
- Humuziranje kosina.

Otvorena pruga Rumenka - Kisač (km 84+645.56 - km 89+881.88)

- Izrada nasipa.
- Postavljanje geotekstila i geomreže.
- Izrada završnog sloja nasipa (sloja ojačanja nasipa).

- Izrada prelaznog sloja.
- Izrada zaštitnog sloja.
- Ugradnja kamena frakcije 80/120 mm i 0/63 mm.

Stanica Kisač (km 89+881.88 - km 91+174.14)
- Ugradnja kamena frakcije 0/63 mm i 80/120 mm.
- Širok iskop.
- Uređenje podtla i posteljice.
- Izrada nasipa.
- Postavljanje geotekstila i geomreže.
- Izrada završnog sloja nasipa (sloja ojačanja nasipa).
- Izrada prelaznog sloja.
- Izrada zaštitnog sloja.

Otvorena pruga Kisač – Stepanovićevo (km 91+174.14 - km 96+904.10)
- Širok iskop.
- Uređenje podtla i posteljice.
- Izrada nasipa.
- Postavljanje geotekstila i geomreže.
- Izrada završnog sloja nasipa (sloja ojačanja nasipa).

Stanica Stepanovićevo (km 96+904.10 - km 97+769.04)
- U izveštajnom periodu nije bilo radova.

Otvorena pruga Stepanovićevo – Zmajevo (km 97+769.04 - km 102+189.67)
- Izrada nasipa.

Stanica Zmajevo (km 102+189.67 - km 103+382.06)
- Izrada nasipa.
- Postavljanje geotekstila i geomreže.
- Izrada završnog sloja nasipa (sloja ojačanja nasipa).

Otvorena pruga Zmajevo – Vrbas Nova (km 103+382.06 - km 112+982.71)
- Širok iskop.
- Uređenje podtla i posteljice.
- Izrada nasipa.
- Postavljanje geotekstila i geomreže.
- Izrada završnog sloja nasipa (sloja ojačanja nasipa).
- Izrada prelaznog sloja.

Denivelacija atarskog puta - nadvožnjak na km 84+809.19 pruge, Pristupni put službenom mestu Rumenka na km 84+043.75 pruge
- U izveštajnom periodu nije bilo radova.

Denivelacija lokalnog puta – nadvožnjak na km 89+315.15 pruge
- Ugradnja kamena frakcije 80/120 mm i 0/63 mm.

Denivelacija lokalnog puta – nadvožnjak na km 95+739.56 pruge

- Širok iskop.
- Uređenje podtla.
- Postavljanje geotekstila.
- Izrada nasipa.

Denivelacija državnog puta IIA reda br.112 – nadvožnjak na km 102+309.98 pruge, devijacija opštinskog puta Kucura - Zmajevo

- Širok iskop.
- Uređenje podtla.
- Postavljanje geotekstila.
- Izrada nasipa.
- Uređenje posteljice.

Denivelacija atarskog puta - nadvožnjak na km 105+797,12

- Širok iskop.
- Uređenje podtla.
- Izrada nasipa.

Novi Sad - Rumenka (km 77+411.09 - km 83+278.60)

Stanica Rumenka (km 83+275 - km 84+000)

Otvorena pruga Rumenka - Kisač (km 84+645.56 - km 89+881.88)

Stanica Kisač (km 89+881.88-km 91+174.14)

Otvorena pruga Kisač – Stepanovićevo (km 91+174.14 - km 96+904.10)

Otvorena pruga Zmajevo – Vrbas Nova (km 103+382.06 - km 112+982.71)

Denivelacija lokalnog puta - nadvožnjak na km 89+315.15 pruge

Denivelacija lokalnog puta – nadvožnjak na km 95+739.56 pruge

Denivelacija državnog puta IIA reda br.112 – nadvožnjak na km 102+309.98 pruge, devijacija opštinskog puta Kucura - Zmajevo

Izvršena su geomehanička ispitivanja i u skladu sa rezultatima merenja izvršen je prijem izvedenih slojeva na sledećim deonicama:

- Zaštitni sloj od km 82+800 do km 83+275, levi teretni kolosek
- Zaštitni sloj od km 83+275 do km 84+000, levi teretni kolosek
- Završni sloj nasipa od km 105+950 do km 106+700, levi i desni kolosek
- Zaštitni sloj od km 84+000 do km 84+650, levi kolosek
- 4.sloj nasipa od km 88+575 do km 88+825, levi i desni kolosek
- 1.sloj nasipa saobraćajnice od km 0+350 do km 0+475, leva strana (saobraćajnica na km 84+809.19)
- 1.sloj nasipa saobraćajnice od km 0+000 do km 0+150, leva strana (saobraćajnica na km 84+809.19)
- 3.sloj nasipa od km 101+700 do km 101+950, levi i desni kolosek

- Podtlo od km 95+225 do km 95+375, levi i desni kolosek
- Podtlo od km 96+375 do km 96+750, levi kolosek
- Prelazni sloj od km 79+750 do km 80+400, teretni kolosek
- Sloj ojačanja od km 107+650 do km 107+878, levi i desni kolosek
- 5.sloj nasipa od km 110+150 do km 110+300, levi i desni kolosek
- Podtlo od km 104+875 do km 105+050, levi i desni kolosek
- Podtlo, saobraćajnica na km 92+768,08, od 0+317,8 do km 0+576,97
- Završni sloj nasipa od km 94+225 do km 94+475, levi I desni kolosek
- Sloj ojačanja nasipa od km 107+425 do km 107+650, levi I desni kolosek
- Prelazni sloj od km 80+400 do km 80+825, teretni kolosek
- 4.sloj nasipa saobraćajnice na km 108+115,69, od km 0+297,38 do km 0+468,64
- 3.sloj nasipa saobraćajnice na km 108+115,69, od km 0+000 do km 0+185,08
- 6.sloj nasipa od km 110+150 do km 110+300, levi I desni kolosek
- Sloj ojačanja od km 88+425 do km 88+550, levi I desni kolosek
- Prelazni sloj od km 86+725 do km 86+775, levi i desni kolosek.
- Podtlo km 0+000 do km 0+243,60-saobraćajnica na km 95+739,56.
- Podtlo od km 0+402,35 do km 0+550-saobraćajnica 95+739,56.
- Sloj ojačanja nasipa od km 107+175 do km 107+300, levi i desni kolosek.
- Podtlo od km 90+050 do km 90+200, levi i desni kolosek, kolosek br. 1 i 4.
- Sloj ojačanja nasipa od km 88+550 do km 88+775, levi I desni kolosek.
- Sloj ojačanja nasipa od km 88+775 do km 89+000, levi I desni kolosek.
- Prelazni sloj od km 88+275 do km 88+475, levi i desni kolosek.
- Prelazni sloj od km 90+700 do km 90+950, levi i desni kolosek, kolosek br. 1 i 4.
- Prelazni sloj od km 107+800 do km 108+050, levi i desni kolosek.
- Prelazni sloj od km 88+475 do km 88+850, levi i desni kolosek.
- Sloj ojačanja nasipa od km 90+200 do km 90+325, levi i desni kolosek, kolosek br. 1 i 4.
- Završni sloj nasipa od km 90+200 do km 90+325, desno ispod peronskih zidova.
- Sloj ojačanja nasipa od km 90+575 do km 90+675, kolosek br. 4.
- Prelazni sloj od km 90+575 do km 90+700, levi i desni kolosek, kolosek br. 1.
- 4. sloj nasipa od km 101+600 do km 101+950, levi i desni kolosek.
- Prelazni sloj od km 107+550 do km 107+800, levi i desni kolosek.
- Sloj ojačanja nasipa od km 89+000 do km 89+225, levi I desni kolosek.
- Prelazni sloj od km 90+575 do km 90+675, kolosek br. 4.
- Sloj ojačanja nasipa od km 108+925 do km 109+100, levi I desni kolosek
- Prelazni sloj od km 88+850 do km 89+050, levi i desni kolosek.
- 1. sloj nasipa od km 98+425 do km 98+800, levi i desni kolosek.
- Završni sloj nasipa od km 109+100 do km 109+375, levi i desni kolosek.
- 5. sloj nasipa od km 109+775 do km 110+100, levi i desni kolosek.
- Prelazni sloj od km 89+000 do km 89+225, levi i desni kolosek.
- Prelazni sloj od km 90+450 do km 90+550, levi i desni kolosek, kolosek br. 1 i 4.
- Podtlo km 92+750 do km 92+825, levi i desni kolosek.
- 1. sloj nasipa od km 92+275 do km 92+625, levi i desni kolosek.
- Sloj ojačanja nasipa od km 103+400 do km 103+550, levi i desni kolosek.
- Završni sloj nasipa od km 109+375 do km 109+525, levi i desni kolosek.
- 3. sloj nasipa od km 108+050 do km 108+150, levi i desni kolosek.
- Završni sloj nasipa, posteljica od km 0+350 do km 0+950, devijacija opštinskog puta Kucura - Zmajevo (2/3-1.8.1.1-Denivelacija na km 102+309.98).
- Završni sloj nasipa od km 89+225 do km 89+425, levi i desni kolosek.

- 2. sloj nasipa od km 92+275 do km 92+625, levi i desni kolosek.
- Završni sloj nasipa od km 108+050 do km 108+150, levi i desni kolosek.
- Završni sloj nasipa od km 109+525 do km 109+675, levi i desni kolosek.
- Završni sloj nasipa, posteljica od km 0+025 do km 0+350, devijacija opštinskog puta Kucura - Zmajevo (2/3-1.8.1.1-Denivelacija na km 102+309.98).
- Reprijem zaštitnog sloja od km 79+275 do km 79+600, Vezni kolosek 1 i od km 79+350 do km 79+600, Vezni kolosek 2.
- Završni sloj nasipa od km 92+275 do km 92+625, levi i desni kolosek.
- 1. sloj nasipa od km 92+625 do km 92+775, levi i desni kolosek.
- Sloj ojačanja nasipa od km 103+075 do km 103+325, levi i desni kolosek, kolosek br. 1 i 4.
- Završni sloj nasipa od km 109+675 do km 109+800, levi i desni kolosek.
- 2. sloj nasipa od km 92+625 do km 92+775, levi i desni kolosek.
- 1. sloj nasipa od km 92+775 do km 93+100, levi i desni kolosek.
- 2. sloj nasipa od km 98+425 do km 98+800, levi i desni kolosek.
- Završni sloj nasipa od km 105+825 do km 105+950, levi i desni kolosek.
- Završni sloj nasipa od km 109+800 do km 109+925, levi i desni kolosek.
- 1. sloj nasipa od km 0+402,35 do km 0+550, saobraćajnica 95+739,56.
- Sloj ojačanja nasipa od km 103+625 do km 103+975, levi i desni kolosek.
- Sloj ojačanja nasipa od km 109+100 do km 109+300, levi i desni kolosek.

4.1.3. Radovi na gornjem stroju

Na prvoj deonici izvođeni su sledeći radovi:

1. **Prijem materijala:**
   - Tucanik: 2902.529 m3;
   - Šine: 0.
   - Pragovi:
     - 4068 komada betonskih pragova;
     - U bazi Sajlovo: 90 mostovskih betonskih pragova sa sigurnosnim šinama i elastičnim podloškama i 150 mostovskih betonskih pragova bez elastičnih podloški; Istovar 3540 komada betonskih pragova 2.6m (DIV),
     - U stanici Zmajevo: 112 komada skretničkih pragova za skrenicu br.10; 30 komada skretničnih pragova za 60E-760-11D i 104 komada skretničnih pragova za 60E-760-12D. (UKUPNO SKRETNIČNIH PRAGOVA 134KOMADA).
     - Istovar 240 (60+180) komada betonskih pragova bez elastičnih podloški (DIV).
   - Skretnice: 2 kompleta skretnica za stanicu Zmajevo, skretnica br. 1 u stanici Vrbas.

2. **Novi Sad - Sajlovo**
   - Predbalastiranje desnog veznog koloseka na stacionaži km 0+883.739-km1+591;
   - Prvo mašinsko regulisanje levog glavnog koloseka na stacionaži km78+270-km79+170; Polaganje šina 49E1 na skretničkim vezama br.1-br.2, br.2-br.3 i br.3-br.5;
   - Polaganje zadnjeg dela skretnice br.3;
   - Polaganje šina 49E1 na desnom veznom koloseku mašinom CPG500, na stacionaži km0+883.739-km1+582.38;
   - Drugo mašinsko regulisanje desnog glavnog koloseka na stacionaži km78+110-km78+200, km78+270-km79+170;

- Treće mašinsko regulisanje desnog glavnog koloseka na stacionaži km78+270-km79+170;
- Prvo, drugo i treće mašinsko regulisanje desnog veznog koloseka na stacionaži km0+870-km1+550;
- Završeno predbalastiranje na kolosečnoj vezi broj 2 u dužini 356m od Novog Sada do Sajlova od km1+870 do km2+235.
- Završeno predbalastiranje na kolosečnoj vezi broj 1 u dužini 357m od Novog Sada do Sajlova od km1+900 do km2+257.
- Izvršeno je polaganje šina tip 49E1 na kolosečnoj vezi broj 2 u dužini 0,5738km od Novog Sada do Sajlova od km1+615.608 do km1+709.422 i od km1+742.6 do km1+222.377.
- Izvršeno je polaganje šina tip 49E1 na kolosečnoj vezi broj 1 u dužini 0.48km od Novog Sada do Sajlova od km1+724.082 do km2+203.783.

3. Novi Sad-Rumenka

- Treće mašinsko regulisanje na stacionaži km0+070-km0+370;
- Predbalastiranje levog teretnog koloseka na stacionaži km2+170-km2+670;
- ET zavarivanje: na desnom glavnom koloseku (10 varova); na desnom glavnom koloseku na stacionaži km78+288.230-km79+428.31 (16 varova); na levom glavnom koloseku na stacionaži km77+411.09-km78+061.142 (8 varova);
- Polaganje šina na desnom glavnom koloseku mašinom CPG500, na stacionaži km78+264.42-km79+224.484.

4. Stanica Rumenka:

- Predbalastiranje levog teretnog koloseka, koloseka br.1 na stacionaži km2+670-km3+766.91;
- Otpuštanje napona u šinama na desnom teretnom koloseku, kolosek br.4 na stacionaži km2+826.21-km3+544.71;
- Otpuštanje napona u šinama na kolosek br.2 na stacionaži km83+493.526-km83+943.598;
- Predbalastiranje koloseka br.2 na stacionaži km84+340-km84+550;
- Polaganje skretnice br.9 i br.11;
- Polaganje betonskih pragova na koloseku br.1 na stacionaži km83+583.13-km84+420.031;
- Polaganje šina na skretničkoj vezi br.10-br.11;
- Polaganje skretnice br.6;
- Polaganje skretničke veze br.4-br.6;;

5. Rumenka-Kisač:

- Polaganje šina mašinom CPG500 na desnom glavnom koloseku na stacionaži km84+704.604-km85+184.595;
- Prvo mašinsko regulisanje desnog glavnog koloseka na stacionaži km84+680-km85+100;
- Predbalastiranje levog glavnog koloseka na stacionaži km84+400-km85+325;

6. Zmajevo:

- Predbalastiranje na koloseku na koloseku br.1 na stacionaži km102+380-km102+650, na koloseku br.2 na stacionaži km102+420-km102+650, na skretničkoj vezi skretnica br.4 i br.5;

- Predbalastiranje levog i desnog glavnog koloseka na stacionaži km102+325-km102+350, i koloseka br.4a na stacionaži km102+348-km102+420;

4.1.4. Radovi na kontaktnoj mreži i elektro-energetskim postrojenjima

Elektroenergetske instalacije u staničnoj zgradi Novi Sad

Montaža kablova rasvete u vestibilu, krilo B u prostorijama polaganje kablova za utičnice, postavljanje kutija i montaža svetiljki.

Montaža preostalih priključnica, svetiljki i prekidača u krilima A, B i D.

Napredak radova elektro energetskih instalacija u SS i TK objektu u Kisaču.

Pripremni radovi za kutije za izjednačenje potencijala.

Radovi na kontaktnoj mreži

1. **Stanica Novi Sad:**
   a) Montaža 24 kompleta pričvrsnika jednostrukih konzola (203, 204, 1-5, 205, 206, 1-7, 208, 1-9, 210, 1-11, 1-12, 1-14, 1-16, 1-18, 220, 1-20, 222, 1-22, 1-24, 224, 1-26, 1-28, 1-33, 1-45);
   b) Montaža 2 kompleta pričvrsnika dvostrukih konzola (1-40, 231);
   c) Montaža 2 kompleta pričvrsnika za zatezanje voznog voda (205, 1-45);
   d) Montaža 4 kompleta pričvrsnika za zatezanje na čvrstoj tački (203, 204, 1-12, 1-16);
   e) Montaža 5 donjih ploča sidara (203, 205, 1-12, 1-16, 1-44, 1-45).
2. **OP Novi Sad – Rumenka**
   a) km 79+180 – km 79+549:
      1) Montaža 29 kompleta pričvrsnika jednostrukih konzola (48, 49, 50, 51, 52, 53, 54, 55, 56, 57, 58, 59, 60, 61, 62, 63, 64, 65, 66, 67, 68, 71, 74, 75, 76, 79, 80, 81, 82);
      2) Montaža 6 kompleta pričvrsnika dvostrukih konzola (69, 70, 72, 73, 77, 78);
      3) Montaža 4 kompleta pričvrsnika za zatezanje vodnog voda (65, 66, 81, 82);
      4) Montaža 3 kompleta pričvrsnika za zatezanje na čvrstoj tački (49, 52, 57);
      5) Montaža 5 donjih ploča sidara (57 - 1x, 65 - 1x, 66 - 1x, 81 - 1x, 82 - 1x);
   b) km 78+908 – km 79+663:

1) Montaža 22 kompleta pričvrsnika jednostrukih konzola (88, 87, 86, 85, 84, 83, 47, 46, 45, 43, 42, 41, 39, 38, 37, 36, 35, 34, 31, 29, 28, 24);
2) Montaža 8 kompleta pričvrsnika dvostrukih konzola (44, 40-1, 41-1, 40, 37-1, 33, 32, 30);
3) Montaža 4 kompleta pričvrsnika za zatezanje voznog voda (87, 48, 41-1, 33);
4) Montaža 5 kompleta pričvrsnika za zatezanje na čvrstoj tački (44, 43, 42, 35, 34);
5) Montaža 1 kompleta pričvrsnika povratnog voda (82);
6) Montaža 2 donje ploče sidara (87 - 1x, 43 - 1x);

c) km 78+779 – km 78+958:

1) Montaža 10 kompleta pričvrsnika jednostrukih konzola (14-1, 17, 18, 20, 21, 22, 23, 25, 26, 27);
2) Montaža jednog kompleta pričvrsnika za zatezanje voznog voda (26).

3. Stanica Rumenka:

a) km 84+568 – km 84+997:

1) Montaža 13 kompleta jednostrukih konzola (100, 103, 105, 106, 107, 108, 109, 110, 111, 112, 113, 120, 121),
2) Montaža 15 kompleta dvostrukih konzola (94, 95, 96, 97, 98, 99, 101, 102, 104, 114, 115, 116, 117, 118, 119),
3) Montaža 2 kompleta pričvrsnika za zatezanje voznog voda (112, 113),
4) Montaža 10 donjih ploča sidara (96, 97, 98, 99, 101, 102, 105, 112, 113, 120).

4. OP Rumenka - Kisač:

a) KM 86+578 - KM 88+247: Montaža 33 pričvrsnika povratnog voda (55, 56, 57, 58, 59, 60, 63, 64, 65, 66, 67, 68, 69, 70, 71, 72, 73, 74, 75, 76, 77, 78, 79, 80, 81, 82, 84, 85, 86, 96, 112, 113, 114).

b) KM 85+392 - KM 86+817:

- Montaža 26 kompleta pričvrsnika jednostrukih konzola (donjih i gornjih) (15, 16, 17, 18, 20, 23, 24, 25, 26, 27, 28, 29, 30, 37, 38, 39, 40, 41, 42, 43, 44, 45, 46, 47, 48, 49);
- Montaža 10 kompleta pričvrsnika dvostrukih konzola (donjih i gornjih) (31, 32, 33, 34, 35, 36, 59, 60, 63, 64);
- Montaža 14 donjih ploča sidara (13-1x, 14-1x, 17-1x, 18-1x, 27-2x, 28-1x, 29-1x, 30-1x, 37-1x, 38-1x, 45-1x, 46-1x, 50-1x);
- Montaža 5 pričvrsnika za zatezanje na čvrstoj tački (17, 18, 45, 46, 49);
- Montaža 4 kompleta pričvrsnika za zatezanje voznog voda (29, 30, 37, 38).

c) KM 85+053 - KM 87+707:

- Montaža 47 kompleta pričvrsnika jednostrukih konzola (donjih i gornjih) / (1, 2, 3, 4, 5, 6, 7, 8, 11, 12, 13, 14, 51, 52, 53, 54, 55, 56, 57, 58, 65, 66, 67, 68, 69, 70, 71, 72, 73, 74, 75, 76, 77, 78, 79, 80, 81, 82, 84, 85, 86, 87, 88, 89, 91, 93, 94);
- Montaža 6 pričvrsnika za zatezanje na čvrstoj tački (13, 14, 77, 78, 81, 82);
- Montaža 4 kompleta pričvrsnika za zatezanje voznog voda (65, 66, 93, 94);
- Montaža 11 donjih ploča sidara (57- 1x, 58- 1x, 65- 1x, 66- 1x, 77- 1x, 78- 1x, 81- 1x, 82- 1x, 87- 2x, 88- 1x, 93- 1x, 94- 1x).

d) KM 86+402 - KM 88+522:

- Montaža 22 kompleta pričvrsnika jednostrukih konzola (donjih i gornjih) (50, 83, 90, 92, 101, 102, 103, 104, 105, 106, 107, 108, 109, 110, 111, 112, 113, 114, 115, 116, 117, 118);
- Montaža 8 kompleta pričvrsnika dvostrukih konzola (61, 62, 95, 96, 97, 98, 99, 100);

- Montaža 5 pričvrsnika za zatezanje na čvrstoj tački (50, 111, 112, 115, 116);
- Montaža 2 kompleta pričvrsnika za zatezanje voznog voda (101, 102);
- Montaža 8 donjih ploča sidara (49-1x, 101-1x, 102-1x, 111-1x, 112-1x, 115-1x, 116-1x, 123-1x);
- Montaža 17 kompleta pričvrsnika povratnog voda (50, 61, 62, 83, 90, 92, 102, 111, 115, 116, 117, 118, 119, 120, 121, 122, 123).

5. **Stanica Kisač:**
   a) **km 90+829 – km 91+455:**
      1) Montaža 10 kompleta pričvrsnika jednostrukih konzola (66, 68, 69, 71, 73, 74, 75, 76, 83, 84);
      2) Montaža 11 kompleta pričvrsnika dvostrukih konzola (63, 64, 65, 67, 70, 72, 77, 78, 79, 80, 81);
      3) Montaža 8 kompleta pričvrsnika za zatezanje voznog voda (63, 65, 66, 74, 75, 76, 83, 84);
      4) Montaža 17 donjih ploči sidara (43 - 1x, 45 - 2x, 46 - 2x, 47 - 1x, 48 - 1x, 55 - 1x, 56 - 1x, 63 - 1x, 65 - 1x, 66 - 1x, 74 - 1x, 75 - 1x, 76 - 1x, 83 - 1x, 84 - 1x);
      5) Montaža 3 kompleta pričvrsnika povratnog voda (54, 56, 80).
6. **OP Kisač - Stepanovićevo:**
   a) **KM 91+755 - KM 92+229:** Montaža 16 pričvrsnika povratnog voda (10, 11, 12, 13, 14, 15, 16, 17, 18, 19, 20, 21, 22, 23, 24, 25).
7. **OP Stepanovićevo - Zmajevo:**
   a) **KM 98+990 - KM 100+945:** Montaža 50 kompleta pričvrsnika jednostrukih konzola. (31, 32, 33, 34, 41, 42, 45, 46, 47, 48, 49, 50, 51, 52, 53, 54, 55, 56, 57, 58, 59, 60, 61, 62, 63, 64, 65, 66, 67, 68, 69, 70, 71, 72, 73, 74, 81, 82, 83, 84, 85, 86, 87, 88, 89, 90, 97, 98, 99, 100);
   b) **KM 98+990 - KM 100+945:** Montaža 20 donjih proča sidara. (33 (1x), 34 (1x), 41 (1x), 42 (1x), 55 (1x), 56 (1x), 59 (1x), 60 (1x), 65 (2x), 66 (2x), 73 (1x), 73 (1x), 81 (1x), 82 (1x), 89 (1x), 90 (1x), 97 (1x), 98 (1x)).
   c) **KM 98+815 - KM 100+945:**
      - Montaža 6 kompleta pričvrsnika jednostrukih konzola (donjih i gornjih) (25, 26, 27, 28, 29, 30);
      - Montaža 18 kompleta dvostrukih konzola (donjih i gornjih) (35, 36, 37, 38, 39, 40, 75, 76, 77, 78, 79, 80, 91, 92, 93, 94, 95, 96);
      - Montaža 12 kompleta pričvrsnika za zatezanje voznog voda (33, 34, 41, 42, 73, 74, 81, 82, 89, 90, 97, 98);
      - Montaža 4 kompleta pričvrsnika za zatezanje u čvrstoj tački (55, 56, 59, 60);
      - Montaža 2 kompleta pričvrsnika za zatezanje povratnog voda (sa obe strane stuba) (on both sides of pillar) (65, 66).
8. **Stanica Zmajevo**
   a) **KM 102+568 - KM 102+868:** Montaža 5 donjih ploča sidara.

<u>Radovi na izmeštanju i zaštiti elektro energetske infrastrukture</u>

1. **KM 82+760 Novi Sad, 35kV**
   - Podbušenje ispod pruge.
   - Postavljanje cevi u podbušene prodore 6xØ160mm.

2. **KM 96+363 - Stepanovićevo:**
   - Betonaža položenih PEHD cevi.
   - Polaganje NN kablova.
   - Postavljena pozor traka.
   - Zakazano isključenje za 07.08.2023.
   - Zatrpavanje kablovskog rova osim na mestu spojnica.
   - Demontirana postojeća NN mreža sa drvenih stubova.
   - Montirana nadzemna NN mreža na novi ABS UN9/30 montiran od strane EDSO pogon VS, kablovski vod provučen kroz mehaničku zaštitu spojen sa nadzemnom mrežom.
   - Urađena kablovska spojnica na postojeće vodove.
   - Zatrpana trasa kablova

3. **KM 102+310 - Zmajevo:**
   - Položene i betonirane PEHD cevi.
   - Čišćenje kablovskog rova pre polaganja.
   - Nasipanje zemlje preko betoniranih cevi.
   - Položen i snopiran 20kV vod.
   - Položen 1kV kablovski vod.
   - Geodetsko snimanje trase kablova.

   - Polaganje kablovskih vodova.
   - Zatrpani kablovski vodovi uz polaganje pozor trake.
   - Izvedeno uzemljenje oko ČRS pocinkovana žica Ø10mm.
   - Postavljanje mehaničke zaštite na ČRS.
   - Izrada kablovskih završnica.
   - Podizanje kablovskog voda na ČRS.
   - Zatrpavanje kablovskih rovova.

- Isključenje zakazano za 22.08.2023.

4.1.5. Radovi na SS i TK sistemima

U izveštajnom periodu izvršen je tehnički prijem (FAT) 3 komada skretnica u Voslohu- Niš. Bio je prisutan tim Stručnog nadzora za SS.
Od strane Stručnog nadzora za SS zatraženo je merenje sile prekretanja skretnica levo i desno i dobijeni su bili sledeći rezultati:

1. Skretnica Br .1 desna 60E1 R760
   sila podešavanja skretnica levo – 2000N
   sila podešavanja skretnica desno – 2300N
2. Engleska skretnica 83-desna-1 – Subotica
   sila podešavanja skretnica levo – 2000N
   sila podešavanja skretnica desno – 1800N Engleska skretnica 83-desna-2 – Subotica
   sila podešavanja skretnica levo – 1800N
   sila podešavanja skretnica desno – 1700N
3. Engleska skretnica 84-desna-1 – Subotica
   sila podešavanja skretnica levo – 1800N
   sila podešavanja skretnica desno – 2000N
   Engleska skretnica 84-desna-2 – Subotica
   sila podešavanja skretnica levo – 2200N
   sila podešavanja skretnica desno – 1900N

Takođe, od strane Stručnog nadzora za SS zatraženo je da se proveri uklapanje jezička na naležnu šinu. Za obe skretnice je bilo 2mm uklapanja i 4 mm neuklapanja.

U izveštajnom periodu SS oprema(**Safety Microprocessor Evaluator, CBI, Cabinet, Wheel Sensor, Cable Dsitribution Frame**) je primljena u magacin u Srbobranu.

Takođe od strane Stručnog nadzora za SS zatraženo je da se proveri uklapanje jezička na naležnu šinu. Za obe skretnice je bilo 2mm uklapanja i 4 mm ne uklapanja.

U izveštajnom periodu izvođač radova za SS – CRSC (China Railway Signal & Communication Corporation Limited) u stanici Novi Sad nastavio je sa ugradnjom unutrašnje SS oprema:

- ✓ Elektronske postavnice ,
- ✓ CTC ormari,
- ✓ CSM ormari,
- ✓ Razvodni ormani sa uzemljenjem i
- ✓ Kombinovani ormani

na sistemu osiguranja železničke pruge Novi Sad-Subotica-državna granica.

Smeštanje 8 ormarića u prostoriji za napajanje.
Postavljeni su napojni kablovi i optički kablovi iz mehaničke prostorije do otpremničke prostorije
Postavljeni kablovi za napajanje 2x70mm2 i 4x25mm2 u mehaničkoj prostoriji.
Završeno je uzemljenje u prostoriji za napajanje.

U napojnoj prostoriji je montiran modul za napajanje.
Montiran je jedan senzor za temperaturu i vlažnost u prostoriji za napajanje. U napojnoj prostorji odrađeno je uzemljenje ormara radi zaštite od groma. Postavljanje i podešavanje ekrana za dijagnostiku i povezivanje na mrežu. Priključeno je napajanje na CBI ormar.
Završeno je postavljanje napojnih kablova 2x70mm2, 4x25mm2 u mehaničkoj prostoriji
Odrađen je sistem za uzemljenje u napojnoj prostoriji.

Vršeno je ponovno merenje pomoćnih (sporednih kablova) na drugom bloku stanice Novi Sad
Pomoćni kablovi za grejanje skretnica
ROGS22～15# 16#skretnica ROGS20～17#skretnica
ROGS18～18# 20#skretnica ROGS16～21# 22#skretnica
ROGS14～23# 24#skretnica
ROGS12～25#skretnica
ROGS12～ROGS14 ROGS14～ROGS16
Pomoćni signalni kablovi
Signali KO203～Go3 Go4 MP25 MD20
Skretnice KO201～17# 18# 20# 21# 22# 23# 24# 25#
Brojači osovina KO202～bo46 bo47 bo48 bo49 bo50 bo51 bo52 bo54 bo55 bo56 bo57.

U sredu, 16. avgusta 2023. godine, održana je prva tehnička prezentacija nakon postavljanja signalno-telekomunikacione opreme u stanici Novi Sad.

Na stanici Rumenka izmereni su (Brojači osovina Bo1 Bo2 Bo3 Bo4 Bo5 Bo6 Bo7; Signali Go1 Go2 Go3 Go4; Kablovski razvodni ormani ROGS1 ROGS3 ROGS5 ROGS7 ROGS9）
Završen je sistem uzemljenja u napojnoj prostoriji.
Na prvom bloku stanice Rumenka mereni su pomoćni kablovi
Signala KO-301S～Cu94 Cu92
Brojača osovina KO-301B～bo3 bo4 bo5
Skretnica (kontrolnik položaj) KO-101P～1#skretnica 2#skretnica 3#skretnica 4#skretnica 5#skretnica
Grejanje skretnica ROGS1～1#skretnica po1 po2 ROGS1～ROGS3

Na deonici između Novog Sada i Naumovićeva u izveštajnom periodu nastavljeni su radovi na postavljanju SS/TK prodora.
Sledeća tabela prikazuje aktuelni procenat izvršenja prodora:

Section 1 : Novi Sad-VRBAS NOVA	
Quantity	329
Quantity completed	170
Percent complete	52%
Section 2 : VRBAS NOVA-.NAUMOVICEVO	
Quantity	219
Quantity completed	81
Percent complete	37%
Section 3 : NAUMOVICEVO-SUBOTICA	
Quantity	270
Quantity completed	44
Percent complete	16%

4.1.6. Radovi na hidrotehničkim instalacijama

Izrada obloženog betonskog kanala

- kanala od PR 414 km 86+825 do PR 419 km 86+950 - desna strana
- od PR 430 km 87+225 do PR 440 km 87+825 - leva strana
- od PR 688 km 93+550 do PR 692 km 93+900 - leva strana

Montaža polipropolenskog šahta kod pešačkog pothodnika u Zmajevu na km 102+672

Iskop rova za montažu cevovoda spoljne hidrantske mreže na stanici Novi Sad

Iskop rova za montažu izmeštenog vodovoda u ulicama vojvode Stepe I ul. Boška Buhe u zoni podvožnjaka u Stepanovićevu

4.1.7. Geodetski radovi

NO.	FOTO DOKUMENTACIJA	OPIS	KOMENTAR
1		Deonica Rumenka Kisač - Nadvožnjak na km 84+809. Geodetska kontrola oplate stuba S2 - drugi segment, broj najave NSSU-S1-D1-STR-OP1-RIA-g021.	Pozicija je u granicama dozvoljenih odstupanja.
2		Deonica Rumenka Kisač - Nadvožnjak na km 84+809. Geodetska kontrola oplate stuba S5 - drugi segment, broj najave NSSU-S1-D1-STR-OP1-RIA-g020-R1.	Pozicija nije spremna za kontrolu.
3		Otvorena pruga Rumenka - Kisač. Geodetska kontrola oplate (remenata) obloženog betonskog kanala od PR 440 km 87+475 do PR 444 km 87+575 - leva strana, broj najave NSSU-S1.4-D1-SUB-RIA-gk035.	Pozicija je u granicama dozvoljenih odstupanja.
4		Deonica Kisač Stepanovićevo - Nadvožnjak na km 92+768. Geodetska kontrola oplate krilnog zida S1, broj najave NSSU-S1-D1-STR-OP3-RIA-g034.	Pozicija je u granicama dozvoljenih odstupanja.
5		Stanica Kisač - Podvožnjak na km 89+984.34. Geodetska kontrola oplate zida podvožnjaka kampada U7-U13, broj najave NSSU-S1-D1-STR-UP3-RIA-g006.	Pozicija nije spremna za kontrolu.
6		Železnička stanica Kisač. Geodetska kontrola oplate tela peronskog zida na peronu 2 od km 90+439.11 do km 90+442.31, broj najave NSSU-S1-D1-STR-ST3-RIA-g188.	Pozicija nije spremna za kontrolu.

7		Deonica Kisač - Stepanovićevo. Geodetska kontrola oplate (remenata) obloženog betonskog kanala od PR 695 km 93+725 do PR 698 km 93+800 - leva strana, broj najave NSSU-S1.6-D1-SUB-RIA-gk005-R1.	Pozicija je u granicama dozvoljenih odstupanja.
8		Deonica Stepanovićevo Zmajevo - Nadvožnjak na km 101+132. Geodetska kontrola oplate prefabrikovanih betonskih ploča za polje 2 (S2-S3), broj najave NSSU-S1-D1-STR-OP6-RIA-g042.	Pozicija nije spremna za kontrolu.
9		Deonica Zmajevo - Vrbas Nova. Geodetska kontrola završnog sloja nasipa od PR 1200 km 105+950 do PR 1230 km 106+700 - Levi i desni kolosek, broj najave NSSU-S1.10-D1-SUB-RIA-g154.	Pozicija je u granicama dozvoljenih odstupanja.
10		Deonica Rumenka Kisač - Nadvožnjak na km 84+809. Geodetska kontrola oplate stuba S4 - drugi segment, broj najave NSSU-S1-D1-STR-OP1-RIA-g019-R3.	Pozicija je u granicama dozvoljenih odstupanja.
11		Otvorena pruga Novi Sad - Rumenka. Geodetska kontrola prelaznog sloja od PR 131 km 79+750 do PR 147 km 80+150 - Teretni kolosek, broj najave NSSU-S1.2-D1-SUB-RIA-g505.	Pozicija nije spremna za kontrolu.
12		Otvorena pruga Novi Sad - Rumenka. Geodetska kontrola obeležavanja osovine koloseka - levi teretni kolosek, od PR 253 km 82+800 do PR 301 km 84+000, broj najave NSSU-S1-D1-SST-RIA-g031.	Pozicija je u granicama dozvoljenih odstupanja.
13		GSMR - Sajlovo. POS 1. Geodetska kontrola ankera antenskog stuba, broj najave NSSU-S1-D1-STR-GSMR02-GE RIA-001.	Pozicija je u granicama dozvoljenih odstupanja.
14		Deonica Novi Sad Rumenka - Galerija na km 81+284.54. Geodetska kontrola oplate stuba kod šipova broj 50-57, broj najave NSSU-S1-D1-STR-GAL2-RIA-g035.	Pozicija je u granicama dozvoljenih odstupanja.
15		Deonica Novi Sad Rumenka - Galerija na km 81+284.54. Geodetska kontrola oplate potpornog zida (5.4-8.4m) trougaonog dela konstrukcije sa desne strane-drugi segment, broj najave NSSU-S1-D1-STR-GAL2-RIA-g036.	Pozicija je u granicama dozvoljenih odstupanja.
16		GSMR - Rumenka. POS 1. Geodetska kontrola ankera antenskog stuba, broj najave NSSU-S1-D1-STR-GSMR03-GE RIA-001.	Pozicija je u granicama dozvoljenih odstupanja.

17		Deonica Rumenka Kisač - Nadvožnjak na km 84+809. Geodetska kontrola oplate stuba S5 - drugi segment, broj najave NSSU-S1-D1-STR-OP1-RIA-g020-R2.	Pozicija nije spremna za kontrolu.
18		Otvorena pruga Rumenka - Kisač. Geodetska kontrola završnog sloja nasipa od PR 484 km 88+575 do PR 510 km 89+225 - Levi i desni kolosek, broj najave NSSU-S1.4-D1-SUB-RIA-g125.	Pozicija je u granicama dozvoljenih odstupanja.
19		Otvorena pruga Rumenka - Kisač. Geodetska kontrola oplate (remenata) obloženog betonskog kanala od PR 434 km 87+325 do PR 440 km 87+475 - leva strana, broj najave NSSU-S1.4-D1-SUB-RIA-gk036.	Pozicija je u granicama dozvoljenih odstupanja.
20		Stanica Kisač - Podvožnjak na km 89+984.34. Geodetska kontrola oplate zida podvožnjaka kampada U8-U11, broj najave NSSU-S1-D1-STR-UP3-RIA-g007.	Pozicija je u granicama dozvoljenih odstupanja.
21		Železnička stanica Kisač. Geodetska kontrola izvedenih ankera 4 temelja stubova rasvete (stubovi br. 19 - 22), broj najave NSSU-S1-D1-STR-ST3-LPF-RIA-g004.	Pozicija je u granicama dozvoljenih odstupanja.
22		Deonica Kisač - Stepanovićevo. Geodetska kontrola podtla od PR 755 km 95+225 do PR 761 km 95+375 - Levi i desni kolosek, broj najave NSSU-S1.6-D1-SUB-RIA-g060.	Pozicija je u granicama dozvoljenih odstupanja.
23		Deonica Kisač - Stepanovićevo. Geodetska kontrola podtla od PR 801 km 96+375 do PR 815 km 96+725 - Levi kolosek, broj najave NSSU-S1.6-D1-SUB-RIA-g061.	Pozicija je u granicama dozvoljenih odstupanja.
24		Deonica Kisač - Stepanovićevo. Geodetska kontrola oplate (remenata) obloženog betonskog kanala od PR 698 km 93+800 do PR 704 km 93+950 - leva strana, broj najave NSSU-S1.6-D1-SUB-RIA-gk006.	Pozicija je u granicama dozvoljenih odstupanja.
25		GSMR - Stepanovićevo. POS 1. Geodetska kontrola ankera antenskog stuba, broj najave NSSU-S1-D1-STR-GSMR05-GE RIA-001.	Pozicija je u granicama dozvoljenih odstupanja.
26		Železnička stanica Stepanovićevo. Geodetska kontrola oplate temelja zaštitne ograde na peronu 1 : km 97+301 - km 97+337, broj najave NSSU-S1-D1-STR-ST4-RIA-g270.	Pozicija je u granicama dozvoljenih odstupanja.

27		Železnička stanica Stepanovićevo. Geodetska kontrola oplate temelja zaštitne ograde na peronu 2 : km 97+316 - km 97+330, broj najave NSSU-S1-D1-STR-ST4-RIA-g271.	Pozicija je u granicama dozvoljenih odstupanja.
28		Deonica Stepanovićevo Zmajevo - Nadvožnjak na km 98+149. Geodetska kontrola oplate pešačke staze sa leve i desne strane nadvožnjaka S1-S5, broj najave NSSU-S1-D1-STR-OP5-RIA-g075.	Pozicija nije spremna za kontrolu.
29		Deonica Stepanovićevo Zmajevo - Nadvožnjak na km 102+309. Geodetska kontrola oplate donje ploče rasponske konstrukcije mosta od stubnog mesta S7 do S9, broj najave NSSU-S1-D1-STR-OP7-RIA-g064.	Pozicija je u granicama dozvoljenih odstupanja
30		GSMR - Zmajevo. POS 1. Geodetska kontrola ankera antenskog stuba, broj najave NSSU-S1-D1-STR-GSMR06-GE RIA-001.	Pozicija je u granicama dozvoljenih odstupanja.
31		Deonica Zmajevo Vrbas - Projekat mosta na km 110+351.21. Geodetska kontrola oplate stuba S2 - drugi segment, broj najave NSSU-S1-D1-STR-BR4-RIA-g011.	Pozicija nije spremna za kontrolu.
32		Otvorena pruga Novi Sad - Rumenka. Geodetska kontrola prelaznog sloja od PR 131 km 79+750 do PR 157 km 80+400 - Teretni kolosek, broj najave NSSU-S1.2-D1-SUB-RIA-g505-R1.	Pozicija je u granicama dozvoljenih odstupanja.
33		Otvorena pruga Novi Sad - Rumenka. Geodetska kontrola završnog sloja nasipa od PR 163 km 80+550 do PR 174 km 80+825 - Teretni kolosek, broj najave NSSU-S1.2-D1-SUB-RIA-g506.	Pozicija je u granicama dozvoljenih odstupanja.
34		Otvorena pruga Novi Sad - Rumenka. Geodetska kontrola obeležavanja osovine koloseka - levi teretni kolosek, od PR 301 km 84+000 do PR 318 km 84+425, broj najave NSSU-S1-D1-SST-RIA-g033.	Pozicija je u granicama dozvoljenih odstupanja.
35		Otvorena pruga Novi Sad - Rumenka. Geodetska kontrola obeležavanja osovine koloseka - levi teretni kolosek, od PR 320 km 84+484 do PR 326 km 84+625, broj najave NSSU-S1-D1-SST-RIA-g034.	Pozicija je u granicama dozvoljenih odstupanja.

36		Deonica Rumenka Kisač - Nadvožnjak na km 84+809. Geodetska kontrola oplate stuba S5 - drugi segment, broj najave NSSU-S1-D1-STR-OP1-RIA-g020-R3.	Pozicija nije spremna za kontrolu.
37		Deonica Rumenka Kisač - Nadvožnjak na km 84+809. Geodetska kontrola oplate ležišne grede stuba S6, broj najave NSSU-S1-D1-STR-OP1-RIA-g022.	Pozicija je u granicama dozvoljenih odstupanja.
38		Otvorena pruga Rumenka - Kisač. Geodetska kontrola oplate (remenata) obloženog betonskog kanala od PR 433 km 87+300 do PR 434 km 87+325 - leva strana, broj najave NSSU-S1.4-D1-SUB-RIA-gk037.	Pozicija je u granicama dozvoljenih odstupanja.
39		Deonica Rumenka Kisač - Saobraćajnica na km 89+315,15. Geodetska kontrola zamene materijala kamenom frakcije 80/120mm od PR 5 km 0+100 do PR 9 km 0+175, broj najave NSSU-S1-D1-SUB-OP2-RIA-g005.	Pozicija je u granicama dozvoljenih odstupanja.
40		Deonica Rumenka Kisač - Saobraćajnica na km 89+315,15. Geodetska kontrola zamene materijala kamenom frakcije 0/63mm od PR 5 km 0+100 do PR 16 km 0+371,59, broj najave NSSU-S1-D1-SUB-OP2-RIA-g006.	Pozicija nije spremna za kontrolu.
41		Železnička stanica Kisač. Geodetska kontrola zamene materijala kamenom frakcije 80/120mm od km 90+125 do km 90+337,61 - Ispod peronskih zidova i kolosek broj 4, broj najave NSSU-S1.5-D1-SUB-RIA-g018.	Pozicija je u granicama dozvoljenih odstupanja.
42		Železnička stanica Kisač. Geodetska kontrola zamene materijala kamenom frakcije 80/120mm od km 90+547,75 do km 90+569,24 - Kolosek broj 4, broj najave NSSU-S1.5-D1-SUB-RIA-g019.	Pozicija je u granicama dozvoljenih odstupanja.
43		Železnička stanica Kisač. Geodetska kontrola zamene materijala kamenom frakcije 80/120mm od km 90+586,74 do km 90+672,52 - Kolosek broj 4, broj najave NSSU-S1.5-D1-SUB-RIA-g020.	Pozicija je u granicama dozvoljenih odstupanja.
44		Železnička stanica Kisač. Geodetska kontrola zamene materijala kamenom frakcije 0/63mm od km 90+125 do km 90+337,61 - Ispod peronskih zidova i kolosek broj 4, broj najave NSSU-S1.5-D1-SUB-RIA-g021.	Pozicija je u granicama dozvoljenih odstupanja.

45		Železnička stanica Kisač. Geodetska kontrola zamene materijala kamenom frakcije 0/63mm od km 90+547,75 do km 90+569,24 - Kolosek broj 4, broj najave NSSU-S1.5-D1-SUB-RIA-g022.	Pozicija je u granicama dozvoljenih odstupanja.
46		Železnička stanica Kisač. Geodetska kontrola zamene materijala kamenom frakcije 0/63mm od km 90+586,74 do km 90+672,52 - Kolosek broj 4, broj najave NSSU-S1.5-D1-SUB-RIA-g023.	Pozicija je u granicama dozvoljenih odstupanja.
47		Železnička stanica Kisač. Geodetska kontrola drenaže sa pripadajućim revizionim oknima od RO 5-8 (90+825,40) do RO 5-10 (90+925,40), broj najave NSSU-S1.5-D1-SUB-RIA-gd001.	Pozicija nije u granicama dozvoljenih odstupanja.
48		Deonica Kisač - Stepanovićevo. Geodetska kontrola završnog sloja nasipa od PR 790 km 96+100 do PR 800 km 96+350 - Levi i desni kolosek, broj najave NSSU-S1.6-D1-SUB-RIA-g062.	Pozicija je u granicama dozvoljenih odstupanja.
49		Deonica Kisač - Stepanovićevo. Geodetska kontrola oplate (remenata) obloženog betonskog kanala od PR 704 km 93+950 do PR 708 km 94+050 - leva strana, broj najave NSSU-S1.6-D1-SUB-RIA-gk007.	Pozicija je u granicama dozvoljenih odstupanja.
50		Deonica Kisač Stepanovićevo - Nadvožnjak na km 92+768. Geodetska kontrola oplate poprečnog nosača S6, broj najave NSSU-S1-D1-STR-OP3-RIA-g035.	Pozicija je u granicama dozvoljenih odstupanja.
51		Železnička stanica Stepanovićevo. Geodetska kontrola oplate temelja zaštitne ograde na peronu 2: km 97+316 - km 97+330, broj najave NSSU-S1-D1-STR-ST4-RIA-g270-R1.	Pozicija je u granicama dozvoljenih odstupanja.
52		Deonica Zmajevo Vrbas - Projekat mosta na km 110+351.21. Geodetska kontrola oplate stuba S2 - drugi segment, broj najave NSSU-S1-D1-STR-BR4-RIA-g011-R1.	Pozicija nije spremna za kontrolu.
53		Stanica Rumenka. Geodetska kontrola obeležavanja tačaka skretnice PS, MC, osovina pravca - skretnica broj 6 PS km 83+583.13, broj najave NSSU-S1-D1-SST-RIA-g032.	Pozicija nije spremna za kontrolu.
54		Deonica Rumenka Kisač - Nadvožnjak na km 84+809. Geodetska kontrola oplate stuba S5 - drugi segment, broj najave NSSU-S1-D1-STR-OP1-RIA-g020-R4.	Pozicija nije spremna za kontrolu.

55		Deonica Rumenka Kisač - Nadvožnjak na km 84+809. Geodetska kontrola oplate ležišne grede S3, broj najave NSSU-S1-D1-STR-OP1-RIA-g023.	Pozicija nije spremna za kontrolu.
56		Otvorena pruga Rumenka - Kisač. Geodetska kontrola oplate (remenata) obloženog betonskog kanala od PR 423 km 87+050 do PR 433 km 87+300 - leva strana, broj najave NSSU-S1.4-D1-SUB-RIA-gk038.	Pozicija je u granicama dozvoljenih odstupanja.
57		Železnička stanica Kisač. Geodetska kontrola drenaže sa pripadajućim revizionim oknima od RO 5-5 (90+677,50) do RO 5-8 (90+825,40), broj najave NSSU-S1.5-D1-SUB-RIA-gd002.	Pozicija nije u granicama dozvoljenih odstupanja.
58		Železnička stanica Kisač. Geodetska kontrola drenaže sa pripadajućim revizionim oknima od RO 3-14 (90+677,50) do RO 3-17 (90+825,40), broj najave NSSU-S1.5-D1-SUB-RIA-gd003.	Pozicija nije u granicama dozvoljenih odstupanja.
59		Deonica Kisač - Stepanovićevo. Geodetska kontrola završnog sloja nasipa od PR 779 km 95+825 do PR 790 km 96+100 - Levi i desni kolosek, broj najave NSSU-S1.6-D1-SUB-RIA-g063.	Pozicija je u granicama dozvoljenih odstupanja.
60		Deonica Kisač - Stepanovićevo. Geodetska kontrola oplate (remenata) obloženog betonskog kanala od PR 708 km 94+050 do PR 710 km 94+100 - leva strana, broj najave NSSU-S1.6-D1-SUB-RIA-gk008.	Pozicija je u granicama dozvoljenih odstupanja.
61		Deonica Kisač Stepanovićevo - Nadvožnjak na km 92+768. Geodetska kontrola oplate ležišta S1, broj najave NSSU-S1-D1-STR-OP3-RIA-g036.	Pozicija nije u granicama dozvoljenih odstupanja.
62		Deonica Kisač Stepanovićevo - Nadvožnjak na km 92+768. Geodetska kontrola oplate kvadera S1, broj najave NSSU-S1-D1-STR-OP3-RIA-g037.	Pozicija je u granicama dozvoljenih odstupanja.
63		Deonica Zmajevo - Vrbas Nova. Geodetska kontrola sloja ojačanja nasipa od PR 1269 km 107+650 do PR 1278 km 107+878 - Levi i desni kolosek, broj najave NSSU-S1.10-D1-SUB-RIA-g155.	Pozicija je u granicama dozvoljenih odstupanja.
64		Deonica Zmajevo - Vrbas Nova. Geodetska kontrola podtla do PR 1105 km 103+625 do PR 1119 km 103+975 - Levi i desni kolosek, broj najave NSSU-S1.10-D1-SUB-RIA-g157.	Pozicija je u granicama dozvoljenih odstupanja.

65		Otvorena pruga Novi Sad - Rumenka. Geodetska kontrola prelaznog sloja od PR 157 km 80+400 do PR 174 km 80+825 - Teretni kolosek, broj najave NSSU-S1.2-D1-SUB-RIA-g507.	Pozicija je u granicama dozvoljenih odstupanja.
66		Otvorena pruga Novi Sad - Rumenka. Geodetska kontrola obeležavanja osovine koloseka - levi teretni kolosek od PR 327 km 84+650 do PR 354 km 85+325, broj najave NSSU-S1-D1-SST-RIA-g037.	Pozicija je u granicama dozvoljenih odstupanja.
67		Deonica Novi Sad Rumenka – Galerija na km 81+284.54. Geodetska kontrola oplate naglavnih greda trougaonog dela konstrukcije sa leve strane, broj najave NSSU-S1-D1-STR-GAL2-RIA-g037.	Pozicija je u granicama dozvoljenih odstupanja.
68		Stanica Rumenka. Geodetska kontrola obeležavanja tačaka skretnice PS, MC, osovina pravca - skretnica broj 9 PS km 84+484.85, broj najave NSSU-S1-D1-SST-RIA-g035.	Pozicija je u granicama dozvoljenih odstupanja.
69		Stanica Rumenka. Geodetska kontrola obeležavanja tačaka skretnice PS, MC, osovina pravca - skretnica broj 11 PS km 84+651.09, broj najave NSSU-S1-D1-SST-RIA-g036.	Pozicija je u granicama dozvoljenih odstupanja.
70		Deonica Rumenka Kisač - Nadvožnjak na km 84+809. Geodetska kontrola oplate stuba S5 - drugi segment, broj najave NSSU-S1-D1-STR-OP1-RIA-g020-R5.	Pozicija je u granicama dozvoljenih odstupanja.
71		Deonica Rumenka Kisač - Nadvožnjak na km 84+809. Geodetska kontrola oplate ležišne grede S3, broj najave NSSU-S1-D1-STR-OP1-RIA-g023-R1.	Pozicija nije spremna za kontrolu.
72		Otvorena pruga Rumenka - Kisač. Geodetska kontrola sloja ojačanja nasipa od PR 478 km 88+425 do PR 483 km 88+550 - Levi i desni kolosek, broj najave NSSU-S1.4-D1-SUB-RIA-g126.	Pozicija nije spremna za kontrolu.
73		Otvorena pruga Rumenka - Kisač. Geodetska kontrola oplate (remenata) obloženog betonskog kanala od PR 426 km 87+125 do PR 427 km 87+150 - leva strana, broj najave NSSU-S1.4-D1-SUB-RIA-gk039.	Pozicija je u granicama dozvoljenih odstupanja.
74		Stanica Kisač - Podvožnjak na km 89+984.34. Geodetska kontrola oplate zida podvožnjaka kampada U7, U9, U10, U12, broj najave NSSU-S1-D1-STR-UP3-RIA-g008.	Pozicija je u granicama dozvoljenih odstupanja.

75		Železnička stanica Kisač. Geodetska kontrola drenaže sa pripadajućim revizionim oknima od RO 3-12 (90+575,40) do RO 3-14 (90+677,50), broj najave NSSU-S1.5-D1-SUB-RIA-gd004.	Pozicija nije u granicama dozvoljenih odstupanja.
76		Železnička stanica Kisač. Geodetska kontrola drenaže sa pripadajućim revizionim oknima od RO 3-17 (90+825,40) do RO 3-18 (90+871,40), broj najave NSSU-S1.5-D1-SUB-RIA-gd005.	Pozicija nije u granicama dozvoljenih odstupanja.
77		Deonica Kisač - Stepanovićevo. Geodetska kontrola završnog sloja nasipa od PR 715 km 94+225 do PR 725 km 94+475 - Levi i desni kolosek, broj najave NSSU-S1.6-D1-SUB-RIA-g065.	Pozicija je u granicama dozvoljenih odstupanja.
78		Deonica Kisač - Stepanovićevo. Geodetska kontrola oplate (remenata) obloženog betonskog kanala od PR 710 km 94+100 do PR 714 km 94+200 - leva strana, broj najave NSSU-S1.6-D1-SUB-RIA-gk009.	Pozicija je u granicama dozvoljenih odstupanja.
79		Deonica Kisač Stepanovićevo - Nadvožnjak na km 92+768. Geodetska kontrola podtla saobraćajnice od PR 15 km 0+317,8 do PR 26 km 0+567,97, broj najave NSSU-S1-D1-SUB-OP3-RIA-g002-R3.	Pozicija je u granicama dozvoljenih odstupanja.
80		Deonica Kisač Stepanovićevo - Nadvožnjak na km 92+768. Geodetska kontrola oplate ležišta S1, broj najave NSSU-S1-D1-STR-OP3-RIA-g036-R1.	Pozicija je u granicama dozvoljenih odstupanja.
81		Deonica Kisač Stepanovićevo - Nadvožnjak na km 92+768. Geodetska kontrola oplate kvadera S1, broj najave NSSU-S1-D1-STR-OP3-RIA-g037-R1.	Pozicija je u granicama dozvoljenih odstupanja.
82		Deonica Stepanovićevo Zmajevo - Nadvožnjak na km 102+309. Geodetska kontrola oplate donje ploče rasponske konstrukcije mosta od stubnog mesta S9 do S11, broj najave NSSU-S1-D1-STR-OP7-RIA-g065.	Pozicija nije u granicama dozvoljenih odstupanja.
83		Deonica Zmajevo - Vrbas Nova. Geodetska kontrola sloja ojačanja nasipa od PR 1260 km 107+425 do PR 1269 km 107+650 - Levi i desni kolosek, broj najave NSSU-S1.10-D1-SUB-RIA-g158.	Pozicija je u granicama dozvoljenih odstupanja.
84		Deonica Zmajevo - Vrbas Nova. Geodetska kontrola podtla do PR 1157 km 104+925 do PR 1161 km 105+000 - Levi i desni kolosek, broj najave NSSU-S1.10-D1-SUB-RIA-g159.	Pozicija je u granicama dozvoljenih odstupanja.

85		Deonica Rumenka Kisač - Nadvožnjak na km 84+809. Geodetska kontrola oplate ležišne grede S3, broj najave NSSU-S1-D1-STR-OP1-RIA-g023-R2.	Pozicija nije spremna za kontrolu.
86		Otvorena pruga Rumenka - Kisač. Geodetska kontrola sloja ojačanja nasipa od PR 478 km 88+425 do PR 483 km 88+550 - Levi i desni kolosek, broj najave NSSU-S1.4-D1-SUB-RIA-g126-R1.	Pozicija je u granicama dozvoljenih odstupanja.
87		Otvorena pruga Rumenka - Kisač. Geodetska kontrola oplate (remenata) obloženog betonskog kanala od PR 423 km 87+050 do PR 426 km 87+125 - leva strana, broj najave NSSU-S1.4-D1-SUB-RIA-gk040.	Pozicija je u granicama dozvoljenih odstupanja.
88		Otvorena pruga Rumenka - Kisač. Geodetska kontrola ankera na temeljima stubova kontaktne mreže broj : 83, 90, 92, broj najave NSSU-S1-D1-STR-OCS-RIA-g283.	Pozicija je u granicama dozvoljenih odstupanja.
89		Železnička stanica Kisač. Geodetska kontrola drenaže sa pripadajućim revizionim oknima od RO 4-15 (90+775,40) do RO 4-18 (90+925,40), broj najave NSSU-S1.5-D1-SUB-RIA-gd006.	Pozicija nije u granicama dozvoljenih odstupanja.
90		Železnička stanica Kisač. Geodetska kontrola drenaže sa pripadajućim revizionim oknima od RO 5-4 (90+628,40) do RO 5-5 (90+677,50), broj najave NSSU-S1.5-D1-SUB-RIA-gd007.	Pozicija nije u granicama dozvoljenih odstupanja.
91		Železnička stanica Kisač. Geodetska kontrola oplate tela peronskog zida na peronu 2 od km 90+439.11 do km 90+442.31, broj najave NSSU-S1-D1-STR-ST3-RIA-g188-R1.	Pozicija nije spremna za kontrolu.
92		Železnička stanica Kisač. Geodetska kontrola oplate temelja stepenica na peronu 1(km 90+444.31 i km 90+220.31)) i na peronu 2 (km90+444.31), broj najave NSSU-S1-D1-STR-ST3-RIA-g189.	Pozicija nije spremna za kontrolu.
93		Deonica Kisač - Stepanovićevo. Geodetska kontrola završnog sloja nasipa od PR 725 km 94+475 do PR 735 km 94+725 - Levi i desni kolosek, broj najave NSSU-S1.6-D1-SUB-RIA-g066.	Pozicija je u granicama dozvoljenih odstupanja.
94		Deonica Stepanovićevo Zmajevo - Nadvožnjak na km 102+309. Geodetska kontrola oplate donje ploče rasponske konstrukcije mosta od stubnog mesta S9	Pozicija nije u granicama dozvoljenih odstupanja.

		do S11, broj najave NSSU-S1-D1-STR-OP7-RIA-g065-R1.	
95		Deonica Stepanovićevo Zmajevo - Nadvožnjak na km 102+309. Geodetska kontrola oplate ležišta S13, broj najave NSSU-S1-D1-STR-OP7-RIA-g066.	Pozicija nije spremna za kontrolu.
96		Deonica Stepanovićevo Zmajevo - Nadvožnjak na km 102+309. Geodetska kontrola oplate kvadera S13, broj najave NSSU-S1-D1-STR-OP7-RIA-g067.	Pozicija nije spremna za kontrolu.
97		Deonica Zmajevo – Vrbas - Nadvožnjak km 105+797. Geodetska kontrola oplate ležišne grede S5, broj najave NSSU-S1-D1-STR-OP8-RIA-g022.	Pozicija nije spremna za kontrolu.
98		Deonica Zmajevo - Vrbas. Geodetska kontrola sloja ojačanja nasipa od PR 1255 km 107+300 do PR 1260 km 107+425 - Levi i desni kolosek, broj najave NSSU-S1.10-D1-SUB-RIA-g161.	Pozicija je u granicama dozvoljenih odstupanja.
99		Deonica Zmajevo - Vrbas Nova. Geodetska kontrola oplate stuba S2 - drugi segment, broj najave NSSU-S1-D1-STR-BR4-RIA-g011-R2.	Pozicija nije spremna za kontrolu.
100		Stanica TPS Novi Sad. Geodetska kontrola obeležavanja osovine koloseka - Vezna pruga br. 2 od PR 74 km 78+328 do PR 99 km 78+950, broj najave NSSU-S1-D1-SST-RIA-g038.	Pozicija nije spremna za kontrolu.
101		Otvorena pruga Rumenka - Kisač. Geodetska kontrola zamene materijala kamenom frakcije 80/120mm od km 89+407,04 do km 89+586,34 - Levi i desni kolosek, broj najave NSSU-S1.4-D1-SUB-RIA-g127.	Pozicija je u granicama dozvoljenih odstupanja.
102		Otvorena pruga Rumenka - Kisač. Geodetska kontrola prelaznog sloja od PR 410 km 86+725 do PR 412 km 86+775 - Levi i desni kolosek, broj najave NSSU-S1.4-D1-SUB-RIA-g128.	Pozicija je u granicama dozvoljenih odstupanja.
103		Otvorena pruga Rumenka - Kisač. Geodetska kontrola oplate (remenata) obloženog betonskog kanala od PR 420 km 86+975 do PR 423 km 87+050 - leva strana, broj najave NSSU-S1.4-D1-SUB-RIA-gk041.	Pozicija je u granicama dozvoljenih odstupanja.

104		Železnička stanica Kisač. Geodetska kontrola podtla od PR 544 km 90+050 do PR 550 km 90+200 - Levi i desni kolosek, kolosek broj 1 i 4, broj najave NSSU-S1.5-D1-SUB-RIA-g024.	Pozicija nije spremna za kontrolu.
105		Železnička stanica Kisač. Geodetska kontrola drenaže sa pripadajućim revizionim oknima od RO 4-13 (90+677,50) do RO 4-15 (90+775,40), broj najave NSSU-S1.5-D1-SUB-RIA-gd008.	Pozicija nije u granicama dozvoljenih odstupanja.
106		Deonica Kisač Stepanovićevo - Nadvožnjak na km 92+768. Geodetska kontrola oplate podlivke ležišta na S2,S3,S4,S5,S6, broj najave NSSU-S1-D1-STR-OP3-RIA-g038.	Pozicija je u granicama dozvoljenih odstupanja.
107		Deonica Kisač Stepanovićevo - Nadvožnjak na km 92+768. Geodetska kontrola oplate poprečne grede na stubnom mestu S1, broj najave NSSU-S1-D1-STR-OP3-RIA-g039.	Pozicija nije spremna za kontrolu.
108		Deonica Kisač - Stepanovićevo. Geodetska kontrola zaštitnog sloja od PR 603 km 91+450 do PR 635 km 92+250 - Levi i desni kolosek, broj najave NSSU-S1.6-D1-SUB-RIA-g067.	Pozicija je u granicama dozvoljenih odstupanja.
109		Deonica Kisač - Stepanovićevo. Geodetska kontrola oplate (remenata) obloženog betonskog kanala od PR 714 km 94+200 do PR 718 km 94+300 - leva strana, broj najave NSSU-S1.6-D1-SUB-RIA-gk010.	Pozicija nije spremna za kontrolu.
110		Deonica Zmajevo Vrbas - Nadvožnjak na km 105+797. Geodetska kontrola oplate ležišne grede S5, broj najave NSSU-S1-D1-STR-OP8-RIA-g023.	Pozicija je primljena uz korekciju.
111		Deonica Zmajevo - Vrbas Nova. Geodetska kontrola sloja ojačanja nasipa od PR 1255 km 107+300 do PR 1260 km 107+425 - Levi i desni kolosek, broj najave NSSU-S1.10-D1-SUB-RIA-g162.	Pozicija nije spremna za kontrolu.
112		Deonica Novi Sad - Rumenka. Geodetska kontrola cevi PEOD500 od VŠ2 do VŠ3 na km 79+692,47, broj najave NSSU-S1-D1-HYD-PR-RIA-g038.	Pozicija nije spremna za kontrolu.
113		Deonica Novi Sad – Rumenka - Nadvožnjak km 84+809. Geodetska kontrola oplate ležišne grede S3, broj najave NSSU-S1-D1-STR-OP1-RIA-g023-R3.	Pozicija nije spremna za kontrolu.

114		Otvorena pruga Rumenka - Kisač. Geodetska kontrola ankera na temeljima stubova kontaktne mreže broj : 61, 62, 115, 116, L35, L36, 117, 118, 119, 120, 121, 122, 123, L37, broj najave NSSU-S1-D1-STR-OCS-RIA-g285.	Pozicija je u granicama dozvoljenih odstupanja.
116		Otvorena pruga Rumenka - Kisač. Geodetska kontrola sloja ojačanja nasipa od PR 483 km 88+550 do PR 492 km 88+775 - Levi i desni kolosek, broj najave NSSU-S1.4-D1-SUB-RIA-g129.	Pozicija je u granicama dozvoljenih odstupanja.
117		Otvorena pruga Rumenka - Kisač. Geodetska kontrola oplate (remenata) obloženog betonskog kanala od PR 415 km 86+850 do PR 420 km 86+975 - leva strana, broj najave NSSU-S1.4-D1-SUB-RIA-gk042.	Pozicija je u granicama dozvoljenih odstupanja.
118		Železnička stanica Kisač. Geodetska kontrola oplate tela peronskog zida na peronu 2 od km 90+439.11 do km 90+442.31, broj najave NSSU-S1-D1-STR-ST3-RIA-g188-R2.	Pozicija geodetski nije primljena zbog neusaglašenosti projekta.
119		Železnička stanica Kisač. Geodetska kontrola podtla od PR 544 km 90+050 do PR 550 km 90+200 - Levi i desni kolosek, kolosek broj 1 i 4, broj najave NSSU-S1.5-D1-SUB-RIA-g024-R1.	Pozicija je u granicama dozvoljenih odstupanja.
120		Železnička stanica Kisač. Geodetska kontrola drenaže sa pripadajućim revizionim oknima od RO 4-10 (90+525,40) do RO 4-13 (90+677,50), broj najave NSSU-S1.5-D1-SUB-RIA-gd009.	Pozicija nije u granicama dozvoljenih odstupanja.
121		Deonica Kisač Stepanovićevo. Geodetska kontrola oplate (remenata) obloženog betonskog kanala od PR 714 km 94+200 do PR 720 km 94+350 - leva strana, broj najave NSSU-S1.6-D1-SUB-RIA-gk010-R1.	Pozicija je u granicama dozvoljenih odstupanja.
122		Deonica Kisač Stepanovićevo - Nadvožnjak na km 95+739,56. Geodetska kontrola podtla saobraćajnice od PR 1 km 0+000 do PR 11 km 0+243,60, broj najave NSSU-S1-D1-SUB-OP4-RIA-g003.	Pozicija je u granicama dozvoljenih odstupanja.
123		Deonica Stepanovićevo - Zmajevo. Geodetska kontrola oplate donje ploče šahti Š3.1 i Š3.2 na km 97+945, broj najave NSSU-S1-D1-HYD-PR-RIA-g036.	Pozicija nije spremna za kontrolu.

124		Deonica Stepanovićevo Zmajevo - Nadvožnjak na km 98+149. Geodetska kontrola oplate pešačke staze sa desne strane nadvožnjaka S5-S10, broj najave NSSU-S1-D1-STR-OP5-RIA-g076.	Pozicija je u granicama dozvoljenih odstupanja.
125		Deonica Stepanovićevo Zmajevo - Nadvožnjak na km 101+132. Geodetska kontrola oplate ležišne grede S6, broj najave NSSU-S1-D1-STR-OP6-RIA-g043.	Pozicija je u granicama dozvoljenih odstupanja.
126		Deonica Stepanovićevo Zmajevo - Nadvožnjak na km 102+309. Geodetska kontrola oplate donje ploče rasponske konstrukcije mosta od stubnog mesta S9 do S11, broj najave NSSU-S1-D1-STR-OP7-RIA-g065-R2.	Pozicija je u granicama dozvoljenih odstupanja.
127		Deonica Stepanovićevo Zmajevo - Nadvožnjak na km 102+309. Geodetska kontrola oplate ležišta S13, broj najave NSSU-S1-D1-STR-OP7-RIA-g066-R1.	Pozicija nije spremna za kontrolu.
128		Deonica Stepanovićevo Zmajevo - Nadvožnjak na km 102+309. Geodetska kontrola oplate kvadera S13, broj najave NSSU-S1-D1-STR-OP7-RIA-g067-R1.	Pozicija nije spremna za kontrolu.
129		Deonica Zmajevo Vrbas - Nadvožnjak na km 105+797. Geodetska kontrola oplate ležišne grede S2, broj najave NSSU-S1-D1-STR-OP8-RIA-g024.	Pozicija je primljena uz korekciju.
130		Deonica Zmajevo - Vrbas Nova. Geodetska kontrola sloja ojačanja nasipa od PR 1250 km 107+175 do PR 1255 km 107+300 - Levi i desni kolosek, broj najave NSSU-S1.10-D1-SUB-RIA-g162-R1.	Pozicija je u granicama dozvoljenih odstupanja.
131		Deonica Kisač - Stepanovićevo. Geodetska kontrola zaštitnog sloja od PR 592 km 91+175 do PR 603 km 91+450 - Levi i desni kolosek, broj najave NSSU-S1.6-D1-SUB-RIA-g033-R1.	Pozicija je u granicama dozvoljenih odstupanja.
132		Deonica Novi Sad - Rumenka. Geodetska kontrola cevi PEOD500 od VŠ2 do VŠ3 na km 79+692,47, broj najave NSSU-S1-D1-HYD-PR-RIA-g038-R1.	Pozicija geodetski odbijena.
133		Deonica Novi Sad Rumenka - Nadvožnjak km 84+809. Geodetska kontrola oplate ležišne grede S3, broj najave NSSU-S1-D1-STR-OP1-RIA-g023-R4.	Pozicija je u granicama dozvoljenih odstupanja.

134		Otvorena pruga Rumenka - Kisač. Geodetska kontrola sloja ojačanja nasipa od PR 492 km 88+775 do PR 501 km 89+000 - Levi i desni kolosek, broj najave NSSU-S1.4-D1-SUB-RIA-g130.	Pozicija nije spremna za kontrolu.
135		Otvorena pruga Rumenka - Kisač. Geodetska kontrola završnog sloja nasipa od PR 510 km 89+225 do PR 517 km 89+400 - Levi i desni kolosek, broj najave NSSU-S1.4-D1-SUB-RIA-g131.	Pozicija je u granicama dozvoljenih odstupanja.
136		Otvorena pruga Rumenka - Kisač. Geodetska kontrola oplate (remenata) obloženog betonskog kanala od PR 412 km 86+775 do PR 415 km 86+850 - leva strana, broj najave NSSU-S1.4-D1-SUB-RIA-gk043.	Pozicija nije spremna za kontrolu.
137		Otvorena pruga Rumenka - Kisač. Geodetska kontrola ankera na temeljima stubova kontaktne mreže broj : 50, L31, L34, 102, 111, broj najave NSSU-S1-D1-STR-OCS-RIA-g287.	Pozicija nije spremna za kontrolu.
138		Deonica Rumenka Kisač - Saobraćajnica na km 89+315,15. Geodetska kontrola zamene materijala kamenom frakcije 80/120 mm od PR 9 km 0+200 do PR 16 km 0+371,59, broj najave NSSU-S1-D1-SUB-OP2-RIA-g007.	Pozicija je u granicama dozvoljenih odstupanja.
139		Deonica Rumenka Kisač - Saobraćajnica na km 89+315,15. Geodetska kontrola zamene materijala kamenom frakcije 0/63 mm od PR 9 km 0+200 do PR 16 km 0+371,59, broj najave NSSU-S1-D1-SUB-OP2-RIA-g008.	Pozicija je u granicama dozvoljenih odstupanja.
140		Stanica Kisač - Podvožnjak km 89+984.34. Geodetska kontrola oplate podlivke S1,S2,S3,S6, broj najave NSSU-S1-D1-STR-UP3-RIA-g009.	Pozicija nije jasno definisana - odbijeno.
141		Železnička stanica Kisač. Geodetska kontrola drenaže sa pripadajućim revizionim oknima od RO 5-2 (90+525,40) do RO 5-4 (90+628,40), broj najave NSSU-S1.5-D1-SUB-RIA-gd010.	Pozicija nije u granicama dozvoljenih odstupanja.
142		Železnička stanica Kisač. Geodetska kontrola drenaže sa pripadajućim revizionim oknima od RO 4-10 (90+525,40) do RO 4-12 (90+628,40), broj najave NSSU-S1.5-D1-SUB-RIA-gd011.	Pozicija nije u granicama dozvoljenih odstupanja.

143		Železnička stanica Kisač. Geodetska kontrola drenaže sa pripadajućim revizionim oknima od RO 3-11 (90+525,40) do RO 3-12 (90+575,40), broj najave NSSU-S1.5-D1-SUB-RIA-gd012.	Pozicija nije u granicama dozvoljenih odstupanja.
144		Železnička stanica Kisač. Geodetska kontrola oplate krune peronskog zida na peronu 2 od km 90+425 do km90+442, broj najave NSSU-S1-D1-STR-ST3-RIA-g190.	Pozicija je u granicama dozvoljenih odstupanja.
145		Deonica Kisač - Stepanovićevo. Geodetska kontrola oplate (remenata) obloženog betonskog kanala od PR 720 km 94+350 do PR 723 km 94+425 - leva strana, broj najave NSSU-S1.6-D1-SUB-RIA-gk011.	Pozicija je u granicama dozvoljenih odstupanja.
146		Deonica Stepanovićevo Zmajevo - Nadvožnjak na km 98+149. Geodetska kontrola oplate pešačke staze sa desne strane nadvožnjaka S5-S10, broj najave NSSU-S1-D1-STR-OP5-RIA-g076-R1.	Pozicija je u granicama dozvoljenih odstupanja.
147		Deonica Stepanovićevo Zmajevo - Nadvožnjak na km 102+309. Geodetska kontrola oplate ležišta S13, broj najave NSSU-S1-D1-STR-OP7-RIA-g066-R2.	Pozicija nije u granicama dozvoljenih odstupanja.
148		Deonica Stepanovićevo Zmajevo - Nadvožnjak na km 102+309. Geodetska kontrola oplate kvadera S13, broj najave NSSU-S1-D1-STR-OP7-RIA-g067-R2.	Pozicija je primljena uz korekciju.
149		Otvorena pruga Rumenka - Kisač. Geodetska kontrola sloja ojačanja nasipa od PR 492 km 88+775 do PR 501 km 89+000 - Levi i desni kolosek, broj najave NSSU-S1.4-D1-SUB-RIA-g130-R1.	Pozicija je u granicama dozvoljenih odstupanja.
150		Otvorena pruga Rumenka - Kisač. Geodetska kontrola prelaznog sloja od PR 472 km 88+275 do PR 480 km 88+475 - Levi i desni kolosek, broj najave NSSU-S1.4-D1-SUB-RIA-g132.	Pozicija je u granicama dozvoljenih odstupanja.
151		Otvorena pruga Rumenka - Kisač. Geodetska kontrola oplate (remenata) obloženog betonskog kanala od PR 413 km 86+800 do PR 415 km 86+850 - leva strana, broj najave NSSU-S1.4-D1-SUB-RIA-gk043-R1.	Pozicija je u granicama dozvoljenih odstupanja.

152		Otvorena pruga Rumenka - Kisač. Geodetska kontrola ankera na temeljima stubova kontaktne mreže broj : 50, L31, L34, 102, 111, broj najave NSSU-S1-D1-STR-OCS-RIA-g287-R1.	Pozicija je u granicama dozvoljenih odstupanja.
153		Deonica Rumenka Kisač - Nadvožnjak na km 89+315,15. Geodetska kontrola oplate podlivke za ležišta - stubna mesta: (S1,S2,S3,S4,S5,S6), broj najave NSSU-S1-D1-STR-OP2-RIA-g193.	Pozicija je u granicama dozvoljenih odstupanja.
154		Deonica Rumenka Kisač - Saobraćajnica na km 89+315,15. Geodetska kontrola zamene materijala kamenom frakcije 0/63mm od PR 5 km 0+100 do PR 9 km 0+200, broj najave NSSU-S1-D1-SUB-OP2-RIA-g009.	Pozicija je u granicama dozvoljenih odstupanja.
155		Železnička stanica Kisač. Geodetska kontrola prelaznog sloja od PR 572 km 90+700 do PR 582 km 90+950 - Levi i desni kolosek, kolosek broj 1 i 4, broj najave NSSU-S1.5-D1-SUB-RIA-g025.	Pozicija je u granicama dozvoljenih odstupanja.
156		Železnička stanica Kisač. Geodetska kontrola drenaže sa pripadajućim revizionim oknima od RO 4-7 (90+369,50) do RO 4-10 (90+525,40), broj najave NSSU-S1.5-D1-SUB-RIA-gd013.	Pozicija nije u granicama dozvoljenih odstupanja.
157		Železnička stanica Kisač. Geodetska kontrola ankera na temeljima stubova kontaktne mreže broj : 60, 62, L27, L31, broj najave NSSU-S1-D1-STR-OCS-RIA-g289.	Pozicija je u granicama dozvoljenih odstupanja.
158		Deonica Stepanovićevo Zmajevo - Nadvožnjak na km 98+149. Geodetska kontrola stubova rasvete sa desne strane nadvožnjaka (S5-S10), broj najave NSSU-S1-D1-STR-OP5-RIA-g077.	Pozicija je u granicama dozvoljenih odstupanja.
159		Deonica Stepanovićevo Zmajevo - Nadvožnjak na km 98+149. Geodetska kontrola pozicije revizionih okna pešačke staze (S5-S10), broj najave NSSU-S1-D1-STR-OP5-RIA-g078.	Pozicija je u granicama dozvoljenih odstupanja.
160		Deonica Stepanovićevo Zmajevo - Nadvožnjak na km 102+309. Geodetska kontrola oplate donje ploče rasponske konstrukcije mosta od stubnog mesta S11 do S13, broj najave NSSU-S1-D1-STR-OP7-RIA-g068.	Pozicija je u granicama dozvoljenih odstupanja.

161		Deonica Zmajevo - Vrbas Nova. Geodetska kontrola prelaznog sloja od PR 1275 km 107+800 do PR 1285 km 108+050 - Levi i desni kolosek, broj najave NSSU-S1.10-D1-SUB-RIA-g163.	Pozicija je u granicama dozvoljenih odstupanja.
162		Otvorena pruga Rumenka - Kisač. Geodetska kontrola sloja ojačanja nasipa od PR 501 km 89+000 do PR 510 km 89+225 - Levi i desni kolosek, broj najave NSSU-S1.4-D1-SUB-RIA-g133.	Pozicija nije spremna za kontrolu.
163		Otvorena pruga Rumenka - Kisač. Geodetska kontrola prelaznog sloja od PR 480 km 88+475 do PR 495 km 88+850 - Levi i desni kolosek, broj najave NSSU-S1.4-D1-SUB-RIA-g134.	Pozicija je u granicama dozvoljenih odstupanja.
164		Otvorena pruga Rumenka - Kisač. Geodetska kontrola iskopa na delu postojećeg kanala od PR 533 km 89+800 do PR 539 km 89+925 - Desna strana, broj najave NSSU-S1.4-D1-SUB-RIA-g135.	Pozicija je u granicama dozvoljenih odstupanja.
165		Otvorena pruga Rumenka - Kisač. Geodetska kontrola oplate (remenata) obloženog betonskog kanala od PR 412 km 86+775 do PR 413 km 86+800 - leva strana, broj najave NSSU-S1.4-D1-SUB-RIA-gk044.	Pozicija je u granicama dozvoljenih odstupanja.
166		Deonica Rumenka Kisač - Nadvožnjak na km 84+809. Geodetska kontrola oplate ležišne grede stuba S6, broj najave NSSU-S1-D1-STR-OP1-RIA-g022-R1.	Pozicija nije spremna za kontrolu.
167		Stanica Kisač - Podvožnjak na km 89+984.34. Geodetska kontrola oplate za temeljnu ploču za U14-17 i U13 zid podvožnjaka, broj najave NSSU-S1-D1-STR-UP3-RIA-g010.	Pozicija je u granicama dozvoljenih odstupanja.
168		Železnička stanica Kisač. Geodetska kontrola sloja ojačanja nasipa od PR 550 km 90+200 do PR 555 km 90+325 - Levi i desni kolosek, kolosek broj 1 i 4, broj najave NSSU-S1.5-D1-SUB-RIA-g026.	Pozicija je u granicama dozvoljenih odstupanja.
169		Železnička stanica Kisač. Geodetska kontrola završnog sloja nasipa od PR 550 km 90+200 do PR 555 km 90+325 - Desno ispod peronskih zidova, broj najave NSSU-S1.5-D1-SUB-RIA-g027.	Pozicija je u granicama dozvoljenih odstupanja.

170		Železnička stanica Kisač. Geodetska kontrola sloja ojačanja nasipa od PR 567 km 90+575 do PR 571 km 90+675 - Kolosek broj 4, broj najave NSSU-S1.5-D1-SUB-RIA-g028.	Pozicija je u granicama dozvoljenih odstupanja.
171		Železnička stanica Kisač. Geodetska kontrola prelaznog sloja od PR 567 km 90+575 do PR 572 km 90+700 - Levi i desni kolosek, kolosek broj 1, broj najave NSSU-S1.5-D1-SUB-RIA-g029.	Pozicija je u granicama dozvoljenih odstupanja.
172		Železnička stanica Kisač. Geodetska kontrola drenaže sa pripadajućim revizionim oknima od RO 5-1 (90+475,40) do RO 5-2 (90+525,40), broj najave NSSU-S1.5-D1-SUB-RIA-gd014.	Pozicija nije u granicama dozvoljenih odstupanja.
173		Železnička stanica Kisač. Geodetska kontrola drenaže sa pripadajućim revizionim oknima od RO 3-8 (90+369,50) do RO 3-11 (90+525,40), broj najave NSSU-S1.5-D1-SUB-RIA-gd015.	Pozicija nije u granicama dozvoljenih odstupanja.
174		Železnička stanica Kisač. Geodetska kontrola ankera na temeljima stubova kontaktne mreže broj : 57, 58, 59, 60, 61, broj najave NSSU-S1-D1-STR-OCS-RIA-g291.	Pozicija je u granicama dozvoljenih odstupanja.
175		Železnička stanica Kisač. Geodetska kontrola položaja armature za temelje potpotnog zida br 6, od temelja br. 348 do 408, broj najave NSSU-S1-D1-STR-ANW2-RIA-g001.	Pozicija je u granicama dozvoljenih odstupanja.
176		Deonica Stepanovićevo Zmajevo - Nadvožnjak na km 101+132. Geodetska kontrola pozicije ležišta S6, broj najave NSSU-S1-D1-STR-OP6-RIA-g044.	Pozicija nije spremna za kontrolu.
177		Deonica Stepanovićevo Zmajevo - Nadvožnjak na km 101+132. Geodetska kontrola oplate kvadera S6, broj najave NSSU-S1-D1-STR-OP6-RIA-g045.	Pozicija nije spremna za kontrolu.
178		Železnička stanica Zmajevo. Geodetska kontrola oplate temelja km 102+670.25 – km 102+672.25 sa desne strane putničkog pothodnika, broj najave NSSU-S1-D1-STR-ST5-RIA-g206.	Pozicija nije u granicama dozvoljenih odstupanja.
179		Deonica Zmajevo Vrbas - Projekat mosta na km 110+351.21. Geodetska kontrola oplate stuba S2 - drugi segment, broj najave NSSU-S1-D1-STR-BR4-RIA-g011-R2.	Pozicija je u granicama dozvoljenih odstupanja. Primljeno po najavi NSSU-

			S1-D1-STR-BR4-RIA-g010-R2.
180		Deonica Zmajevo - Vrbas Nova. Geodetska kontrola prelaznog sloja od PR 1265 km 107+550 do PR 1275 km 107+800 - Levi i desni kolosek, broj najave NSSU-S1.10-D1-SUB-RIA-g164.	Pozicija je u granicama dozvoljenih odstupanja.
181		Železnička stanica Kisač. Geodetska kontrola drenaže sa pripadajućim revizionim oknima od RO 5-1 (90+475,40) do RO 5-2 (90+525,40), broj najave NSSU-S1.5-D1-SUB-RIA-gd014.	Pozicija nije u granicama dozvoljenih odstupanja.
182		Deonica Novi Sad Rumenka - Galerija na km 81+284.54. Geodetska kontrola oplate potpornog zida kod šipova (23-29), broj najave NSSU-S1-D1-STR-GAL2-RIA-g038.	Pozicija je u granicama dozvoljenih odstupanja.
183		Otvorena pruga Rumenka - Kisač. Geodetska kontrola sloja ojačanja nasipa od PR 501 km 89+000 do PR 510 km 89+225 - Levi i desni kolosek, broj najave NSSU-S1.4-D1-SUB-RIA-g133-R1.	Pozicija je u granicama dozvoljenih odstupanja.
184		Otvorena pruga Rumenka - Kisač. Geodetska kontrola oplate (remenata) obloženog betonskog kanala od PR 407 km 86+650 do PR 409 km 86+700 - leva strana, broj najave NSSU-S1.4-D1-SUB-RIA-gk045.	Pozicija je u granicama dozvoljenih odstupanja.
185		Deonica Rumenka Kisač - Nadvožnjak na km 84+809. Geodetska kontrola oplate ležišne grede stuba S6, broj najave NSSU-S1-D1-STR-OP1-RIA-g022-R2.	Pozicija nije u granicama dozvoljenih odstupanja.
186		Deonica Rumenka Kisač - Saobraćajnica na km 89+315,15. Geodetska kontrola podtla od PR 34 km 0+800 do PR 44 km 1+050, broj najave NSSU-S1-D1-SUB-OP2-RIA-g010.	Pozicija je u granicama dozvoljenih odstupanja.
187		Železnička stanica Kisač. Geodetska kontrola prelaznog sloja od PR 567 km 90+575 do PR 571 km 90+675 - Kolosek broj 4, broj najave NSSU-S1.5-D1-SUB-RIA-g030.	Pozicija je u granicama dozvoljenih odstupanja.
188		Železnička stanica Kisač. Geodetska kontrola drenaže sa pripadajućim revizionim oknima od RO 4-4 (km 90+245) do RO 4-6 (km 90+332.50) i od RO 3-5 (km 90+245) do RO 3-7 (km 90+332.50), broj najave NSSU-S1.5-D1-SUB-RIA-gd017.	Pozicija nije u granicama dozvoljenih odstupanja.

189		Železnička stanica Kisač. Geodetska kontrola oplate temelja zaštitne ograde - peron 2 km 90+385 - km 90+439.11, broj najave NSSU-S1-D1-STR-ST3-RIA-g191.	Pozicija je u granicama dozvoljenih odstupanja.
190		Deonica Kisač Stepanovićevo - Nadvožnjak na km 92+768. Geodetska kontrola oplate poprečnog nosača S1, broj najave NSSU-S1-D1-STR-OP3-RIA-g040.	Pozicija je u granicama dozvoljenih odstupanja.
191		Deonica Kisač Stepanovićevo - Nadvožnjak na km 95+739.56. Geodetska kontrola oplate poprečnih nosača koji spajaju glavne nosače S6, S7, S8, broj najave NSSU-S1-D1-STR-OP4-RIA-g190.	Pozicija je u granicama dozvoljenih odstupanja.
192		Železnička stanica Zmajevo. Geodetska kontrola drenaže sa pripadajućim revizionim oknima od RO 3-6 (102+908) do RO 3-10 (103+092), broj najave NSSU-S1.9-D1-SUB-RIA-gd008.	Pozicija nije u granicama dozvoljenih odstupanja.
193		Deonica Zmajevo Vrbas - Projekat mosta na km 110+351.21. Geodetska kontrola oplate stuba S2 - drugi segment, broj najave NSSU-S1-D1-STR-BR4-RIA-g011-R3.	Pozicija je u granicama dozvoljenih odstupanja. Primljeno po najavi NSSU-S1-D1-STR-BR4-RIA-g010-R2.
194		Deonica Zmajevo - Vrbas Nova. Geodetska kontrola zavrsnog sloja od PR 1327 km 109+100 do PR 1338 km 109+375 - Levi i desni kolosek, broj najave NSSU-S1.10-D1-SUB-RIA-g165.	Pozicija je u granicama dozvoljenih odstupanja.
195		Deonica Zmajevo - Vrbas Nova. Geodetska kontrola sloja ojacanja od PR 1320 km 108+925 do PR 1327 km 109+100 - Levi i desni kolosek, broj najave NSSU-S1.10-D1-SUB-RIA-g166.	Pozicija je u granicama dozvoljenih odstupanja.
196		Deonica Novi Sad Rumenka - Galerija na km 81+284.54. Geodetska kontrola oplate stubova kod pozicije šipova (23-29), broj najave NSSU-S1-D1-STR-GAL2-RIA-g039.	Pozicija je u granicama dozvoljenih odstupanja.
197		Otvorena pruga Rumenka - Kisač. Geodetska kontrola prelaznog sloja od PR 495 km 88+850 do PR 500 km 88+975 - Levi i desni kolosek, broj najave NSSU-S1.4-D1-SUB-RIA-g136.	Pozicija je u granicama dozvoljenih odstupanja.
198		Otvorena pruga Rumenka - Kisač. Geodetska kontrola produbljnog podtla za kameni lom od PR 520 km 88+850 do PR 524 km 89+575 - Levi i desni kolosek, broj najave NSSU-S1.4-D1-SUB-RIA-g137.	Pozicija je u granicama dozvoljenih odstupanja.

199		Otvorena pruga Rumenka - Kisač. Geodetska kontrola zamene materijala kamenom frakcije 80/120mm od PR 534 km 89+825 do PR 537 km 89+881, broj najave NSSU-S1.4-D1-SUB-RIA-g138.	Pozicija je u granicama dozvoljenih odstupanja.
200		Otvorena pruga Rumenka - Kisač. Geodetska kontrola zamene materijala kamenom frakcije 0-63 mm od PR 534 km 89+825 do PR 537 km 89+881, broj najave NSSU-S1.4-D1-SUB-RIA-g139.	Pozicija je u granicama dozvoljenih odstupanja.
201		Otvorena pruga Rumenka - Kisač. Geodetska kontrola zamene materijala kamenom frakcije 0/120mm od PR 520 km 89+475 do PR 524 km 89+575, broj najave NSSU-S1.4-D1-SUB-RIA-g140.	Pozicija je u granicama dozvoljenih odstupanja.
202		Železnička stanica Kisač. Geodetska kontrola ankera na temeljima stubova kontaktne mreže broj : 38, 39, L14, L15, 40, 41, 42, L16, L17, 43, 44, broj najave NSSU-S1-D1-STR-OCS-RIA-g293.	Pozicija nije spremna za kontrolu.
203		Železnička stanica Kisač. Geodetska kontrola drenaže sa pripadajućim revizionim oknima od RO 4-1 (km 90+111,51) do RO 4-4 (km 90+245) i od RO 3-1 (km 90+061,52) do RO 3-5 (km 90+245), broj najave NSSU-S1.5-D1-SUB-RIA-gd018.	Pozicija nije u granicama dozvoljenih odstupanja.
204		Železnička stanica Kisač. Geodetska kontrola zamene materijala kamenom frakcije 80/120mm od PR 537 do PR 539, broj najave NSSU-S1.5-D1-SUB-RIA-g031.	Pozicija je u granicama dozvoljenih odstupanja.
205		Železnička stanica Kisač. Geodetska kontrola zamene materijala kamenom frakcije 0-63 mm od PR 537 do PR 539, broj najave NSSU-S1.5-D1-SUB-RIA-g032.	Pozicija je u granicama dozvoljenih odstupanja.
206		Železnička stanica Zmajevo. Geodetska kontrola oplate tela zida km 102+670.25 - km 102+672.25 sa desne strane putničkog pothodnika, broj najave NSSU-S1-D1-STR-ST5-RIA-g207.	Pozicija nije u granicama dozvoljenih odstupanja.
207		Otvorena pruga Rumenka - Kisač. Geodetska kontrola prelaznog sloja od PR 501 km 89+000 to PR 510 km 89+225 - Levi i desni kolosek, broj najave NSSU-S1.4-D1-SUB-RIA-g141.	Pozicija je u granicama dozvoljenih odstupanja.

208		Otvorena pruga Rumenka - Kisač. Geodetska kontrola produbljnog podtla za kameni lom od PR 524 km 89+575 do PR 528 km 89+675- Levi i desni kolosek, broj najave NSSU-S1.4-D1-SUB-RIA-g142.	Pozicija je u granicama dozvoljenih odstupanja.
209		Otvorena pruga Rumenka - Kisač. Geodetska kontrola oplate (remenata) obloženog betonskog kanala od PR 402 km 86+525 do PR 407 km 86+650 - leva strana, broj najave NSSU-S1.4-D1-SUB-RIA-gk046.	Pozicija je u granicama dozvoljenih odstupanja.
210		Otvorena pruga Rumenka - Kisač. Geodetska kontrola ankera na temeljima stubova kontaktne mreže broj : L38, 124, 125, 126, 127, 128, 129, 130, broj najave NSSU-S1-D1-STR-OCS-RIA-g295.	Pozicija nije spremna za kontrolu.
211		Deonica Rumenka Kisač - Nadvoznjak na km 84+809. Geodetska kontrola oplate ležišne grede stuba S6, broj najave NSSU-S1-D1-STR-OP1-RIA-g022-R3.	Pozicija je u granicama dozvoljenih odstupanja.
212		Železnička stanica Kisač. Geodetska kontrola prelaznog sloja od PR 562 km 90+450 do PR 566 km 90+550 - Levi i Desni kolosek, kolosek br.1 i 4, broj najave NSSU-S1.5-D1-SUB-RIA-g033.	Pozicija je u granicama dozvoljenih odstupanja.
213		Deonica Rumenka Kisač - Saobraćajnica na km 89+315,15. Geodetska kontrola zamene materijala kamenom frakcije 80/120 od PR 21 km 0+483,62 do PR 42 km 1+000, broj najave NSSU-S1-D1-SUB-OP2-RIA-g011.	Pozicija je u granicama dozvoljenih odstupanja.
214		Deonica Rumenka Kisač - Saobraćajnica na km 89+315,15. Geodetska kontrola zamene materijala kamenom frakcije 0-63 od PR 21 km 0+483,62 do PR 44 km 1+050, broj najave NSSU-S1-D1-SUB-OP2-RIA-g012.	Pozicija nije spremna za kontrolu.
215		Deonica Rumenka Kisač - Saobraćajnica na km 89+315,15. Geodetska kontrola podtla od PR 34 km 0+800 do PR 44 km 1+050, broj najave NSSU-S1-D1-SUB-OP2-RIA-g013.	Pozicija nije spremna za kontrolu.
216		Deonica Kisač - Stepanovićevo. Geodetska kontrola položaja armature za temelje potpotnog zida br 6, od temelja br. 326 do 347 (km 91+822,09 do km 91+906,09) Kisač, broj najave NSSU-S1-D1-STR-ANW2-RIA-g002.	Pozicija je u granicama dozvoljenih odstupanja

217		Deonica Kisač - Stepanovićevo. Geodetska kontrola podtla od PR 655 km 92+750 doPR 659 km 92+825 - Levi i desni kolosek, broj najave NSSU-S1.6-D1-SUB-RIA-g068.	Pozicija je u granicama dozvoljenih odstupanja.
218		Deonica Stepanovićevo Zmajevo - Saobraćajnica na km 102+309,98. Geodetska kontrola završnog sloja nasipa - posteljice na saobraćajnici od PR 15 km 0+350 do PR 39 km 0+950, broj najave NSSU-S1-D1-SUB-OP7-RIA-g010.	Pozicija je u granicama dozvoljenih odstupanja.
219		Železnička stanica Zmajevo. Geodetska kontrola sloja ojačanja od PR 1082 km 103+075 do PR 1092 km 103+325 - Levi i desni kolosek, kolosek broj 1, kolosek broj 4, broj najave NSSU-S1.9-D1-SUB-RIA-g018.	Pozicija nije spremna za kontrolu.
220		Železnička stanica Zmajevo. Geodetska kontrola sloja ojačanja od PR 1096 km 103+400 do PR 1102 km 103+550 - Levi i desni kolosek, broj najave NSSU-S1.10-D1-SUB-RIA-g168.	Pozicija je u granicama dozvoljenih odstupanja.
221		Deonica Zmajevo - Vrbas. Geodetska kontrola završnog sloja nasipa od PR 1339 km 109+400 do PR 1344 km 109+525 - Levi i desni kolosek, broj najave NSSU-S1.10-D1-SUB-RIA-g169.	Pozicija je u granicama dozvoljenih odstupanja.
222		Deonica Novi Sad Rumenka - Galerija na km 81+284.54. Geodetska kontrola oplate zida trougoanog dela konstrukcije sa leve strane, broj najave NSSU-S1-D1-STR-GAL2-RIA-g040.	Pozicija je u granicama dozvoljenih odstupanja.
223		Otvorena pruga Rumenka - Kisač. Geodetska kontrola produbljenog podtla za kameni lom od PR 528 km 89+675 do PR 531 km 89+750- Levi i desni kolosek, broj najave NSSU-S1.4-D1-SUB-RIA-g143.	Pozicija je u granicama dozvoljenih odstupanja.
224		Otvorena pruga Rumenka - Kisač. Geodetska kontrola zamene materijala kamenom frakcije 80/120mm od PR 524 km 89+575 do PR 531 km 89+675, broj najave NSSU-S1.4-D1-SUB-RIA-g144.	Pozicija nije spremna za kontrolu.
225		Otvorena pruga Rumenka - Kisač. Geodetska kontrola završnog sloja nasipa od PR 510 km 89+225 do PR 517 km 89+400 - Levi i desni kolosek, broj najave NSSU-S1.4-D1-SUB-RIA-g145.	Pozicija je u granicama dozvoljenih odstupanja.

226		Otvorena pruga Rumenka - Kisač. Geodetska kontrola ankera na temeljima stubova kontaktne mreže broj : L38, 124, 125, 126, 127, 128, 129, 130, broj najave NSSU-S1-D1-STR-OCS-RIA-g295-R1.	Pozicija je u granicama dozvoljenih odstupanja.
227		Železnička stanica Kisač. Geodetska kontrola ankera na temeljima stubova kontaktne mreže broj 54, broj najave NSSU-S1-D1-STR-OCS-RIA-g297.	Pozicija je u granicama dozvoljenih odstupanja.
228		Železnička stanica Kisač. Geodetska kontrola drenaže sa pripadajućim revizionim oknima od RO 1-2 (km 90+040) do RO 1-6 (km 90+195), broj najave NSSU-S1.5-D1-SUB-RIA-gd019.	Pozicija nije u granicama dozvoljenih odstupanja.
229		Deonica Rumenka Kisač - Nadvožnjak na km 89+315.15. Geodetska kontrola oplate podlivke za ležišta (S4, S5), broj najave NSSU-S1-D1-STR-OP2-RIA-g194.	Pozicija je u granicama dozvoljenih odstupanja.
230		Deonica Rumenka Kisač - Nadvožnjak na km 89+315.15. Geodetska kontrola zamene materijala kamenom frakcije 0-63 od PR 21 km 0+483,62 do PR 44 km 1+050, broj najave NSSU-S1-D1-SUB-OP2-RIA-g012-R1.	Pozicija nije spremna za kontrolu.
231		Deonica Rumenka Kisač - Nadvožnjak na km 89+315.15. Geodetska kontrola zamene materijala kamenom frakcije 80/120 od PR 42 km 1+000 do PR 44 km 1+050, broj najave NSSU-S1-D1-SUB-OP2-RIA-g013.	Pozicija nije spremna za kontrolu.
232		Deonica Kisač - Stepanovićevo. Geodetska kontrola položaja armature za temelje potpotnog zida br 6, od temelja br. 286 do 325 (km 91+662,09 do km 91+818,09) Kisač, broj najave NSSU-S1-D1-STR-ANW2-RIA-g003.	Pozicija je u granicama dozvoljenih odstupanja.
234		Železnička stanica Stepanovićevo zgrada za SS i TK. Betoniranje dela podne ploče, broj najave NSSU-S1-D1-STR-SS-ST3-RIA-016.	Pozicija za kontrolu nije jasno definisana.
235		Deonica Stepanovićevo Zmajevo - Saobraćajnica na km 102+309,98. Geodetska kontrola završnog sloja nasipa - posteljice na saobraćajnici od PR 3 km 0+050 do PR 15 km 0+350, broj najave NSSU-S1-D1-SUB-OP7-RIA-g011.	Pozicija je u granicama dozvoljenih odstupanja.

236		Železnička stanica Zmajevo. Geodetska kontrola sloja ojačanja od PR 1083 km 103+100 do PR 1092 km 103+325 - Levi i desni kolosek, kolosek broj 1, kolosek broj 4, broj najave NSSU-S1.9-D1-SUB-RIA-g018-R1.	Pozicija je u granicama dozvoljenih odstupanja.
237		Železnička stanica Zmajevo. Geodetska kontrola završnog sloja nasipa od PR 1285 km 108+050 do PR 1289 km 108+150 - Levi i desni kolosek, broj najave NSSU-S1.10-D1-SUB-RIA-g171.	Pozicija je u granicama dozvoljenih odstupanja.
238		Železnička stanica Zmajevo. Geodetska kontrola završnog sloja nasipa od PR 1344 km 109+525 do PR 1350 km 109+675 - Levi i desni kolosek, broj najave NSSU-S1.10-D1-SUB-RIA-g172.	Pozicija je u granicama dozvoljenih odstupanja.
239		Deonica Novi Sad Rumenka - Most na km 81+644.83. Geodetska kontrola oplate ležišne grede na stubnom mestu S3, broj najave NSSU-S1-D1-STR-BR2-RIA-g083.	Pozicija je u granicama dozvoljenih odstupanja.
240		Otvorena pruga Rumenka - Kisač. Geodetska kontrola ankera na temeljima stubova kontaktne mreže broj : L39, L40, 131, 132, 133, 134, 135, 136, 137, 138, 139, 140, broj najave NSSU-S1-D1-STR-OCS-RIA-g299.	Pozicija je u granicama dozvoljenih odstupanja.
241		Deonica Rumenka Kisač - Nadvožnjak na km 84+809. Geodetska kontrola oplate ležišne grede stuba S1, broj najave NSSU-S1-D1-STR-OP1-RIA-g025.	Pozicija nije spremna za kontrolu.
242		Deonica Rumenka Kisač - Nadvožnjak na km 84+809. Geodetska kontrola oplate ležišne grede stuba S2, broj najave NSSU-S1-D1-STR-OP1-RIA-g026.	Pozicija nije spremna za kontrolu.
243		Železnička stanica Kisač. Geodetska kontrola oplate temelja peronskih zidova na peronu 2 od km 90+367.29 do km 90+382.31, broj najave NSSU-S1-D1-STR-ST3-RIA-g192.	Pozicija nije spremna za kontrolu.
244		Deonica Rumenka Kisač - Nadvožnjak na km 89+315.15. Geodetska kontrola zamene materijala kamenom frakcije 0-63 od PR 21 km 0+483,62 do PR 44 km 1+050, broj najave NSSU-S1-D1-SUB-OP2-RIA-g012-R2.	Pozicija nije spremna za kontrolu.

245		Deonica Rumenka Kisač - Nadvožnjak na km 89+315.15. Geodetska kontrola zamene materijala kamenom frakcije 80/120 od PR 42 km 1+000 do PR 44 km 1+050, broj najave NSSU-S1-D1-SUB-OP2-RIA-g013-R1.	Pozicija je u granicama dozvoljenih odstupanja.
246		Deonica Kisač Stepanovićevo - Nadvožnjak na km 92+768. Geodetska kontrola oplate mrsavog betona na stubnom mestu S1, broj najave NSSU-S1-D1-STR-OP3-RIA-g041.	Pozicija je u granicama dozvoljenih odstupanja.
247		Deonica Kisač - Stepanovićevo. Geodetska kontrola položaja armature za temelje potpotnog zida br 6, od temelja br. 220 do 285 (km 91+398,09 do km 91+658,09) Kisač, broj najave NSSU-S1-D1-STR-ANW2-RIA-g004.	Pozicija je u granicama dozvoljenih odstupanja.
248		Deonica Kisač - Stepanovićevo. Geodetska kontrola završnog sloja nasipa od PR 636 km 92+275 do PR 650 km 92+625 - Levi i desni kolosek, broj najave NSSU-S1.6-D1-SUB-RIA-g071.	Pozicija je u granicama dozvoljenih odstupanja.
249		Stanica Stepanovićevo - Projekat podvožnjaka na km 97+027.31. Geodetska kontrola oplate donje ploce U16, broj najave NSSU-S1-D1-STR-UP4-RIA-g002.	Pozicija je u granicama dozvoljenih odstupanja.
250		Železnička stanica Zmajevo. Geodetska kontrola sloja ojačanja od PR 1083 km 103+100 do PR 1092 km 103+325 - Levi i desni kolosek, kolosek broj 1, kolosek broj 4, broj najave NSSU-S1.9-D1-SUB-RIA-g018-R2.	Pozicija je primljena 16.08.2023. po najavi NSSU-S1.9-D1-SUB-RIA-g018-R1.
251		Deonica Zmajevo - Vrbas Nova. Geodetska kontrola završnog sloja nasipa od PR 1350 km 109+675 do PR 1355 km 109+800 - Levi i desni kolosek, broj najave NSSU-S1.10-D1-SUB-RIA-g173.	Pozicija je u granicama dozvoljenih odstupanja.
252		Otvorena pruga Rumenka - Kisač. Geodetska kontrola ankera na temeljima stubova kontaktne mreže broj : L41, L42, L43, L44, 141, 142, 143, 144, 145, 146, 147, 148, broj najave NSSU-S1-D1-STR-OCS-RIA-g301.	Pozicija je u granicama dozvoljenih odstupanja.
253		Otvorena pruga Rumenka - Kisač. Geodetska kontrola zamene materijala kamenom frakcije 80/120mm od PR 524 km 89+575 do PR 532 km 89+775, broj najave NSSU-S1.4-D1-SUB-RIA-g144-R1.	Pozicija je geodetski snimljena.

254		Otvorena pruga Rumenka - Kisač. Geodetska kontrola zamene materijala kamenom frakcije 0-63mm od PR 517 km 89+400 do PR 532 km 89+775, broj najave NSSU-S1.4-D1-SUB-RIA-g146.	Pozicija je geodetski snimljena.
255		Otvorena pruga Rumenka - Kisač. Geodetska kontrola oplate (remenata) obloženog betonskog kanala od PR 399 km 86+450 do PR 402 km 86+525 - leva strana, broj najave NSSU-S1.4-D1-SUB-RIA-gk047.	Pozicija je u granicama dozvoljenih odstupanja.
256		Deonica Rumenka Kisač - Nadvožnjak km 84+809. Geodetska kontrola oplate ležišne grede stuba S2, broj najave NSSU-S1-D1-STR-OP1-RIA-g026-R1.	Pozicija nije spremna za kontrolu.
257		Stanica Kisač - Podvožnjak 89+984. Geodetska kontrola oplate zida U14/16 i U7-9, broj najave NSSU-S1-D1-STR-UP3-RIA-g011.	Pozicija je u granicama dozvoljenih odstupanja.
258		Železnička stanica Kisač. Geodetska kontrola oplate temelja peronskih zidova na peronu 2 od km 90+367.29 do km 90+382.31, broj najave NSSU-S1-D1-STR-ST3-RIA-g192-R1.	Pozicija je u granicama dozvoljenih odstupanja.
259		Železnička stanica Stepanovićevo. Geodetska kontrola oplate zidova šahti Š3.1 i Š3.2 na km 97+945-bb, broj najave NSSU-S1-D1-HYD-PR-RIA-g040.	Pozicija je geodetski snimljena.
260		Deonica Stepanovićevo Zmajevo - Nadvožnjak na km 98+149. Geodetska kontrola oplate pešačke staze od stubnog mesta S10-S14, broj najave NSSU-S1-D1-STR-OP5-RIA-g079.	Pozicija je u granicama dozvoljenih odstupanja.
261		Deonica Zmajevo - Vrbas Nova. Geodetska kontrola završnog sloja nasipa od PR 1195 km 105+825 do PR 1200 km 105+950 - Levi i desni kolosek, broj najave NSSU-S1.10-D1-SUB-RIA-g174.	Pozicija je u granicama dozvoljenih odstupanja.
262		Deonica Zmajevo - Vrbas Nova. Geodetska kontrola završnog sloja nasipa od PR 1355 km 109+800 do PR 1360 km 109+925 - Levi i desni kolosek, broj najave NSSU-S1.10-D1-SUB-RIA-g175.	Pozicija je u granicama dozvoljenih odstupanja.
263		Stanica Kisač. Geodetska kontrola drenaže sa pripadajućim revizionim oknima od RO 1-2 (km 90+040) do RO 1-3 (km	Pozicija je u granicama dozvoljenih odstupanja.

		90+061,52), broj najave NSSU-S1.5-D1-SUB-RIA-gd020.	
264		Stanica Kisač. Geodetska kontrola drenaže sa pripadajućim revizionim oknima od km 90+041,00 do RO 3-1 (km90+062,52), broj najave NSSU-S1.5-D1-SUB-RIA-gd021.	Pozicija nije u granicama dozvoljenih odstupanja.
265		Otvorena pruga Rumenka - Kisač. Geodetska kontrola sloja ojačanje od PR 510 km 89+225 to PR 518 km 89+425 - Levi i desni kolosek, broj najave NSSU-S1.4-D1-SUB-RIA-g147.	Pozicija nije spremna za kontrolu.
266		Otvorena pruga Rumenka - Kisač. Geodetska kontrola obeležavanja osovine koloseka, Vezna pruga br. 1 od PR 112 km 79+275 do PR 125 km 79+600, Vezna pruga br.2 od PR 115 km 79+350 do PR 125 km 79+600, broj najave NSSU-S1-D1-SST-RIA-g039.	Pozicija je u granicama dozvoljenih odstupanja.
267		Deonica Novi Sad Rumenka - Galerija km 81+284.54. Geodetska kontrola drugog segmenta zida trougaonog dela konstrukcije sa leve strane, broj najave NSSU-S1-D1-STR-GAL2-RIA-g041.	Pozicija nije spremna za kontrolu.
268		Deonica Novi Sad Rumenka - Most na km 81+644.83. Geodetska kontrola oplate obalnog stuba na stubnom mestu S1, broj najave NSSU-S1-D1-STR-BR2-RIA-g084.	Pozicija nije spremna za kontrolu.
269		Deonica Rumenka Kisač - Nadvožnjak km 84+809. Geodetska kontrola oplate ležišne grede stuba S1, broj najave NSSU-S1-D1-STR-OP1-RIA-g025-R1.	Pozicija je u granicama dozvoljenih odstupanja.
270		Stanica Kisač. Geodetska kontrola ankera na temeljima stubova kontaktne mreže broj : L11, L12, L13, L14, 31, 32, 33, 34, 35, 36, 37, 38, broj najave NSSU-S1-D1-STR-OCS-RIA-g303.	Pozicija je u granicama dozvoljenih odstupanja.
271		Železnička stanica Stepanovićevo – Podvožnjak na km 97+027.31. Geodetska kontrola oplate donje ploče na mestu U14, broj najave NSSU-S1-D1-STR-UP4-RIA-g003.	Pozicija nije spremna za kontrolu.
272		Železnička stanica Stepanovićevo – Podvožnjak na km 97+027.31. Geodetska kontrola oplate oplate zida na mestu U16, broj najave NSSU-S1-D1-STR-UP4-RIA-g004.	Pozicija nije spremna za kontrolu.

273		Deonica Kisač - Stepanovićevo. Geodetska kontrola oplate (remenata) obloženog betonskog kanala od PR 723 km 94+425 do PR 727 km 94+525 - leva strana, broj najave NSSU-S1.6-D1-SUB-RIA-gk012.	Pozicija je u granicama dozvoljenih odstupanja.
274		Deonica Stepanovićevo Zmajevo - Nadvožnjak na km 98+149. Geodetska kontrola oplate revizionog okna S10-S14, broj najave NSSU-S1-D1-STR-OP5-RIA-g079-R1.	Pozicija je u granicama dozvoljenih odstupanja.
275		Deonica Stepanovićevo Zmajevo - Nadvožnjak na km 101+132. Geodetska kontrola oplate kvadera i visine lezista C6, broj najave NSSU-S1-D1-STR-OP6-RIA-g046.	Pozicija je u granicama dozvoljenih odstupanja.
276		Deonica Stepanovićevo Zmajevo - Nadvožnjak na km 102+309. Geodetska kontrola oplate ploče nadvožnjaka od C7 do C13, broj najave NSSU-S1-D1-STR-OP7-RIA-g069.	Pozicija je u granicama dozvoljenih odstupanja.
277		Deonica Zmajevo Vrbas - Projekat mosta na km 110+351.21. Geodetska kontrola oplate stuba S2, broj najave NSSU-S1-D1-STR-BR4-RIA-g011-R4.	Pozicija je u granicama dozvoljenih odstupanja. Primljeno po najavi NSSU-S1-D1-STR-BR4-RIA-g010-R2.
278		Deonica Zmajevo - Vrbas Nova. Geodetska kontrola sloja ojačanja od PR 1105 km 103+625 do PR 1119 km 103+975- Levi i desni kolosek, broj najave NSSU-S1.10-D1-SUB-RIA-g176.	Pozicija je u granicama dozvoljenih odstupanja.
279		Deonica Zmajevo - Vrbas Nova. Geodetska kontrola sloja ojačanja od PR 1327 km 109+100 do PR 1335 km 109+300- Levi i desni kolosek, broj najave NSSU-S1.10-D1-SUB-RIA-g177.	Pozicija je u granicama dozvoljenih odstupanja.

4.1.8. Radovi na termotehničkim i mašinskim instalacijama

Projekat termotehničkih instalacija – Stanična zgrada u železničkoj stanici Novi Sad.

- Izvode se radovi na termotehničkim instalacijama, u okviru prizemlja, 1. i 2. sprata krila „A“, prizemlja krila „B“, kao i podruma krila „D“;
- U okviru prizemlja krila „A“, u hodniku prizemlja još nije završeno povezivanje fan coil uređaja sa PVC cevnom mrežom za odvod kodenzata.
- Završeni su radovi na izvođenju cevne mreže od bakra za rashladni sistem, prema krovu Aneksa krila „A“. Završeno je postavljanje čeličnih nosača spoljašnjih jedinica rashladnog sistema i započeta je ugradnja spoljašnjih jedinica. Povezivanje istih na cevnu mrežu još nije započeto;

- U okviru 1. sprata krila „A“ završeni prodori cevne mreže. Završena je izrada mreže za odvod kondenzata. Završeno je povezivanje fan coil uređaja na cevnu mrežu. U prostorijama A1.22 i A1.25, Izvođač je greškom zamenio mesta fan coil uređajima i iste još nije postavio po projektu. Ove prostorije su i deo „NIIAS“ projekta i isti nije usaglašen sa projektom „CIP“. Nakon sastanka sa Projektantima dogovoreno je da „NIIAS“ koriguje svoj projekat i dostavi novo rešenje u skladu sa već izvedenim stanjem. Trenutno je zastoj na radovima;
- Klima komore su postavljene u okviru mašinske prostorije na 2. spratu, ali još uvek nije započeto njeno povezivanje. Takođe, izvršeno je postavljanje čilera na predviđeni temelj u nastavku krila „D“, ali još uvek nije započeto njegovo povezivanje. Izvode se radovi na izgradnji čelične konstrukcije„kaveza“ čilera;
- U prizemlju krila „B“, u okviru hodnika i prodora kroz prostorije pauzirana je ugradnja ventilacionih kanala jer se čekaju AG radovi. Radovi na cevnoj mreži grejanja, iz pravca krila „A“, su završeni do nove toplotne podstanice (za nastavak radova se čeka završetak građevinskih radova). U postojećoj toplotnoj podstanici demontirani su delovi i elementi koji su mogli, u ovom trenutku, da se uklone. Započeta je ugradnja cevne mreže, tačnije nosača cevi, u okviru hodnika krila „B“;
- U podrumu krila „D“ završeno je postavljanje termo-izolacije na čilerskom cevnom sistemu DN200. Još uvek je zastoj u oblaganju limom, čeka se isporuka istog; Mesta koja nisu zaštićena obloženim limom već su oštećena i ista moraju da se saniraju;
- U budućoj toplotnoj podstanici započeti su građevinski radovi. Izveden je sistem odvodnjavanja;
- U budućoj prostoriji za trafostanicu, prolaze cevi od sistema grejanja koji nisu predviđeni projektom izmeštanja jer služe za trajno grejanje krila „D“. Dogovorena su dva moguća rešenja i potrebno je da Izvođač predloži finalno tehničko rešenje jer cevi u trafostanici ne smeju biti, usled opasnosti od curenja.

Projekat liftova u staničnoj zgradi u železničkoj stanici u Novom Sadu - Krilo A i Krilo B

- Završeni su građevinski radovi na izradi liftovskog okna, u okviru krila „A“;
- Izvode se radovi na ugradnji samog lifta. Prostor između liftvoskog okna i objekta nije zatvoren i potencijalno opasan;
- U okviru vestibila krila „B“, temelji budućih stubova galerije su postavljeni u zoni prilaza liftu L2. Čeka se odgovor Izvođača/Projektanta da li položaj stubova, u zoni lifta L2, utiču na usaglašavanje sa zahtevima TSI PRM i harmonizovanim standardima za lift. Zakazan je sastanak u vezi sa navedenim problemom. Održan je obilazak lokacije i dogovoreno je sledeće:
  - Podizvođač OTIS će dostaviti informaciju koje su prepravke na liftu potrebne da bi lift bio sertifikovan u skladu sa standardom EN 81-70;

- Potrebno je proveriti koja je slobodna površina potrebna ispred lifta, u skladu sa standardom, da bi lift mogli da koriste osobe sa posebnim potrebama. OTIS-ovo imenovano telo za sertifikaciju će dostaviti informaciju, nakon toga će se znati da li je položaj stuba galerije koji se nalazi ispred lifta u zoni kretanja osoba sa posebnim potrebama;
- Potrebno je izmestiti obe pozivne kutije (na donjoj i gornjoj stanici), na način da bude zadovoljen standard EN 81-70. Imenovano telo za sertifikaciju će dostaviti predlog za nov položaj pozivnih kutija;
- Budući da postoji neusaglašenost projektne dokumentacije (u arhitekturi je predviđena međustanica lifta, u projektu mašinskih instalacija nije) i da je lift izveden bez međustanice, nadzorni organ će izvrsiti konsultacije i nakon toga izdati odgovarajuću instrukciju. Ukoliko bude potrebna međustanica, OTIS će dostaviti ponudu za ugradnju međustanice

Projekat mašinskih instalacija – projekat liftova u pothodniku u železničkoj stanici u Novom Sadu

- Lift L1: pušten je u rad jer su zadovljeni svi preduslovi za njegov rad;
- Lift L2: nije pušten u rad zbog radova na peronu. Za predmetni lift je izdat Sertifikat o usaglašenosti i zadovoljeni su svi preduslovi za njegov rad;
- Lift L3: nije pušten u rad. Izvođač je ugradio odstojnik na pozivnoj kutiji i time je otklonjena neusaglašenost u vidu odstupanja dubine pozivne kutije od zahteva standarda (max 250 mm), na nivou perona. Očekuje se pregled od strane Imenovanog tela za bezbednost liftova;
- Lift L4: Izvedeni su montažno-instalaterski radovi, ali su ostale pozivne kutije da se instaliraju prema projektu, sa posebnom pažnjom na položaj pozivne kutije na peronu, zbog usaglašenosti sa standardom EN 81-70. Takođe, u pothodniku ugrađena je samo pozivna kutija na štoku vrata, ali još nije na samom zidu. Instalater liftova je ugradio potrebni kabal za pozivnu kutiju na zidu, ostalo je da se iseče otvor na mermeru i postavi pozivna kutija. Potrebno je da se završi i oblaganje oko okna i poda lifta;
- Na peronima, ventilacioni otvori na samom liftovskom oknu (za odimljavanje u slučaju požara), su izvedeni na betonskoj konstrukciji okna, ali su isti ostali zarobljeni nakon oblaganja liftova staklom, u skladu sa projektom arhitekture. Na ovaj način, u slučaju požara, nema mogućnosti da se dim odvede u atmosferu već će ostati zarobljen u liftovskom oknu, što je protivno i nedozvoljeno u skladu sa GPZOP/1.1 i važećom zakonskom regulativom za zaštitu od požara. Ovo važi za sva četiri lifta, pogotovo za lift L1 koji je pušten u rad. Izvođač/Projektant su poslali revidovani predlog rešenja, sa traženim crtežom i opisom. Potrebno je da se unificira rešenje za sva četiri lifta, jer ima dovoljno prostora da se postavi ventilacioni kanal sa lulom. Izvođač je u dostavio i Metodologiju izvođenja radi zaštite od oštećenja same liftovske kabine. Najavljen je početak radova za 03.08., ali isti nisu započeti. Pomereno je za nedelju dana. Radovi su započeti 11.08. u

prisustvu predstavnika izvođača liftova „Otis“, radi blokiranja rada liftova u toku izvođenja radova.

Projekat izmeštanja i zaštite gasovoda “NOVI SAD-GAS“

- **km 97+015 ÷ 97+034 (Stepanovićevo):**
  - Duž ulice Vojvode Putnika, na lokaciji između ulica Boška Buhe i Biće Kesića, izvode se radovi na ugradnji vodovodne cevi, na projektovanoj trasi gasovoda, a sve u skladu sa dogovorom i Instrukcijom. Iskop nove trase gasovoda nije još započeto jer se čeka zatrpavanje vodovodne cevi. Kako je „Amkor“ već iskopao trasu gasovoda prema projektu, u koju će se sada polaže vodovodna cev, to se „Bulavar Company“ obavezuje da iskopa novu trasu gasovoda u zoni ispod trotoara;
  - Završeno je iskopavanje nove trase gasovoda sve do problematične parcele 582 KO Stepanovićevo. U rov, ispod trupe buduće pruge, postavljene su i zaštitne cevi gasovoda;
  - Na granici eksproprijacije, u blizini problematične katastarske parcele 582 KO Stepanovićevo, započeto je iskopavanje rova za privremeno postavljenje gasovoda i vodovoda, a sve u skladu sa dogovorom i Instrukcijom/Zapisnikom. U zoni kod “Doma zdravlja” gasovod se postavlja podbušivanjem u zoni ispod trotoara;
  - Međutim, Izvođač radova na izradi podvožnjaka „CCECC“ je istovremeno, bez ikakve najave i sinhronizacije sa Zapisnikom/Instrukcijom, započeo zemljane radove podvožnjaka duž ulice Vojvode Putnika (u zoni između OŠ „Aleksa Šantić“ i Doma zdravlja, pa sve do trase pruge) i time ugrozio radove na izmeštanju gasovoda/vodovoda. Ovim zemljanim radovima su sada „ogoljene“ sve postojeće/neizmeštene instalacije u navedenoj zoni radova. Takođe, onemogućen je nastavak radova na formiranju rova za privremenu ugradnju gasovoda/vodovoda (slike u nastavku). Održan je niz razgovora/izlazaka na teren i traženo je hitno rešenje Izvođača za novonastalu situaciju.
  - Nakon sagledavanja problema, Izvođač je vratio deo zemlje u zoni postavljanja gasovoda/vodovoda, tako da je gasovod uspešno položen u rov.
  - Očekuje se završetak polaganja svih cevi gasovoda i da se započne procedura ispitivanja;
  - U zoni radova na izgradnji podvožnjaka, nalazi se postojeći gasovod koji još uvek nije izmešten u skladu sa PZI 6/5.2. Podizvođač građevinskih radova je izvršio otkopavanje/otkrivanje postojećeg gasovoda Ø90 (uključujući i postojeću zaštitnu cev) i to na potpuno nedozvoljen način, čime je ugrožena funkcionalnost i bezbednost predmetnog gasovoda, čime je i ugrožena bezbednost na radu. Nakon intervencije Nadzora, Izvođač je izvršio sanaciju oslanjanja gasovoda, ali još uvek nije vraćena zemlja u zoni ispod samog gasovoda. Pored ovoga, Izvođač je nastavio radove i dodatno otkrio još jedan gasovod Ø110. Poslat je dopis u vezi sa ovim problemom.
  - Dana 09.08. je obavljen ponovni izlazak Izvođača, podizođača i Nadzora, u cilju sinhronizacije izmeštanja gasovoda, vodovoda i kanalizacionih cevi i njihov uticaj na

radove izgranje podvožnjaka. Na osnovu Zapisnika sa obilaska terena, izdata je Instrukcija MGSI.

Projekat izmeštanja i zaštite gasovoda koji su u nadležnosti JP "Srbijagas"-a

- **km 102+208**
  Završeni su radovi na izmeštanju.
- **km 82+375 ÷ 82+390**
  Radovi nisu započeti.
  Izvršeno je obeležavanje upozoravajućom trakom, zbog zabrane bilo kakvih građevinskih radova u zoni gasovoda.
  Prema usmenoj informaciji od strane "Srbijagas"-a, zbog otežane nabavke cevi, početak izmeštanja se planira tek za početak septembra.

Projekat sanacije-zaštite naftovoda "Transnafta" a.d.

- Izdato je Rešenje o odbrenju izvođenja radova od strane MGSI;
- Izdata je Prijava radova od strane MGSI;
- U toku radovi na pripremi materijala – krojenje i sečenje obujmica radne cevi i delova zaštitne cevi, a u skladu sa planom krojenja;
- Izvršena je interna BZR obuka radnika "Amkor"-a;
- Izvođač radova je uputio dopis CIP-u, a u vezi sa neusaglašenostima građevinskih projekata 2/2.2.1.1 (gornji i donji stroj otvorene pruge na deonici Rumenka-Kisač) odnosno 2/2.0 (Tehnički uslovi za donji i gornji stroj), sa tehnologijom nasipanja slojeva nakon montaže zaštitne kolone, na način koji je definisan u projektu 2020-250-1-2. Čeka se odgovor Projektanta.
- Dana 08.08.2023. su započeti građevinski radovi na iskopu.
- Projektant CIP-a je dostavio odgovor Izvođaču radova, a u vezi sa neusaglašenostima građevinskih projekata 2/2.2.1.1 (gornji i donji stroj otvorene pruge na deonici Rumenka-Kisač) odnosno 2/2.0 (Tehnički uslovi za donji i gornji stroj), sa tehnologijom nasipanja slojeva nakon montaže zaštitne kolone, na način koji je definisan u projektu 2020-250-1-2.
- "Transnafta" je imenovala i svoj interni Nadzor za mašinske i građevinske radove;
- Prilikom iskopovanja, uočeno je kidanje zaštitnog creva kao i samo istezanje optičkog kabla, iz perioda radova kada je oštećena katodna zaštita (septembar 2022.), koji je u funkciji praćenja rada naftovoda. Održan je sastanak sa "Transnaftom" i predloženo je da "Transnafta" isporuči sav potreban materijal, dok Izvođač angažuje Izvođača na sanaciji istog i pokrije njegove troškove.

Projekat izmeštanja i zaštite gasovoda P.S. "TELEFONIJA" a.d. u stečaju

- Predata je dokumentacija za izdavanje Rešenje o odobrenju izvođenja radova, međutim stigla je Odbijenica. Zakazan je hitan sastanak za 21.08. u vezi sa ovim problemom;
- Dana 08.08.2023. je izvršeno obeležavanje trase gasovoda od strane geometra;
- Dana 09.08.2023. su započeti pripremni građevinski radovi na šlicovanju iskopu;
- Izvode se građevinski radovi na iskopu;
- Materijal je dopremljen na gradilište;
- Mašinski radovi su trenutno zaustavljeni dok se ne reši problem se Rešenjem o odobrenju izvođenja radova.

4.1.9. Mostovi i inženjerske konstrukcije

PODVOZNJAK PARTIZANSKA ULICA NA KM 77+807.99

- Urađen je završni premaz AKZ čeličnih profila mosta
- Postavljanje elastomerne prostirke za zaštitu od buke
- Postavljanje - zamena UBM.

GALERIJA NA KM 78+377.03

- Izrada hidroizolacije gornje ploče galerije – MMA
- Urađeno je postavljanje pocinkovane mreže i priprema za betoniranje mršavog betona kao zaštita MMA hidroizolacije
- Priprema površina za nanošenje hidrofobnog premaza

GALERIJA NA KM 81+284.54

- Urađena je betoniranje stubova galerije 50-57
- Urađena je hidroizolacija svih betonskih površina galerije koje dolaze u kontakt sa zemljom
- Urađeno je armiranje, postavljanje oplate naglavne grede trougaonog tela konstukcije
- Urađeno je betoniranje zida trougaonog dela konstrukcije sa desne strane – drugi segment betoniranja
- Urađena je hidroizolacija svih betonskih površina galerije koje dolaze u kontakt sa zemljom
- Urađeno je betoniranje naglavne grede trougaonog tela konstukcije
- Urađeno je armiranje niskog potpornog zida kao i stubova br. 23-29

- Urađeno je armiranje prvog segmenta zida trougaonog dela konstrukcije sa leve strane
- Montirana je oplata prvog segmenta zida trougaonog dela kostrukcije sa leve strane
- Izbetoniran je prvi segment zida truogaonog dela konstrukcije sa leve strane
- Izbetonirani su stubovi od stubnog mesta 23-29.

MOST NA KM 81+644

- Urađeno je postaljanje oplate obalnog stuba na S1
- U toku su pripremni radovi na izradi platoa za čeličnu konstrukciju
- Urađeno je postavljanje armature kvadera na stubnim mestima S1 ,S2,S3
- Urađena je armatura ležišne grede na stubnom mestu S3.
- U toku su pripreme za nagurivanje čelične konstrukcije (izrada privremenih oslonaca).

GALERIJA NA KM 82+159,77

- U toku su rpripremni radovi na zasipanju galerije, čišćenje terenja, rastinja
- U toku su radovi na izradi šljunčanog klina, kegle i zasipanje galerije u slojevima prema projektu – strana ka Subotici



Nadvožnjak na km 84+809,19

- Urađeno je armiranje, postaljanje oplate i betoniranje stubova na S2,S3,S5
- Urađeno je postavljanje postaljanje oplate i betoniranje za stubova na S6
- Urađeno je armiranje i postavljanje oplate ležišne grde na S4 i S6
- Urađeno je armiranje, postavljanje oplate i betoniranje ležišne grede na S6
- Urađeno je armiranje i postavljanje oplate ležišne grede na S3
- Urađeno je armiranje, postavljanje oplate i betoniranje ležišne grede na S1
- Izbetoniran je krilni zid na stubnom mestu S6

Propust na km 86+748

- Završeno je betoniranje gornje ploče propusta

Nadvožnjak na km 89+315

- Urađeno je izrada podlivke za nosače na stubnim mestim S1,S2,S3,S4,S5,S6
- Montirani su prefabrikovani nosači TIP 1 polje1 (S1-S2) 1/10, 2/10, 3/10, 4/10, 5/10, 6/10, 7/10, 8/10, 9/10, 10/10

Podvožnjak na km 89+984,34

- Urađeno je armiranje, postavljanje oplate i betoniranje zidova podvožnjaka U7;79;U10;U12
- Urađen je iskop za donju ploču podvožnjaka kampada U14-U17
- Urađen je iskop, zamena materijala i mršavi beton za donju ploču podvožnjaka kampada U14-U17
- Urađena je hidrpoizolacija – PVC membrana donje ploče kampada U14-U17
- Urađena je hidroizolacija - MMA gornje ploče podvožnjaka kampada P1
- Urađeno je armiranje, postavljanje oplate i betoniranje donje ploče podvožnjaka kampada U14-U17
- Urađeno je armiranje zidova podvožnjaka kampada U14-U17
- Urađeno je ispitivanje MMA hidroizolacije (pull off test)
- Izbetoniran je zid U14/U16 i U7-U9
- Završeno je armiranje zida U15/17 i U9-U13

Nadvožnjak na km 92+768,08

- Urađeno je armiranje i postaljanje oplate i betoniranje krilnih zidova na stubnom mestu S6
- Urađeno je armiranje, postaljanje oplate i betoniranje poprečne grede na S6
- Urađeno je postavljanje oplate i izrada podlivke za nosače na stubnim mestima S2,S3,S4,S5,S6
- Urađena je izrada podlivke za nosače na stubnim mestima S1,S2,S3,S4,S5,S6
- Izbetonirane su poprečne grede na stubnom mestu S6

NADVOŽNJAK NA KM 95+739

- Urađeno je montaža nosača mosta u rasponu od S6-S5
- Urađeno je postavljanje betonskih ploča između nosača u rasponu S1-S2;S5-S6;S6-S7;S7-S8
- Urađeno je postavljanje prefabrikovanih nosača polje 3 (S3-S4) 1/10, 2/10, 3/10, 4/10, 5/10, 6/10, 7/10, 8/10, 9/10, 10/10
- Urađeno je postavljanje prefabrikovanih nosača polje 4 (S4-S5) 1/10, 2/10, 3/10, 4/10, 5/10, 6/10, 7/10, 8/10, 9/10, 10/10

PODVOŽNJAK NA KM 97+027,31

- Urađeno je armiranje, postavljanje oplate zidova i gornje ploče i betoniranje
- U toku su radovi na pobijanju Larsen talpi i obezbeđivanju temeljne jame za nastavak iskopa
- U toku je široki iskop za potrebe izgradnje podvožnjaka
- U toku su radovi na iskopu podvožnjaka
- U urađen je mrštavi beton za potrebe izrade donje ploče podvožnjaka
- Urađena je hidroizolacija – MMA gornje ploče glavne konstrukcije podvožnjaka
- U toku su radovi na izmeštanju instalacija (voda,gas)
- Urađeno je ispitivanje MMA hidroizolacije (pull off test)
- Iskop temeljne jame
- Ispumpavanje vode
- Izrada PVC membrane donje ploče podvožnjaka kampara U10-U13
- Izbetonirana je donja ploča podvožnjaka kampada U16
- U toku je izrada armature donje ploče podvožnjaka kampada U14

NADVOŽNJAK NA KM 98+149

- Urađeno je betoniranje pešačke staze i ivičnih venaca u rasponu od S5-S10
- Urađena je hidroizolacija – MMA na konzolama ispod pešačkih staza u rasponu
- od S10-S14
- Urađeno je armiranje i postavljanje oplate pešačke staze sa desne strane mosta u rasponu od S5 do S10
- Urađeno je prednaprezanje i injektiranje rasponske konstrukcije mosta od stubnog mesta S1 do S5

Propust km 99+339

- Završeno je nasipanje propusta
- Završena je izrda prelaznih ploča



Most na km 101+132,33

- U toku su radovi na izradi betonskih nosača
- Urađeno je armiranje, postavljanje oplate ležišne grede na stubnom mestu S6
- Urađeno je postavljanje ležišta na stubnom mestu S6
- Postavljeni su nosači TIP1, polje 1 (S1-S2), 1/10, 2/10, 3/10, 4/10, 5/10, 6/10, 7/10, 8/10, 9/10, 10/10

Most na km 101+980

- Urađeno je zasipanje konstrukcije na stubnim mestima S1 i S2

NADVOŽNJAK NA KM 102+309

- Urađeno je betoniranje stuba na S13
- U toku je armiranje rasponske konstrukcije mosta od stubnog mesta S7 do S10
- U toku je postavljanje skele i oplate u rasponu od S10 do S13
- U toku je armiranje rasponske konstrukcije mosta od stubnog mesta S10 do S13

Propust km 103+602

- Završeno je betoniranje zidova i gornje ploče propusta na delu iznad železničkog koloseka na stacionaži km 103+602

NADVOŽNJAK NA KM 105+797,12

- Urađeno je armiranje i postavljanje oplate ležišne grede na S5
- U toku je livenje betonskih nosača
- Urađeno je armiranje i betoniranje ležišne grede na S5 i S2

Most na km 110+351,21

- Urađeno je betoniranje stuba na S2
- U toku je priprema šipova za statičko ispitivanje
- U toku je armiranje obalnog stuba na S1
- U toku su pripremni radovi za čeličnu konstukciju
- U toku je priprema šipova za statičko ispitivanje
- U toku je armiranje, i postavljanje oplate obalnog stuba na S1
- U toku su pripremni radovi za čeličnu konstukciju

Propust km 111+807

- U toku je nanošenje hidrofobnih premaza na unutrašnjim površinama propusta

RADOVI NA GSMR STUBOVIMA

STANICA NOVI SAD (km 77+077.35)

- Započeti radovi na iskopu i prekinuti zbog nalaženja postojećih kablova na mestu iskopa
- Dogovoreno da se položaj temelja stuba izmesti od postojećeg objekta i postojećigh kablova. Izvođač dao predlog Projektantu. Čeka se saglasnost Projektanta na novu poziciju stuba.

SAJLOVO (km 80+650.91)

- Završena izrada armature I faze temelja
- Završeno betoniranje I faze temelja

RUMENKA (km 84+072.57)

- Završena izrada armature I faze temelja
- Završeno betoniranje I faze temelja

KISAČ (km 90+437.91)

- Završeno ispitivanje tampon sloja
- Završeno betoniranje podložnog betona
- U toku je postavljanje armature i priprema za betoniranje I faze

STEPANOVIĆEVO (km 97+081.35)

- Završena izrada armature I faze temelja
- Završeno betoniranje I faze temelja

ZMAJEVO (km 102+481.62)

- Završena izrada armature I faze temelja
- Završeno betoniranje I faze temelja

4.2. Radovi na deonici Vrbas (ulaz) – Naumovićevo (ulaz)

4.2.1. Radovi u infrastrukturnim objektima u službenim mestima

STANICA VRBAS

Stanična zgrada na km 113+610.13

- Završena je izrada armature i oplate ploče međuspratne konstrukcije druge faze
- Završeno je betoniranje međuspratne konstrukcije druge faze
- U toku je izrada armature stubova
- U toku je izrada oplate stubova
- Završena je izrada oplate stubova prvog sprata
- Završeno je betoniranje stubova prvog sprata

Pothodnik na km 113+610.13

- U toku je nasipanje pothodnika
- Završena je izrada kosina stepeništa
- Završeno je betoniranje podložnog betona stepeništa

Peronski zidovi

- U toku je izrada armature stopa i tela i peronskih zidova
- U toku je betoniranje stopa i tela peronskih zidova

TK okna

- U toku su radovi (izrada podložnog betona, izrada hidroizolacije donje ploče, izrada armature zidova , obziđivanje kao zaštita hidroizolacije)na tk oknima

EVP Vrbas km 119+480

- Završeno je izvođenje konstrukcije objekta

STANICA LOVĆENAC

Pothodnik na km 129+485

- Započeto je nasipanje pothodnika

TK okna

- Radovi nisu izvođeni
- Stepen završenosti tk okana u stanici Lovćenac mali Iđoš je 93%

Peronski zidovi

- U toku je nasipanje peronskih zidova
- U toku je izrada kruna peronskih zidova

Peronske ograde

- U toku je izrada temelja peronskih ograda

MALI IĐOŠ

TK objekat

- U toku je izvođenje hidroizolacije podnih ploča

- U toku je nasipanje unutar objekta
- U toku je zidanje objekta
- Završena je izrada armature , oplate i betoniranje sekrlaža objekta

STANICA BAČKA TOPOLA

Pothodnik na km 143+504

- U toku je nasipanje pothodnika
- Završeno je betoniranje prelaznih zona

SS i TK objekat

- U toku je izrada armature i oplate temeljnih zidova
- Završena je betoniranje temeljnih zidova

TK okna

- U toku su radovi (izrada podložnog betona, izrada hidroizolacije donje ploče, izrada armature zidova , obziđivanje kao zaštita hidroizolacije)na tk oknima 1, 2, 3, 4, 6, 7, 9, 10, 11, 12, 13, 14, 15, 16, 25, 26, 27, 28, 29, 30, 31, 32, 33, 34, 35, 36, 37, 38
- Stepen završenosti tk okana u stanici Bačka Topola je 77%

Peronski zidovi

- U toku je betoniranje treće faze peronskih zidova(konzole)
- U toku je nasipanje peronskih zidova
- Završeno je betoniranje peronskih zidova u zoni i iznad pothodnika

PSN Bačka Topola

- U toku je izrada armature temeljnih stopa
- Završeno je betoniranje temeljnih stopa
- Završena je izrada armature i oplate stubova objekta

MALI BEOGRAD

TK objekat

- U toku je izrada hidroizolacije objekta
- U toku je nasipanje objekta
- Završeno je betoniranje podložnog betona, hidro i termoizolacije kao i betoniranje podnih ploča

STANICA ŽEDNIK

Pothodnik na km 157+139

- Završeno je betoniranje sloja za zaštitu pothodnika

PS Žednik

- Završena je izrada armature i oplate prve faze stubova
- Završeno je betoniranje prve faze stubova
- U toku je nasipanje unutar objekta

SS i TK objekat

- Završena je izrada oplate i armature temeljnih traka
- Završeno je betoniranje temeljnih traka
- U toku je nasipanje objekta
- U toku je izrada kanala unutar objekta

TK okna

- U toku su radovi (izrada podložnog betona, izrada hidroizolacije donje ploče, izrada armature zidova) na tk oknima 1, 2, 3, 4, 5, 6, 7, 8, 9, 10, 12, 13, 16, 17, 18, 19, 20
- U toku je postavljanje cevi za povezivanje tk okana
- Stepen završenosti tk okana u stanici Žednik je 91%

Peronski zidovi

- U toku je izrada kruna peronskih zidova
- U toku je izrada armature stopa i tela peronskih zidova
- U toku je nasipanje peronskih zidova

VERUŠIĆ

TK objekat

- Završen je iskop temeljnih traka
- Završeno je betoniranje temeljnih traka

TKKO okna (TKKo okna duž trase TKKO25-TKKO76)

- U toku su radovi (izrada podložnog betona, izrada hidroizolacije donje ploče, izrada armature zidova)na tkko oknima 55,56, 57, 58, 59, 60, 61, 62 65, 66, 67, 68, 69, 70, 71, 72, 73, 74, 75, 76
- Stepen završenosti tkko okana je 57%

Arhitektonski radovi

ŽEDNIK

Radovi na staničnoj zgradi

- nastavak radova na krovu: postavljanje vetrobranskih lajsni i priprema za limarske radove
- pokrivanje krova iznad centralnog dela zgrade i dovršetak pokrivanja krovnih istak
- zamena stare drvene krovne konstrukcije na malom rovu iznad ulaza
- montaža ukrasnih drvenih opšivki na zamenjenoj konstrukciji krova iznad ulaza
- limarski radovi – uvale na krovu levog krila zgrade
- montaža horizontalnih oluka na krovu levog krila zgrade

BAČKA TOPOLA

Radovi na staničnoj zgradi

- betoniranje međuspratne konstrukcije iznad prizemlja desnog dela objekta tipa ,,fert,,
- premaz prajmerom fasade levog krila pre nanošenja termo maltera
- betoniranje ½ pod prizemlja centralnog dela ka peronima
- rušenje drvene međuspratne konstrukcije iznad prizemlja na srednjem (ulaznom) delu stanične zgrade
- Zamena dotrajale grede na tavanici iznad prizemlja levog krila stanične zgrade
- zazidavanjei I malterisanje postojećeg ventilacionog šahta na fasadi ka peronima
- malterisanje bočne fasade (leva strana od ulaza) termo malterom
- ukopavanje u zid i priprema serklaža za novu međuspratnu konstrukciju



SS i TK objekat

- Šalovanje i priprema novoprojektovanog bet. oslonca za fasadno opeku

MALI IĐOŠ-LOVĆENAC

- Obilazak grdilišta i pregled završenih radova na peronima i podhoniku radi
- pripreme za popločavanje behaton pločama

4.2.2. Radovi na donjem stroju

Otvorena pruga Vrbas Nova - Lovćenac (km 112+982.71 - km 128+849.48)

- Čišćenje terena i sečenje drveća.
- Uklanjanje postojećeg zastora i odvoz, planiranje i skladištenje na deponiji.
- Široki iskop i iskop stepenica.
- Uređenje podtla i posteljice.
- Izrada nasipa.
- Izrada sloja ojačanja (geotekstil, geomreža i zamenski sloj-pružni kamen 31.5/63 mm i pesak).
- Izrada prelaznog sloja.
- Izrada zaštitnog sloja.

Otvorena pruga Lovćenac-Mali Iđoš - Bačka Topola (km 128+849.48- km 144+327.41)

- Čišćenje terena i sečenje drveća.
- Uklanjanje postojećeg zastora i odvoz, planiranje i skladištenje na deponiji.
- Široki iskop.
- Uređenje podtla i posteljice.
- Izrada nasipa.
- Izrada sloja ojačanja (geotekstil, geomreža i zamenski sloj-kamen 0/100 mm i pesak).
- Izrada prelaznog sloja
- Izrada zaštitnog sloja.

Otvorena pruga Bačka Topola – Žednik (km 144+327.41- km 157+500.66)

- Čišćenje terena i sečenje drveća.
- Uklanjanje postojećeg zastora i odvoz, planiranje i skladištenje na deponiji.
- Široki iskop.
- Uređenje podtla.
- Izrada nasipa.
- Izrada sloja ojačanja (geotekstil, geomreža i zamenski sloj-pružni kamen 31.5/63 mm i pesak).
- Izrada prelaznog sloja
- Izrada zaštitnog sloja.

Otvorena pruga Žednik – Naumovićevo (km 157+500.66 - km 165+943.07)

- Čišćenje terena i sečenje drveća.
- Uklanjanje postojećeg zastora i odvoz, planiranje i skladištenje na deponiji.
- Široki iskop.
- Uređenje podtla.
- Izrada nasipa.
- Izrada sloja ojačanja (geotekstil, geomreža i zamenski sloj-pružni kamen 31.5/63 mm i pesak).
- Izrada prelaznog sloja.
- Izrada zaštitnog sloja.

Otvorena pruga Vrbas Nova - Lovćenac (km 112+982.71 - km 128+849.48)

Km 113+100 – Km 112+982 nasip neuslovnim lesom-EAT

Km 115+225 – Km 115+075, geosintetici na početku sloja ojačanja nasipa-KK

Km 112+982 – km 113+200 – Cementna stabilizacija sloja nasipa

Km 118+339 – servisni put, podvožnjak – Osovina 1 - km0+000 do km0+350 izrada bitumeniziranog noseceg sloja (BNS)

km125+190 - Denivelacija atarskog puta - iskop podtla



Km 112+982 – Km 113+300 Stabilizovan 6.sloja nasipa lesom bez najave~EAT, dosta neravnina sa kolotrazima, dobijeni neuniformni rezultati statičkih modula deformacije. Izravnati, utegnuti i ispitati ponovo sa povećanim obimom ispitivanja.



Km 118+339 Denivelacija, kernovanje izvedenog asfalta

km125+191 Denivelacija atarskog puta – nasip peskom preko geotekstila na podtlu

Otvorena pruga Lovćenac-Mali Iđoš-Bačka Topola (km 128+849.48-km 144+327.41)

Km 131+200 obložni kanal desno, neuredjene kosine-TRUCK WASH/DIS

Km 142+055 denivelacija DP IIA br.109, grbavi asfalt na km 0+289, prelaz sa ploče – EAT

Km 128+849 – Km 129+100 – Geomehaničko ispitivanje zaštitnog sloja, DIS

km131+025 - iskop i izrada betonskih kanala i km130+600 - betonski kanali zatrpani materijalom usled prethodno neizvedenih kosina. Radovi i dalje u toku iako su prethodno obustavljeni od strane nadzora.

km142+055 - Denivelacija drzavnog puta - saobraćajnica 3 - km 0+080 - km0+128,67 - DKA 0/63mm

Km 139+675 Geomehaničko ispitivanje zaštitnog sloja~DIS

Km 142+055 Denivelacija drzavnog puta IIA br.109, korigovani ivičnjaci na mestu grbe, kanalica i asfalt nisu korigovani, ivičnjaci nisu fugovani i nije završen AB8 trotoara~Shandong/EAT

Otvorena pruga Bačka Topola – Žednik (km 144+327.41- km 157+500.66)

Km 156+375 – Km 156+440 stabilizovano podtlo-EAT

Km 146+300, izrada zaštitnog sloja mešanjem reciklerom WR 240/2000

Otvorena pruga Žednik – Naumovićevo (km 157+500.66 - km 165+943.07)

Km 159+000 – Km 160+000, zaštitni sloj-KK

Km 163+700 humunizirane kosine, desna strana-KK

Km157+500 – Km158+300, ispitivanje zaštitnog sloja

Izvršena su geomehanička ispitivanja i u skladu sa rezultatima merenja izvršen je prijem podtla i izvedenih slojeva nasipana na sledećim deonicama:

- Podtlo:
  - Podtlo na deonici od km 132+100 do km 132+125
  - Podtlo na deonici od km 156+375 do km 156+440
  - Podtlo na deonici od 156+975 do km 157+175 (stabilizovano)
- Nasip:
  - Završni sloj nasipa na deonici od km 114+900 do km 115+250
  - Završni sloj oja;anja nasipa na deonici od km 156+375 do km 156+440
  - Završni sloj ojačanja nasipa na deonici od km 115+950 do km 115+250
  - Završni sloj nasipa na deonici od km 113+525 do km 113+650
  - Završni sloj ojačanja nasipa na deonici od km 115+950 do km 115+250
  - Završni sloj nasipa na deonici od km 116+200 do km 116+360
  - Završni sloj nasipa i ojačanja nasipa na deonici od km 155+000 do km 155+050

- Prelazni sloj:
  - Prelazni sloj na deonici od km 115+250 do 115+550
  - Prelazni sloj na deonici od km 135+700 do 137+375
  - Prelazni sloj na deonici od km 156+375- km 156+440
  - Prelazni sloj na deonici od km 114+900 do km 115+250
  - Prelazni sloj nasipa na deonici od km 154+975 do km 155+100
- Zaštitni sloj:
  - Zaštitni sloj na deonici od km 158+300 do km 161+000
  - Zaštitni sloj na deonici od km 128+849 do km 129+100 i od km157+500 do km158+300

4.2.3. Radovi na gornjem stroju

U izveštajnom periodu na gradilište je dopremljeno:
- 4068 betonskih pragova dužine 2,60m u stanici Vrbas Nova;
- 440 betonskih pragova dužine 2,60m u stanici Naumovićevo.
- skretnica broj 1, tip 60E1-760-1:14 za stanicu Vrbas Nova.
- 758,65 t (252komx50mx60,21kg/m) šina tipa 60E1 na deponiji Naumovićevo

Dana 04.08.2023 organizovan je fabrički prijem skretnice broj 1, tip 60E1-760-1:14 za stanicu Vrbas Nova.
Radova na predmetnoj deonici nije bilo.

4.2.4. Radovi na kontaktnoj mreži i elektro-energetskim postrojenjima

Napredak radova elektro energetskih instalacija u SS i TK objektu u Bačkoj Topoli.
Montaža kablova za utičnice, rasvetu i klima uređaje.

Napredak radova na kontaktnoj mreži

1. **Stanica/Station Lovćenac:**
   - **KM 128+864 - KM 129+920**: Montaža 59 pričvrsnika povratnog voda. (13, 14, 15, 16, 17, 18, 19, 20, 21, 22, 29, 30, 31, 32, 33, 34, 35, 36, 37, 38, 39, 40, 41, 42, 43, 44, 45, 46, 47, 48, 49, 50, 51, 52, 53, 54, 55, 56, 65, 66, 67, 68, 69, 70, 71, 72, 73, 74, 75, 76, 77, 78, 79, 81, 82, 83, 84, 85, 86).

2. **OP Vrbas - Lovćenac:**
   a) **KM 122+720 - KM 125+020:**
      - Montaža 91 pričvrsnika povratnog voda (329, 330, 331, 332, 333, 334, 335, 336, 337, 338, 339, 340, 341, 342, 343, 344, 345, 346, 347, 348, 349, 350, 351, 352, 353, 354, 355, 356, 357, 358, 359, 360, 361, 362, 363, 364, 365, 366, 367, 368, 369, 370, 371, 372, 373, 374, 375, 376, 377, 378, 379, 380, 381, 382, 383, 384, 385, 386, 387, 388, 389, 390, 393, 394, 395, 396, 397, 398, 399, 400, 401, 402, 403, 404, 405, 406, 407, 408, 409, 410, 411, 412, 413, 414, 416, 417, 418, 419, 420, 421, 422);
   b) **KM 120+220 - KM 122+670:**
      - Montaža 97 pričvrsnika povratnog voda (229, 230, 231, 232, 233, 234, 235, 236, 239, 240, 241, 242, 243, 244, 245, 246, 247, 248, 249, 250, 251, 252, 253, 254, 255, 256, 257, 258, 259, 260, 261, 262, 263, 264, 265, 266, 267, 268, 269, 270, 271, 272, 273, 274, 275, 276, 277, 278, 279, 280, 281, 282, 283, 284, 285, 286, 287, 288, 289, 290, 291, 292, 293, 294, 295, 296, 297, 299, 300, 301, 302, 303, 304, 305, 306, 307, 308, 309, 310, 311, 312, 313, 314, 315, 316, 317, 318, 319, 320, 321, 322, 323, 324, 325, 326, 327, 328).
   c) **KM 124+275 - KM 125+820:**
      - Montaža 35 pričvrsnika povratnog voda (391, 392, 415, 423, 424, 425, 426, 427, 428, 429, 430, 431, 432, 433, 434, 435, 436, 437, 438, 439, 440, 441, 442, 443, 444, 445, 446, 447, 448, 449, 450, 451, 452, 453, 454).
3. **Stanica Lovćenac:**
   a) **KM 129+090 - KM 129+954:**
      - Montaža 14 pričvrsnika nosača opreme (23-24 (1x), 25-26 (3x), 27-28 (2x), 57-58 (2x), 59-60 (2x), 61-62 (3x), 63-64 (1x)).
4. **OP Žednik - Naumovićevo:**
   a) **KM 164+085 - KM 164+585:**
      - Montaža 22 kompleta pričvrsnika jednostrukih konzola (donjih i gornjih) (51, 252, 253, 254, 255, 256, 257, 258, 259, 260, 261, 262, 263, 264, 265, 266, 267, 268, 269, 270, 271, 272);
      - Montaža 22 kompleta pričvrsnika povratnog voda (251, 252, 253, 254, 255, 256, 257, 258, 259, 260, 261, 262, 263, 264, 265, 266, 267, 268, 269, 270, 271, 272).
   b) **km 165+235 – km 165+608:**
      - Montaža 16 kompleta pričvrsnika jednostrukih konzola (297, 298, 299, 300, 301, 302, 303, 304, 305, 306, 307, 308, 309, 310, 311, 312);
      - Montaža 16 kompleta pričvrsnika povratnog voda (297, 298, 299, 300, 301, 302, 303, 304, 305, 306, 307, 308, 309, 310, 311, 312);
   c) **km 163+935 – km 165+185:**

- Montaža 24 kompleta pričvrsnika jednostrukih konzola (279, 280, 281, 282, 283, 284, 285, 286, 287, 288, 289, 290, 291, 292, 293, 294, 295, 296, 245, 246, 247, 248, 249, 250);
- Montaža 24 kompleta pričvrsnika povratnog voda (279, 280, 281, 282, 283, 284, 285, 286, 287, 288, 289, 290, 291, 292, 293, 294, 295, 296, 245, 246, 247, 248, 249, 250);

d) km 163+380 – km 164+735:

- Montaža 16 kompleta pričvrsnika jednostrukih konzola (229, 230, 231, 232, 233, 234, 235, 236, 237, 238, 239, 240, 241, 242, 243, 244);
- Montaža 12 kompleta pričvrsnika dvostrukih konzola (223, 224, 225, 226, 227, 228, 273, 274, 275, 276, 277, 278);
- Montaža 28 kompleta pričvrsnika povratnog voda (223, 224, 225, 226, 227, 228, 229, 230, 231, 232, 233, 234, 235, 236, 237, 238, 239, 240, 241, 242, 243, 244, 273, 274, 275, 276, 277, 278).

4.2.5. Radovi na SS i TK sistemima

U izveštajnom periodu nastavljeni su radovi na postavljanju SS/TK prodora.

4.2.6. Radovi na hidrotehničkim instalacijama

Pri kraju su radovi na izradi drenaže na deonici od kn 114+190 do km 114+350 u stanici Vrbas Nova. Na delu odvajanja desnog koloseka postoji neusaglešenost kote šahtnog poklopca i nožice nasipa.

U toku su radovi na izradi AK za odvodnjavanje pristupne saobraćajnice stanici Vrbas Nova

U toku su radovi na montaži šahtova CS za odvodnjavanje podvožnjaka na km 113+327 i 118+708.

U toku je iskop za retenziono-infiltacioni sistem (podzemno upojno polje) UP 13-L od km 142+150 do km 142+200

Počeli su radovi na odvodnjavanju podvožnjaka na km 163+566. Radovi se izvode bez predhodne najave.

Na km 142+712 je završena montaža AB prstenova crpne stanice za odvodnjavanje podhodnika

Pri kraju su radovi na zatrpavanju i montaži AB šahta crpne stanice za odvodnjavanje podvožnjka na km 156+454 u stanici Novi Žednik

U toku su radovi na izradi prihvatnih građevina na kanalima za odvodnjavanje pruge. Trenutno se izvode radovi na stanica Bačka Topola, radovi na km 145+000, radovi na km 145+00 i 152+450.

U toku su pripremni radovi za izradu bajpasa za privremeno izmeštanje kanala za navodnjavanje na km 126+922

Nastavljeni su radovi na montaži ACO kanala za odvodnjavanje podvožnjaka na km 156+454.

U pripremi je nastavak radova na izradi drenaže u stanici Novi Žednik

U toku su radovi na izmeštanju vodovoda u reonu podvožnjaka na km 157+444 u stanici Novi Žednik

4.2.7. Geodetski radovi

NO.	FOTO DOKUMENTACIJA	OPIS	KOMENTAR
1		NSSU-S1-D2-STR-OCS-RIA-g0062 Otvorena pruga Vrbas Nova - Lovćenac - Mali Iđoš Kontrola oplate stubova kontakne mreže za sledeća stubna mesta - Br. stubova: 263, 264, 265, 266, 267, 268, 269	Radovi izvedeni po projektu i u granici dozvoljenih odstupanja
2		NSSU-S1-D2-STR-OCS-RIA-g0064 Otvorena pruga Vrbas Nova - Lovćenac - Mali Iđoš Kontrola oplate stubova kontakne mreže za sledeća stubna mesta - Br. stubova: 270, 271, 272, 273, 274, L69, L70	Radovi izvedeni po projektu i u granici dozvoljenih odstupanja
3		NSSU-S1-D2-STR-TKO-RIA-g0069 Stanica Vrbas Provera oplate gornje ploče - TKO 32 (km 113+600)	Radovi izvedeni po projektu i u granici dozvoljenih odstupanja

4		NSSU-S1-D2-STR-VIA1-RIA-g2135 Projekat vijadukta u Vrbasu na км 117+155,43 Kontrola oplate stuba (II takt) mesta P17	Radovi izvedeni po projektu i u granici dozvoljenih odstupanja **RIA OD 29.07.2023.**
5		NSSU-S2-D2-STR-VIA2-RIA-g9190 Vijadukt na km 131+830,64 Geodetska provera oplate donje ploče i krila nosača između S15 i S16	Radovi izvedeni po projektu i u granici dozvoljenih odstupanja **RIA OD 29.07.2023.**
6		NSSU-S1.13-D2-SUB-RIA-g0617 Vrbas - Lovćenac / Mali Iđoš na km 115+075-115+250 Kontrola završnog sloja nasipa od peska - Geodetski radovi	Radovi izvedeni po projektu i u granici dozvoljenih odstupanja
7		NSSU-S2-D2-STR-ST9-RIA-g9196 Stanica Žednik Prijem oplate gornje ploče peronskog zida TK17-TK16	Radovi izvedeni po projektu i u granici dozvoljenih odstupanja **RIA OD 30.07.2023.**
8		NSSU-S2-D2-STR-UP10-RIA-g9185 Podvožnjak na km 157+443,73 Geodetski prijem oplate temeljne ploče Z7D-Z6D	Radovi izvedeni po projektu i u granici dozvoljenih odstupanja **RIA OD 29.07.2023.** **PRIMLJENO Z6**
9		NSSU-S2-D2-STR-UP10-RIA-g9179 Podvožnjak na km 157+443,73 Geodetski prijem oplate temeljne ploče Z9D-Z8D	Radovi izvedeni po projektu i u granici dozvoljenih odstupanja **RIA OD 29.07.2023.** **PRIMLJENO Z8**
10		NSSU-S1-D2-STR-VIA1-RIA-g2126 Projekat vijadukta u Vrbasu na км 117+155,43 Kontrola oplate kvadera I polozaj lezista P5	Radovi izvedeni po projektu i u granici dozvoljenih odstupanja **RIA OD 28.07.2023.**
11		NSSU-S1-D2-STR-VIA1-RIA-g2129 Projekat vijadukta u Vrbasu na км 117+155,43 Kontrola oplate kvadera I polozaj lezista P6	Radovi izvedeni po projektu i u granici dozvoljenih odstupanja **RIA OD 28.07.2023.**
12		NSSU-S2-D2-STR-ANW2-RIA-g9238 144+350 -144+560 Prijem oplate zvučne barijere broj :Z19-151 - Z19-200	Radovi izvedeni po projektu i u granici dozvoljenih odstupanja **RIA OD 01.08.2023.** **KONTROLISANO 31.07.2023.** **PRIMLJENO OD Z19-176 – Z19-226**
13		NSSU-S2-D2-STR-OCS-RIA-g0826 km143+147 Prijem oplate temelja stuba kontaktne mreže (brojevi: 61, 62)	Radovi izvedeni po projektu i u granici dozvoljenih odstupanja
14		NSSU-S2-D2-STR-ST7-RIA-g9145 Stanica Lovćenac Prijem oplate peronske ograde između TK1-TK5	Radovi izvedeni po projektu i u granici dozvoljenih odstupanja **RIA OD 28.07.2023.** **PRIMLJENO OD TK2 – TK5**

15		NSSU-S2-D2-STR-OCS-ST8PSN-RIA-g005 PSN Bačka Topola km 143+820 Geodetski prijem iskopa temeljnih stopa i traka u osama 1-6	Radovi izvedeni po projektu i u granici dozvoljenih odstupanja
16		NSSU-S2-D2-SUB-RIA-g3174 Denivelacija atarskog puta - nadvožnjak na km 139+003,02 - km 0+125,00 - km 0+300.00 Ispitivanje tampona NA 0/63mm - Geodetska ispitivanja	Radovi izvedeni po projektu i u granici dozvoljenih odstupanja
17		NSSU-S2-D2-SUB-RIA-g3204 Denivelacija atarskog puta - podvožnjak na km 156+453,73 - km 0+000,00 - km 0+197,66 Podtlo - Geodetska ispitivanja	Radovi izvedeni po projektu i u granici dozvoljenih odstupanja
18		NSSU-S1-D2-STR-OCS-RIA-g0066 Otvorena pruga Vrbas Nova - Lovćenac - Mali Iđoš -od km121+600-121+900 Kontrola oplate stubova kontakne mreže za sledeća stubna mesta - Br. stubova: 275, 276, 277, 278, 279, 280, 281, 282	Radovi izvedeni po projektu i u granici dozvoljenih odstupanja
19		NSSU-S1-D2-STR-OCS-RIA-g0068 Otvorena pruga Vrbas Nova - Lovćenac - Mali Iđoš -od km121+600-121+900 Kontrola oplate stubova kontakne mreže za sledeća stubna mesta - Br. stubova: 283, 284, L71, L72, 303, 304, L75, L76	Radovi izvedeni po projektu i u granici dozvoljenih odstupanja
20		NSSU-S1-D2-STR-VIA1-RIA-g2145 Projekat vijadukta u Vrbasu na км 117+155,43 Kontrola polozaja lezista P38	Radovi izvedeni po projektu i u granici dozvoljenih odstupanja
21		NSSU-S1-D2-STR-OP10-RIA-g147 Projekat nadvožnjaka na km 120+571 Kontrola oplate naglavne grede stubnog mesta C1	Radovi izvedeni po projektu i u granici dozvoljenih odstupanja
22		NSSU-S2-D2-STR-OP17-RIA-g9261 Nadvožnjak na km 147+137.33 Geodetsko ispitivanje oplate kvadera na ležišnoj gredi u osama S11,S10,S2,S1	Radovi izvedeni po projektu i u granici dozvoljenih odstupanja
23		NSSU-S2-D2-STR-ST8-RIA-g9270 Stanica Bačka Topola Prijem oplate na vrhu zida peronskog zida između TK15-TK13	Radovi izvedeni po projektu i u granici dozvoljenih odstupanja
24		NSSU-S2-D2-STR-OCS-RIA-g0844 km131+830 Geodetska provera kontaktne mreže na gornjoj ploči između S4-S5	Radovi izvedeni po projektu i u granici dozvoljenih odstupanja

25		NSSU-S2-D2-STR-OCS-RIA-g0840 km143+197 Prijem oplate temelja stuba kontaktne mreže (brojevi :64,65)	Radovi izvedeni po projektu i u granici dozvoljenih odstupanja
26		NSSU-S2-D2-STR-ST9-RIA-g9254 Stanica Žednik Prijem oplate gornje ploče peronskog zida TK12-TK16	Radovi izvedeni po projektu i u granici dozvoljenih odstupanja
27		NSSU-S2-D2-STR-UP10-RIA-g9176 Podvožnjak na km 157+443,73 Geodetski prijem oplate zida Z11D-Z10D	Radovi izvedeni po projektu i u granici dozvoljenih odstupanja **RIA OD 30.07.2023.** **PRIMLJENO Z11**
28		NSSU-S2-D2-STR-UP10-RIA-g9182 Podvožnjak na km 157+443,73 Geodetski prijem oplate zida Z9D-Z8D	Radovi izvedeni po projektu i u granici dozvoljenih odstupanja **RIA OD 30.07.2023.** **PRIMLJENO Z9**
29		NSSU-S2-D2-STR-UP10-RIA-g9188 Podvožnjak na km 157+443,73 Geodetski prijem oplate zida Z7D-Z6D	Radovi izvedeni po projektu i u granici dozvoljenih odstupanja **RIA OD 30.07.2023.** **PRIMLJENO Z7**
30		NSSU-S2-D2-STR-OCS-ST9PS-RIA-g010 PS Žednik km 157+224 Geodetski prijem izvedene oplate temeljnih greda i zidova(u osama 1, 4, 6, A, B)	Radovi izvedeni po projektu i u granici dozvoljenih odstupanja
31		NSSU-S2-D2-SUB-RIA-g3221 Denivelacija državnog puta - podvožnjak na km 142+055,00 - km 0+000,00 - km 0+196,40 - saobraćajnica 4 Drobljeni kameni agregat 0-31,5 mm - Geodetska ispitivanja	Radovi izvedeni po projektu i u granici dozvoljenih odstupanja
32		NSSU-S2-D2-SUB-RIA-g3223 Projekat trase pruge i stanica - donji i gornji stroj - Otvorena pruga Bačka Topola - Žednikv- km 146+000,00 - km 147 Geodetski prijem izvedene kosine nasipa leva strana - Geodetska ispitivanja +000,00	Radovi izvedeni po projektu i u granici dozvoljenih odstupanja
33		NSSU-S2-D2-STR-ST9-RIA-g9254 Stanica Žednik Prijem oplate gornje ploče peronskog zida TK12-TK16	Radovi izvedeni po projektu i u granici dozvoljenih odstupanja **RIA OD 01.08.2023.**
34		NSSU-S1-D2-STR-ST6-RIA-g173 Pruga Novi Sad-Subotica ,stanica Vrbas 113+610,13 km Provera oplate zidova perona 2 (113+430-113+450km)	Radovi izvedeni po projektu i u granici dozvoljenih odstupanja

35		NSSU-S1-D2-STR-VIA1-RIA-g2150 Projekat vijadukta u Vrbasu na км 117+155,43 Kontrola oplate stuba (II takt) mesta P4	Radovi izvedeni po projektu i u granici dozvoljenih odstupanja
36		NSSU-S1-D2-STR-OCS-RIA-g0074 Otvorena pruga Vrbas Nova - Lovćenac - Mali Iđoš od km119+800-120+300 Kontrola oplate stubova kontakne mreže za sledeća stubna mesta - Br. stubova: 229, 230, L57, 231, 232 - Geodetski radovi	Radovi izvedeni po projektu i u granici dozvoljenih odstupanja
37		NSSU-S1-D2-STR-OCS-RIA-g0076 Otvorena pruga Vrbas Nova - Lovćenac - Mali Iđoš od km119+800-120+300 Kontrola oplate stubova kontakne mreže za sledeća stubna mesta - Br. stubova: 233, 234, 235, 236 - Geodetski radovi	Radovi izvedeni po projektu i u granici dozvoljenih odstupanja
38		NSSU-S2-D2-SUB-RIA-g3220R Denivelacija atarskog puta - podvožnjak na km 156+453,73 - km 0+000,00 - km 0+197,66 Posteljica - Geodetska ispitivanja	Radovi izvedeni po projektu i u granici dozvoljenih odstupanja
39		NSSU-S2-D2-SUB-RIA-g3228 Projekat trase pruge i stanica - donji i gornji stroj - Otvorena pruga Bačka Topola - Žednikv- km 145+000,00 - km 146+000,00 Geodetski prijem izvedene kosine nasipa leva strana - Geodetska ispitivanja	Radovi izvedeni po projektu i u granici dozvoljenih odstupanja
40		NSSU-S2-D2-SUB-RIA-g3229 Denivelacija atarskog puta - podvožnjak na km 156+453,73 - km 0+000,00 - km 0+197,66 Drobljeni kameni agregat 0-63 mm - Geodetska ispitivanja	Radovi izvedeni po projektu i u granici dozvoljenih odstupanja
41		NSSU-S2-D2-HYD-RIA-g0246 PG13-L, PG13-3D at km 142+200 Geodetski prijem oplate zidova i gornje ploče bunara na kraju kanala	Radovi izvedeni po projektu i u granici dozvoljenih odstupanja
42		NSSU-S2-D2-STR-ST8-RIA-g9272 Pothodnik na stanici Bačka Topola na km 143+504.76 Prijem oplate temeljne ploče peronskog zida TK5-TK6	Radovi izvedeni po projektu i u granici dozvoljenih odstupanja **RIA OD 01.08.2023.**
43		NSSU-S2-D2-STR-OCS-RIA-g0850 km143+283 Prijem oplate temelja stuba kontaktne mreže (brojevi: 70, 71)	Radovi izvedeni po projektu i u granici dozvoljenih odstupanja
44		NSSU-S2-D2-STR-ST7-RIA-g9310 Stanica Lovćenac Prijem oplate peronske ograde između TK19-TK23	Radovi izvedeni po projektu i u granici dozvoljenih odstupanja

45		NSSU-S1-D2-STR-OCS-RIA-g0074 Otvorena pruga Vrbas Nova - Lovćenac - Mali Iđoš od km119+800-120+300 Kontrola oplate stubova kontakne mreže za sledeća stubna mesta - Br. stubova: 229, 230, L57, 231, 232 - Geodetski radovi	Radovi izvedeni po projektu i u granici dozvoljenih odstupanja
46		NSSU-S1-D2-STR-OCS-RIA-g0076 Otvorena pruga Vrbas Nova - Lovćenac - Mali Iđoš od km119+800-120+300 Kontrola oplate stubova kontakne mreže za sledeća stubna mesta - Br. stubova: 233, 234, 235, 236 - Geodetski radovi	Radovi izvedeni po projektu i u granici dozvoljenih odstupanja
47		NSSU-S2-D2-SUB-RIA-g3237 Projekat trase pruge i stanica - donji i gornji stroj - Otvorena pruga Bačka Topola - Žednikv- km 145+000,00 - km 146+000,00 Geodetski prijem izvedene kosine nasipa desna strana - Geodetska ispitivanja	Radovi izvedeni po projektu i u granici dozvoljenih odstupanja
48		NSSU-S2-D2-SUB-RIA-g3238 Projekat trase pruge i stanica - donji i gornji stroj - Otvorena pruga Bačka Topola - Žednikv- km 156+375,00- km 156+440,00 Geodetski prijem sloja ojačanja nasipa - Geodetska ispitivanja	Radovi izvedeni po projektu i u granici dozvoljenih odstupanja
49		NSSU-S2-D2-SUB-RIA-g3239 Denivelacija atarskog puta - podvožnjak na km 156+453,73 - km 0+000,00 - km 0+098,00 - service road Podtlo - Geodetska ispitivanja	Radovi izvedeni po projektu i u granici dozvoljenih odstupanja
50		NSSU-S1-D2-STR-TKO-RIA-g0080 Stanica Vrbas Provera oplate zidova i gornje ploče - TKO 18 (km 113+680)	Radovi izvedeni po projektu i u granici dozvoljenih odstupanja
51		NSSU-S2-D2-STR-UP10-RIA-g9188 Podvožnjak na km 157+443,73 Geodetski prijem oplate zida Z7D-Z6D	Radovi izvedeni po projektu i u granici dozvoljenih odstupanja **PRIMLJENO Z6**
52		NSSU-S2-D2-SUB-RIA-g3240 Denivelacija atarskog puta - podvožnjak na km 156+453,73 - km 0+000,00 - km 0+098,00 - servisna saobraćajnica Posteljica - Geodetska ispitivanja	Radovi izvedeni po projektu i u granici dozvoljenih odstupanja **RIA OD 03.08.2023.**
53		NSSU-S1-D2-STR-OP10-RIA-g182 Projekat nadvožnjaka na km 120+571 Kontrola oplate stuba C1-1	Radovi izvedeni po projektu i u granici dozvoljenih odstupanja **RIA OD 05.08.2023.**

54		NSSU-S1-D2-STR-TKO-RIA-g0082 Station Vrbas Provera oplate zidova i gornje ploče - TKO 16 (km 113+770)	Radovi izvedeni po projektu i u granici dozvoljenih odstupanja
55		NSSU-S2-D2-STR-OCS-RIA-g0864 km142+293-km142+343 Prijem oplate temelja stuba kontaktne mreže (brojevi: 409, 410, L115, L116)	Radovi izvedeni po projektu i u granici dozvoljenih odstupanja **RIA OD 05.08.2023.**
56		NSSU-S2-D2-STR-OCS-RIA-g0866 km142+343-km142+403 Prijem oplate temelja stuba kontaktne mreže (brojevi: 411, 412, L117, L118, L1, L2)	Radovi izvedeni po projektu i u granici dozvoljenih odstupanja **RIA OD 05.08.2023.**
57		NSSU-S2-D2-STR-UP10-RIA-g9405 Podvožnjak na km 157+443,73 Geodetski prijem oplate temeljne ploče Z1R-Z2R-Z3R	Radovi izvedeni po projektu i u granici dozvoljenih odstupanja
58		NSSU-S2-D2-STR-OCS-RIA-g0866 km142+343-km142+403 Prijem oplate temelja stuba kontaktne mreže (brojevi: 411, 412, L117, L118, L1, L2)	Radovi izvedeni po projektu i u granici dozvoljenih odstupanja **RIA OD 05.08.2023.**
59		NSSU-S1-D2-STR-VIA1-RIA-g2162 Projekat vijadukta u Vrbasu na км 117+155,43 Kontrola polozaja lezista P25	Radovi izvedeni po projektu i u granici dozvoljenih odstupanja **RIA OD 05.08.2023.**
60		NSSU-S2-D2-STR-OCS-RIA-g0868 km142+403-km142+459 Prijem oplate temelja stuba kontaktne mreže (brojevi: 1, 2, 3, 4)	Radovi izvedeni po projektu i u granici dozvoljenih odstupanja **RIA OD 06.08.2023**
61		NSSU-S2-D2-STR-UP10-RIA-g9408 Podvožnjak na km 157+443,73 Geodetski prijem oplate temeljne ploče Z4B-Z5B	Radovi izvedeni po projektu i u granici dozvoljenih odstupanja **RIA OD 07.08.2023.**
62		NSSU-S1.13-D2-SUB-RIA-g0639 Servisni put - Nadvožnjak na km 126+976.09 Kontrola završnog sloja nasipa od peska na km 0+100-0+150- Geodetski radovi	Radovi izvedeni po projektu i u granici dozvoljenih odstupanja
63		NSSU-S1.13-D2-SUB-RIA-g0640 Servisni put - Nadvožnjak na km 126+976.09 Kontrola završnog sloja nasipa od peska na km 0+275-0+325- Geodetski radovi	Radovi izvedeni po projektu i u granici dozvoljenih odstupanja
64		NSSU-S1-D2-STR-OCS-RIA-g0082 Otvorena pruga Vrbas Nova - Lovćenac - Mali Iđoš od km125+150-125+275 Kontrola oplate stubova kontakne mreže za sledeća stubna mesta - Br. stubova: 427, 428, 429, 430, 431, 432 - Geodetski radovi	Radovi izvedeni po projektu i u granici dozvoljenih odstupanja

65		NSSU-S1-D2-STR-OP10-RIA-g205 Projekat nadvožnjaka na km 120+571 Kontrola oplate stuba C1-2	Radovi izvedeni po projektu i u granici dozvoljenih odstupanja
66		NSSU-S1-D2-STR-OP10-RIA-g202 Projekat nadvožnjaka na km 120+571 Kontrola oplate I takta stubova C6-1 C6-2	Radovi izvedeni po projektu i u granici dozvoljenih odstupanja
67		NSSU-S1-D2-STR-TKO-RIA-g0085 Stanica Vrbas Provera oplate zidova i gornje ploče - TKO 32 (km 113+715)	Radovi izvedeni po projektu i u granici dozvoljenih odstupanja
68		NSSU-S1-D2-STR-TKO-RIA-g0088 Stanica Vrbas Provera oplate donje ploče - TKO 31 (km 113+680)	Radovi izvedeni po projektu i u granici dozvoljenih odstupanja
69		NSSU-S1-D2-STR-VIA1-RIA-g2169 Projekat vijadukta u Vrbasu na км 117+155,43 Kontrola oplate stuba (I takt) mesta P33	Radovi izvedeni po projektu i u granici dozvoljenih odstupanja
70		NSSU-S2-D2-STR-OCS-ST8PSN-RIA-g007 PSN Bačka Topola km 143+820 Geodetski prijem izvedene oplate temeljnih stopa i traka u osama 1-6(T1-T13)	Radovi izvedeni po projektu i u granici dozvoljenih odstupanja
71		NSSU-S2-D2-STR-ST7-RIA-g9432 Stanica Lovćenac Prijem oplate peronske ograde između TK12-TK18	Radovi izvedeni po projektu i u granici dozvoljenih odstupanja
72		NSSU-S2-D2-STR-ST8-RIA-g9434 Pothodnik na stanici Bačka Topola na km 143+504.76 Prijem oplate gornje ploče peronskog zida TK34-TK30	Radovi izvedeni po projektu i u granici dozvoljenih odstupanja
73		NSSU-S2-D2-STR-ST8-RIA-g9436 Pothodnik na stanici Bačka Topola na km 143+504.76 Prijem oplate peronskog zida TK5-TK6 - druga faza	Radovi izvedeni po projektu i u granici dozvoljenih odstupanja
74		NSSU-S2-D2-STR-VIA2-RIA-g9430 Vijadukt na km 131+830,64 Geodetska provera oplate ivičnih venaca pešačke staze sa leve i desne strane izveđu S10 i S11 (drugi segment)	Radovi izvedeni po projektu i u granici dozvoljenih odstupanja
75		NSSU-S1-D2-STR-TKO-RIA-g0075 Stanica Vrbas	Radovi izvedeni po projektu i u granici dozvoljenih odstupanja **RIA OD 04.08.2023.** **PRIMLJENO TK3 I TK23**

		Provera oplate donje ploče - TKO 2 (km 113+406), TKO 3 (km 113+440), TKO 23 (km 113+440), TKO 24 (km 113+400)	
76		NSSU-S2-D2-STR-VIA2-RIA-g9382 Vijadukt na km 131+830,64 Geodetska provera oplate donje ploče i krila nosača između S2 i S3	Radovi izvedeni po projektu i u granici dozvoljenih odstupanja **RIA OD 06.08.2023.**
77		NSSU-S2-D2-SUB-RIA-g3286 km 128+849.48 do 129+100 Geodetsko snimanje zaštitnog sloja	Radovi izvedeni po projektu i u granici dozvoljenih odstupanja
78		NSSU-S2-D2-SUB-RIA-g3288 km 129+100 do 129+375 Geodetsko snimanje zaštitnog sloja	Radovi izvedeni van granica dozvoljenih odstupanja **ODBIJENO**
79		NSSU-S2-D2-STR-OP19-RIA-g9192 Nadvožnjak za prelazak krupne divljači na km 155+025 Prijem oplate ivične grede	Radovi izvedeni po projektu i u granici dozvoljenih odstupanja **RIA OD 29.07.2023.**
80		NSSU-S1-D2-STR-TKO-RIA-g0090 Stanica Vrbas Provera oplate zidova i gornje ploče - TKO 11 (km 113+720), TKO 17(km 113+720)	Radovi izvedeni po projektu i u granici dozvoljenih odstupanja
81		NSSU-S2-D2-STR-ANW2-RIA-g9510 km 143+825-km144+100 Prijem oplate zvučne barijere broj : Z19-1-Z19-50,	Radovi izvedeni po projektu i u granici dozvoljenih odstupanja **RIA OD 10.08.2023.** **KONTROLISANO 09.07.2023**
82		NSSU-S1-D2-STR-OCS-RIA-g0084 Otvorena pruga Vrbas Nova - Lovćenac - Mali Iđoš at km125+275-125+425 Kontrola oplate stubova kontakne mreže za sledeća stubna mesta - Br. stubova: 433, 434, 435, 436, L105, 437, L106, 438 - Geodetski radovi	Radovi izvedeni po projektu i u granici dozvoljenih odstupanja
83		NSSU-S1-D2-STR-VIA1-RIA-g2164 Projekat vijadukta u Vrbasu na км 117+155,43 Kontrola namontirane oplate rasponske konstrukcije P38-P39	Radovi izvedeni po projektu i u granici dozvoljenih odstupanja **RIA OD 05.08.2023.**
84		NSSU-S2-D2-STR-OP14-RIA-g9419 Nadvožnjak na km 135+112,95 Geodetska provera oplate krila ležišne grede S12	Radovi izvedeni po projektu i u granici dozvoljenih odstupanja **RIA OD 08.08.2023.**
85		NSSU-S2-D2-SUB-RIA-g3283 Denivelacija državnog puta - podvožnjak na km 142+055,00 - km 0+080.00- km 0+128,67 - servisni put 3	Radovi izvedeni po projektu i u granici dozvoljenih odstupanja **RIA OD 08.08.2023.**

		Posteljica - Geodetska ispitivanja	
86		NSSU-S2-D2-STR-UP10-RIA-g9515 Podvožnjak na km 157+443,73 Geodetski prijem oplate zida Z1R-Z3R-Z5B	Radovi izvedeni po projektu i u granici dozvoljenih odstupanja
87		NSSU-S2-D2-STR-OCS-ST9PS-RIA-g012-R3 PS Žednik km 157+224 Geodetski prijem izvedene oplate stubova(C1-C18) i zidova(u osi 4)	Radovi izvedeni po projektu i u granici dozvoljenih odstupanja
88		NSSU-S1-D2-STR-OP10-RIA-g207 Projekat nadvožnjaka na km 120+571 Kontrola oplate stuba C1-3	Radovi izvedeni po projektu i u granici dozvoljenih odstupanja **RIA OD 09.08.2023.**
89		NSSU-S1-D2-STR-OP10-RIA-g209 Projekat nadvožnjaka na km 120+571 Kontrola oplate I takta stuba C4	Radovi izvedeni po projektu i u granici dozvoljenih odstupanja **RIA OD 09.08.2023.**
90		NSSU-S1-D2-STR-OCS-RIA-g0086 Otvorena pruga Vrbas Nova - Lovćenac - Mali Iđoš na km125+475-125+520 Kontrola oplate stubova kontakne mreže za sledeća stubna mesta - Br. stubova: 439, 440, 441, L107, 442, L108	Radovi izvedeni po projektu i u granici dozvoljenih odstupanja
91		NSSU-S2-D2-STR-ANW2-RIA-g9510 km 143+825-km144+100 Prijem oplate zvučne barijere broj : Z19-1-Z19-50,	Radovi izvedeni po projektu i u granici dozvoljenih odstupanja **PRIMLJENO km 144+641 – 144+775**
92		NSSU-S1-D2-STR-TKO-RIA-g0090 Stanica Vrbas Provera oplate zidova i gornje ploče - TKO 11 (km 113+720), TKO 17(km 113+720)	Radovi izvedeni po projektu i u granici dozvoljenih odstupanja **RIA OD 09.08.2023.** **PROMLJENO TKO11**
93		NSSU-S1-D2-STR-VIA1-RIA-g2183 Projekat vijadukta u Vrbasu na км 117+155,43 Kontrola oplate (pod) rasponske konstrukcije P6-P7	Radovi izvedeni po projektu i u granici dozvoljenih odstupanja
94		NSSU-S2-D2-STR-ST8-RIA-g9512 Pothodnik na stanici Bačka Topola na km 143+504.76 Prijem oplate ploče peronskog zida TK4-TK5 i TK34-TK35	Radovi izvedeni po projektu i u granici dozvoljenih odstupanja
95		NSSU-S2-D2-STR-VIA2-RIA-g9536 Vijadukt na km 131+830,64 Geodetska provera oplate ivičnih venaca pešačke staze sa leve i desne strane izveđu S9 i S10 (drugi segment)	Radovi izvedeni po projektu i u granici dozvoljenih odstupanja

96		NSSU-S2-D2-STR-UP10-RIA-g9532 Podvožnjak na km 157+443,73 Geodetski prijem oplate zida Z2R-Z4B	Radovi izvedeni po projektu i u granici dozvoljenih odstupanja
97		NSSU-S1-D2-STR-OCS-RIA-g0086 Otvorena pruga Vrbas Nova - Lovćenac - Mali Iđoš na km125+475-125+520 Kontrola oplate stubova kontakne mreže za sledeća stubna mesta - Br. stubova: 439, 440, 441, L107, 442, L108	Radovi izvedeni po projektu i u granici dozvoljenih odstupanja
98		NSSU-S2-D2-STR-ST8-RIA-g9534 Pothodnik na stanici Bačka Topola na km 143+504.76 Prijem oplate gornje ploče peronskog zida TK30-TK27	Radovi izvedeni po projektu i u granici dozvoljenih odstupanja
99		NSSU-S2-D2-STR-OCS-RIA-g0880 km156+441 Prijem oplate temelja stuba kontaktne mreže (brojevi: 27, 28)	Radovi izvedeni po projektu i u granici dozvoljenih odstupanja
100		NSSU-S2-D2-STR-ST8-RIA-g9614 Pothodnik na stanici Bačka Topola na km 143+504.76 Prijem oplate gornje ploče peronskog zida TK25-TK27	Radovi izvedeni po projektu i u granici dozvoljenih odstupanja
101		NSSU-S1-D2-STR-TKO-RIA-g0100 Stanica Vrbas Provera oplate zidova i gornje ploče - TKO 31 (km 113+680)	Radovi izvedeni po projektu i u granici dozvoljenih odstupanja
102		NSSU-S1-D2-STR-OP10-RIA-g246 Projekat nadvožnjaka na km 120+571 Kontrola oplate II takta stuba C4	Radovi izvedeni po projektu i u granici dozvoljenih odstupanja
103		NSSU-S1-D2-STR-OP10-RIA-g248 Projekat nadvožnjaka na km 120+571 Kontrola oplate stuba C8-3	Radovi izvedeni po projektu i u granici dozvoljenih odstupanja
104		NSSU-S1-D2-STR-OCS-RIA-g0092 Otvorena pruga Vrbas Nova - Lovćenac - Mali Iđoš at km125+870-125+970 Kontrola oplate stubova kontakne mreže za sledeća stubna mesta - Br. stubova: 455, 456, L109, 457, L110, L111 - Geodetski radovi	Radovi izvedeni po projektu i u granici dozvoljenih odstupanja
105		NSSU-S1-D2-STR-VIA1-RIA-g2191 Projekat vijadukta u Vrbasu na км 117+155,43 Kontrola oplate kvadera i polozaj lezista P24	Radovi izvedeni po projektu i u granici dozvoljenih odstupanja

106		NSSU-S1-D2-STR-VIA1-RIA-g2190 Projekat vijadukta u Vrbasu na км 117+155,43 Kontrola oplate kvadera i polozaj lezista P28	Radovi izvedeni po projektu i u granici dozvoljenih odstupanja
107		NSSU-S2-D2-SUB-RIA-g3313 km 129+100 do 129+475 Geodetsko snimanje zaštitnog sloja	Radovi izvedeni po projektu i u granici dozvoljenih odstupanja
108		NSSU-S2-D2-SUB-RIA-g3315 km 129+500 do 129+800 Geodetsko snimanje zaštitnog sloja	Radovi izvedeni po projektu i u granici dozvoljenih odstupanja
109		NSSU-S2-D2-SUB-RIA-g3317 km 129+800 to 130+250 Geodetsko snimanje zaštitnog sloja	Radovi izvedeni po projektu i u granici dozvoljenih odstupanja
110		NSSU-S2-D2-STR-OP19-RIA-g9618 Nadvožnjak za prelazak krupne divljači na km 155+025 Prijem oplate niskog zida	Radovi izvedeni po projektu i u granici dozvoljenih odstupanja
111		NSSU-S2-D2-STR-ST8-RIA-g9554 Stanica Bačka Topola Prijem oplate zidova i gornje ploče okna TK19	Radovi izvedeni po projektu i u granici dozvoljenih odstupanja
112		NSSU-S2-D2-STR-VIA2-RIA-g9640 Vijadukt na km 131+830,64 Geodetska provera oplate donje ploče i krila nosača između S2 i S1	Radovi izvedeni po projektu i u granici dozvoljenih odstupanja
113		NSSU-S2-D2-STR-OCS-RIA-g0901 km131+830 Geodetska provera kontaktne mreže na gornjoj ploči između S4-S3	Radovi izvedeni po projektu i u granici dozvoljenih odstupanja
114		NSSU-S2-D2-STR-ST8-RIA-g9614 Pothodnik na stanici Bačka Topola na km 143+504.76 Prijem oplate gornje ploče peronskog zida TK25-TK27	Radovi izvedeni po projektu i u granici dozvoljenih odstupanja **NASTAVAK RIA g9614**
115		NSSU-S2-D2-STR-ST9-RIA-g9646 Stanica Žednik Prijem oplate gornje ploče peronskog zida TK12-TK11	Radovi izvedeni po projektu i u granici dozvoljenih odstupanja
116		NSSU-S1-D2-STR-OCS-RIA-g0094 Otvorena pruga Vrbas Nova - Lovćenac - Mali Iđoš at km125+920-126+020 Kontrola oplate stubova kontakne mreže za sledeća stubna mesta - Br. stubova: 458, L112, L113, 459, L114, 460 - Geodetski radovi	Radovi izvedeni po projektu i u granici dozvoljenih odstupanja

117		NSSU-S1-D2-STR-OP10-RIA-g263 Projekat nadvožnjaka na km 120+571 Kontrola oplate stuba C8-3	Radovi izvedeni po projektu i u granici dozvoljenih odstupanja
118		NSSU-S1-D2-STR-OP10-RIA-g261 Projekat nadvožnjaka na km 120+571 Kontrola oplate stuba C6-II takt	Radovi izvedeni po projektu i u granici dozvoljenih odstupanja
119		NSSU-S1-D2-STR-VIA1-RIA-g2200 Projekat vijadukta u Vrbasu na км 117+155,43 Kontrola oplate gornje ploce rasponske konstrukcije P26-P27	Radovi izvedeni po projektu i u granici dozvoljenih odstupanja
120		NSSU-S2-D2-SUB-RIA-g3375 Projekat trase pruge i stanica - donji i gornji stroj - Otvorena pruga Bačka Topola - Žednikv-km 155+000,00 - km 155+075,00 Geodetski prijem sloja ojačanja nasipa - Geodetska ispitivanja	Radovi izvedeni po projektu i u granici dozvoljenih odstupanja
121		NSSU-S1-D2-STR-TKO-RIA-g0102 Stanica Vrbas Provera oplate zidova i gornje ploče - TKO 34 (km 113+680), TKO 35 (km 113+700)	Radovi izvedeni po projektu i u granici dozvoljenih odstupanja
122		NSSU-S1-D2-STR-ST6-RIA-g201 Pruga Novi Sad-Subotica ,stanica Vrbas 113+610,13 km Provera oplate stope perona 3 (113+797-113+767 km)	Radovi izvedeni po projektu i u granici dozvoljenih odstupanja
123		NSSU-S2-D2-STR-ST9-RIA-g9646 Stanica Žednik Prijem oplate gornje ploče peronskog zida TK12-TK11	Radovi izvedeni po projektu i u granici dozvoljenih odstupanja **DRUGI DEO RIA g9646**
124		NSSU-S1-D2-STR-OCS-RIA-g0096 Otvorena pruga Vrbas Nova - Lovćenac - Mali Iđoš at km125+020-126+120 Kontrola oplate stubova kontakne mreže za sledeća stubna mesta - Br. stubova: 461, 462, 463, 464, 465, 466 - Geodetski radovi	Radovi izvedeni po projektu i u granici dozvoljenih odstupanja
125		NSSU-S1-D2-STR-OP10-RIA-g263-R1 Projekat nadvožnjaka na km 120+571 Kontrola oplate stuba C8-3	Radovi izvedeni po projektu i u granici dozvoljenih odstupanja
126		NSSU-S2-D2-HYD-RIA-g0254 PG20-L, PG20-D at km 152+350 Geodetski prijem zidova i gornje ploče bunara na kraju kanala	Radovi izvedeni po projektu i u granici dozvoljenih odstupanja **RIA OD 15.08.2023.**

127		NSSU-S2-D2-STR-ST8-RIA-g9683 Pothodnik na stanici Bačka Topola na km 143+504.76 Prijem oplate gornje ploče peronskog zida TK1-TK4	Radovi izvedeni po projektu i u granici dozvoljenih odstupanja
128		NSSU-S2-D2-STR-ST9-RIA-g9674 Stanica Žednik Prijem oplate gornje ploče peronskog zida TK9-TK11	Radovi izvedeni po projektu i u granici dozvoljenih odstupanja
129		NSSU-S1-D2-STR-OP10-RIA-267g Projekat nadvožnjaka na km 120+571 Kontrola oplate lezisne grede stubnog mesta C5	Radovi izvedeni po projektu i u granici dozvoljenih odstupanja
130		NSSU-S1-D2-STR-OP10-RIA-270g Projekat nadvožnjaka na km 120+571 Kontrola oplate I takta stuba C7	Radovi izvedeni po projektu i u granici dozvoljenih odstupanja
131		NSSU-S1-D2-STR-OP10-RIA-287g Projekat nadvožnjaka na km 120+571 Kontrola oplate lezisne grede stubnog mesta C4	Radovi izvedeni po projektu i u granici dozvoljenih odstupanja
132		NSSU-S1-D2-STR-ST6-RIA-g214 Pruga Novi Sad-Subotica ,stanica Vrbas 113+610,13 km Provera oplate zidova perona 3 (113+769-113+727 km)	Radovi izvedeni po projektu i u granici dozvoljenih odstupanja
133		NSSU-S2-D2-ARC-ST8-CRSC-RIA-g209 Zgrada za smeštaj SS i TK opreme Železnička stanica Bačka Topola Geodetska kontrola oplate pre betoniranja temeljnih zidova	Radovi izvedeni po projektu i u granici dozvoljenih odstupanja
134		NSSU-S2-D2-STR-ST9-CRSC-RIA-g204 Rekonstrukcija i dogradnja zgrade za SS i TK u železničkoj stanici Žednik Geodetski prijem kanala i šahtova	Radovi izvedeni po projektu i u granici dozvoljenih odstupanja
135		NSSU-S2-D2-STR-ST9-RIA-g9674 Stanica Žednik Prijem oplate gornje ploče peronskog zida TK9-TK11	Radovi izvedeni po projektu i u granici dozvoljenih odstupanja
136		NSSU-S1-D2-STR-VIA1-RIA-g2210 Projekat vijadukta u Vrbasu na км 117+155,43 Kontrola oplate sandučaste grede P24 i P25	Radovi izvedeni po projektu i u granici dozvoljenih odstupanja

4.2.8. Radovi na termotehničkim i mašinskim instalacijama

Projekat izmeštanja i zaštite gasovoda JP "VRBAS-GAS"

- **km 116+905.**
  - Betoniranje AB u zoni nove trase gasovoda, još uvek nije izvedeno u potpunosti. Nakon poslatog zvaničnog dopisa, u zoni koja nije zaštićena, Izvođač je nasuo krupno kamenje i izvodi radove na izradi stubnog mesta br. 14. U izveštajnom periodu je u ovoj zoni i formiran privremeni pristupni put i time dodatno ugrozio gasovod.

Projekat izmeštanja i zaštite gasovoda koji su u nadležnosti JP "Srbijagas"-a

- **km 163+238:**
  - Završeni su radovi na izmeštanju.
- **km 113+168:**
  - Završeni su radovi na izmeštanju.

Projekat izmeštanja i zaštite gasovoda "BEOGAS" d.o.o.

- Izmeštanje i zaštita gasovoda prema PZI 6/5.4 još uvek nije započeta.
- Na stacionaži km 142+604, Izvođač je izvršio šlicovanje trase gasovoda radi utvrđivanja realnog položaja gasovoda. Rezultati i geodetski snimak su prosleđeni Projektantu radi provere i davanja mišljenja. Projektant je utvrdio da je postojeća zaštitna cev potrebne dužine i nije neophodno postavljanje nove. Kako je predviđeno postavljanje dodatnih ind. koloseka neophodno je izmestiti desnu (istočnu) odušnu cev za najmanje 8 m.
- Prema planu podizvđača "DIS niskogradnja" svi radovi će biti obavljeni u septembru 2023. jer isti ne utiču direktno na ostale radove na trasi pruge.

4.2.9. Mostovi i inženjerske konstrukcije

<u>Podvožnjak na km 113+327,64</u>

- Nasipanje i nabijanje u slojevima cementne stabilizacije iza kampada zatvorenih ramova.
- Proktorov opit.

Propust na km 113+547,78

- Radovi na nasipanju objekta. Nadzorni organ podsetio izvođača na ne završene delove propusta.

Propust na km 114+579,38

- Radovi na nasipanju.

Galerija na km 114+716,45

- Izrada jastuka šipova 24, 25 i 26. Priprema za DLT test.
- Priprema za DLT ispitivanje šipova 24, 25 i 26.

Vijadukt na km 117+155,43

Osa 4

- Betoniranje stuba, II takt.

Osa 5

- Montaža skele sanduka.

Osa 6

- Montaža oplate sanduka.
- Armiranje donje ploče i zidova sanduka.

Osa 7

- Armiranje sanduka.
- Betoniranje donje ploče i zidova sanduka.
- Armiranje gornje ploče sanduka.

Osa 8

- Betoniranje stuba, II takt.
- Montaža skele oplate sanduka.
- Montaža oplate sanduka.

Osa 9

- Betoniranje stuba, II takt.
- Montaža oplate sanduka.

Osa 12

- Armiranje ležišne grede.

Osa 14

- Betoniranje stuba, I takt.
- Betoniranje stuba, II takt.

Osa 17

- Betoniranje stuba, II takt.

Osa 19

- Armiranje ležišne grede grede.

Osa 24

- Montaža oplate sanduka.
- Armiranje donje ploče i zidova.

Osa 25

- Montaža skele sanduka.
- Armiranje donje ploče i zidova sanduka.
- Betoniranje donje ploče i zidova sanduka.

Osa 26

- Armiranje sanduka.
- Betoniranje donje ploče i zidova sanduka.
- Armiranje gornje ploče sanduka.

Osa 27

- Montaža oplate sanduka.

Osa 29

- Betoniranje stuba, II takt.

Osa 33

- Betoniranje stuba, I takt.
- Betoniranje stuba, II takt.

Osa 34

- Izrada betonskog čepa unutar iskopa.
- Armiranje naglavne grede.

Osa 35

- Iskop i krajcovanje šipova.

Osa 36

- Betoniranje stuba, I takt.

Osa 37

- Montaža oplate sanduka.

Osa 38

- Montaža oplate sanduka.
- Armiranje donje ploče i zidova sanduka.
- Betoniranje donje ploče i zidova sanduka.

Osa 40

- Armiranje sanduka.
- Betoniranje donje ploče i zidova sanduka.
- Montaža oplate gornje ploče sanduka.
- Betoniranje gornje ploče sanduka.

Osa 41

- Montaža oplate sanduka.

Podvožnjak na km 118+708,31

- Betoniranje pešačkih staza unutar podvožnjaka.
- Priprema za asfaltiranje.
- Asfaltiranje podvožnjaka.
- Prilikom iskopa za crpnu stanicu, oštećena izolacija. Nadzorni organ naložio saniranje.

Nadvožnjak na km 120+571,30

- Armiranje naglavne grede S1 i S8.
- Armiranje stubova ose S6, I takt.
- Betoniranje naglavne grede S1 i stubova S5, I takt.
- Izrada montažnih nosača.
- Izrada montažnih nosača RK (i utezanje).
- Betoniranje naglavne grede S8.
- Betoniranje stuba S1-1, S1-2, S1-3 i S8-1
- Betoniranje stubova S4 i S6, I takt.
- Betoniranje stubova S5, II takt.
- Betoniranje stubova S2 i S7, I takt.
- Betoniranje stubva S4, S5 i S6, II takt.
- Betoniranje stuba S8-2 i S8-3.
- Betoniranje ležišne grede S5.
- Izrada montažnih nosača.

Nadvožnjak na km 126+976,09

- Izrada montažnih nosača RK.

Nadvožnjak na km 131+245,45

- Montaža „omnia“ ploča između nosača RK.
- Armiranje ploče RK.

Vijadukt na km 131+830,64

- Armiranje sanduka G1, G2 i G14.
- Betoniranje donje plioče i zidova sanduka G4 i G6.
- Prednaprezanje sanduka G13.
- Betoniranje gornje ploče sanduka G4.
- Montaža armature donje ploče i zdiva sanduka G1, G2 i G15.
- Betoniranje donje ploče i zidova sanduka G3.
- Betoniranje gornje ploče sanduka G14.
- Betoniranje revizionih staza na sanduku P10
- Armiranje donje ploče i zidova sanduka G1 i G15.
- Betoniranje donje ploče i zidova sanduka G3 i G4.
- Betoniranje gornje ploče G4.
- Utezanje nosača G14.
- Betoniranje revizionih staza na sanduku.

Nadvožnjak na km 135+112,95

- Nanošenje MMA hidroizolacije ispod pešačkih staza nosača S8-S12.
- Betoniranje krila i zida obalnog stuba S12.
- Armiranje revizionih staza.
- Betoniranje druge faze ploče S8-S12.

Nadvožnjak na km 137+300,00 (Ecoduct)

- Montaža skele ljuske.

Nadvožnjak na km 139+003,02

- Izrada montažnih nosača RK.
- Izrada montažnih nosača.
- Ugradnja omnia ploča.

Kontaktna mreža

km114+574,4 – km128+520

Temelji KM			Sidra KM
229	269	309	L57
230	270	310	L59
231	271	311	L60
232	272	312	L67
233	273	313	L68
234	274	314	L69
235	275	315	L70
236	276	316	L70
239	277		L71
240	278		L72
241	279		L75
242	280		L76
259	281		L58
260	282		
261	283		
262	284		
263	303		
264	304		
265	305		
266	306		
267	307		
268	308		

Temelji KM		Sidra KM
423	436	L103
424	437	L104
425	438	L105
426	439	L106
427	440	L107
428	441	L108
429	442	
430	443	
431	444	
432	445	
433	446	
434	447	
435	448	

Temelji KM		Sidra KM
449	461	L109
450	462	L110
451	463	L111
452	464	L112
453	465	L113
454	466	L114
455	467	L115
456	468	L116
457	469	
458	470	
459	471	
460	472	

142+055,50 km – Podvožnjak

- Sanacija PVC hidroizolacione folije na zidovima objekta

142+712,52 km – Podvožnjak

- Brušenje zidova objekta

- Farbanje zidova i plafona objekta
- Montaža ograde na zidovima objekta

147+137,33 km – Nadvožnjak

- Betoniranje glavnog montažnog nosača 3b i 3a1
- Postavljanje armature potpornog zida K4
- Betoniranje glavnog montažnog nosača 3a2 i 3a3
- Postavljanje armature potpornog zida K2 i K4
- Postavljanje oplate kvadera u osama S1, S2, S10 i S11
- Betoniranje glavnog montažnog nosača 3a4
- Postavljanje oplate potpornog zida K2 i K4
- Betoniranje kvadera u osama S1, S2, S10 i S11
- Betoniranje potpornog zida K2 i K4
- Betoniranje glavnog montažnog nosača 3a5 i 3a6



152+282,46 km – Nadvožnjak

- Postavljanje oplate poprečnih greda S5, S6 i S7
- Postavljanje oplate poprečne grede S8
- Postavljanje armature kolovozne ploče S5 – S6
- Betoniranje poprečnih greda S5, S6 i S7

156+453km – Podvožnjak

- Brušenje zidova objekta
- Nasipanje i nabijanje kamenog i zemljanog materijala oko crpne stanice
- Montaža ograde na zidovima objekta
- Odrađivanje PUL OF testa na ugrađenoj MMA membrani
- Postavljanje armature pešačke staze na gornjoj ploči zatvorenog rama
- Premazivanje zidova bitumenom sa unutrašnje strane, do visine kolovoza

157+443,73 km – Podvožnjak

- Mašinski iskop za kampade U19 – U23 (desno)
- Postavljanje armature zidova Z7, Z9, Z10 i Z11 (desno)
- Betoniranje donje ploče kampada Z6b i Z8b (desno)
- Odrađivanje PUL OF testa na ugrađenoj MMA membrani
- Postavljanje oplate zidova kampada Z7b, Z9-Z11 (desno)
- Betoniranje zidova kampada Z7b, Z9-Z11 (desno)
- Postavljanje oplate zidova kampada Z6b, Z8b i Z10 (desno)
- Mašinski iskop za kampade Z1 – Z4 (desno)
- Geomehaničko ispitivanje podtla iskopanih kampada
- Izrada sloja mršavog betona na delu iskopanih kampada
- Mašinski iskop za kampade U23 – U24 (desno)

160+094,84 km – Nadvožnjak

- Brušenje donje površine nadvožnjaka

163+566,25 km – Nadvožnjak

- Postavljanje cevi za odvod
- Postavljanje ograde na nadvožnjaku

4.3. Radovi na deonici Naumovićevo (ulaz) – Subotica

4.3.1. Radovi u infrastrukturnim objektima u službenim mestima

- Radovi na izgradnji pothodnika u Numovićevu - stacionaža: km 166+446.80:
  - Radovi na izgradnji konstrukcije koji su mogli biti izvedeni s obzirom na uslove gradilišta su u najvećoj meri izvedeni.
  - Radovi na kampadama 2 i 1 nisu mogući dok se ne izmesti postojeća mobilna fabrika betona Karin komerc-a.
- U izveštajnom periodu nastavljeni su radovi na izgradnji dela peronskih zidova i TK okana u stanici Naumovićevo.

- Radovi su u najvećoj meri, završeni. Nakon preciznog geodetskog merenja potrebno je izvršiti potrebne korekcije izvedenih kruna zidova.
- Napomena: Izvršena je kontrola izvedenog stanja od strane godetskog nadzora, u toku je provera rezultata snimanja, od strane nadzora za gornji stroj, da li su uočena odstupanja u granicama tolerancije. Očekuje se i zahtevano je da izvođač izvrši kontrolu izvedenih radova.

- U izveštajnom periodu na staničnoj zgradi u stanici Naumovićevo završeni su radovi na rekonstrukciji drvene krovne konstrukcije i ugradnji natprozornih greda. Trenutno se izvode arhitektonski radovi. Izvođač priprema ponudu po tehničkim rešenjima za radove koji nisu obuhvaćeni projektima.
- U izveštajnom periodu nisu izvođeni radovi na izgradnji pothodnika u stanici Subotica – putnička, stacionaža: km 176+610.91.
  - Priprema se armatura donje ploče kampade 4A i zidova lift okna.
  - Izbetonirana je donja ploča kampade 4A i dva takta zidova lift okna. Izvedena je zaštita hidroizolacije gornje ploče kampada 6 i 5.
  - Izvedena je hidroizolacija i zaštita hidroizolacije delova zidova lift okna kako bi se otvorio prostor za izradu dela klina.
- U izveštajnom periodu nastavljeni su radovi na izgradnji peronskih zidova i TK okana u stanici Subotica.
  - Izbetoniran je deo zidova na pojedinim sekcijama peronskih zidova, kao i TK šahtovi perona IV i perona III.
  - Napomena: Gedetska mreža je formirana i prihvaćena, očekuje se kontrola izvedenog stanja od strane godetskog nadzora i izvođača.
- U izveštajnom periodu nastavljeni su radovi na izgradnji zgrade ETP – deonica kontaktne mreže Subotica, stacionaža: od km 176+421.26 do 176+483.10
  - U toku je priprema konstrukcije LMT Fert međuspratne tavanice.
  - Izbetonirana je Fert međuspratna tavanica, priprema se armatura stubova u nivou sprata.
  - Izbetoniran je deo stubova u nivou sprata.
- Na staničnoj zgradi u stanici Subotica nastavljeni su radovi na rekonstrukciji krovne konstrukcije, u toku je izvođenje arhitektonskih radova.
  - Izvođač je naišao na više problema vezanih za stanje međuspratnih konstrukcija, očekuje se dostavljanje tehničkih rešenja za iste.
- U izveštajnom periodu su nastavljeni radovi na izgradnji pothodnika u stanici Subotica – teretna, stacionaža: km 175+819.48.
  - Izbetonirani su delovi zidova kampada faze I (kampade od 5 do 10) i pripremljena je armatura gornje ploče.
  - Pripremljena je armatura gornje ploče na kampadama faze I.
- U izveštajnom periodu nisu izvođeni radovi na izgradnji službene zgrade za Srbija Kargo, IŽS, Carinu, Mup i inspekcije u železničkoj stanici Subotica teretna, stacionaža: km 175+778.78.
- U izveštajnom periodu nastavljeni su radovi na rekonstrukciji zgrade za SS i TK u železničkoj stanici Subotica teretna, stacionaža: km 176+200.16
  - Izvršeno je armiranje temeljne konstrukcije dogradnje, radovi rekonstrukcije postojećeg dela se trenutno ne izvode.
  - Izvršeno je betoniranje dela temeljne konstrukcije dogradnje, radovi rekonstrukcije postojećeg dela se trenutno ne izvode.

- U izveštajnom periodu nastavljeni su radovi na izgradnji tri zgrade za TK opremu: Subotica (stacionaža: km 179+373.25), Novi grad (stacionaža: km 171+694.01) - izrađuje se zaštita hidroizolacije , Kelebija (stacionaža: km 184+378.53) nije bilo novih radova. Izbetonirana je kompletna temeljna konstrukcija. Pripremljena je podloga za izradu podne ploče.
- U izveštajnom periodu nastavljeni su zemljani radovi na izgradnji zgrade PS Subotica, stacionaža: km 177+300.
  - Izvedena je temeljna konstrukcija i AB stubovi do nivoa greda.
  - Pripremljena je armatura podne ploče prizemlja.
  - Izbetonirani su zidovi kanala i delovi AB ramova konstrukcije.
- U izveštajnom periodu nastavljeni su radovi na izgradnji zgrade i rekonstrukciji spoljnjeg postrojenja elektrovučne podstanice - EVP Subotica, stacionaža: km 167+928.50
  - Izvršeno je zidanje zidova, priprema se AB konstrukcija sprata.
  - Nastavljeno je zidanje zidova, izbetonirana je podna ploča
  - Pripremljena je AB konstrukcija sprata objekta za betoniranje.
- U toku nedelje nije bilo radova na izgradnji zgrade PSN Kelebija, stacionaža: km 184+380.60:
  - Projektant je dostavio rešenje kolizije sa krilnim zidom propusta za životinje i izvođač treba da pristupi izvođenju radova.
  - Kolizija sa krilnim zidom propusta za životinje je rešena.
- Radovi na izgradnji TKK okana duž trase se izvode, veći broj šahtova je u različitoj fazi izvođenja.

Arhitektonski radovi

SUBOTICA

<u>Radovi na staničnoj zgradi Subotica</u>

- obijanje maltera sa zidova na prizemlju
- montaža 160 m2 skele na peronskoj strain
- nastavak izrade ukrasa na fasadi
- izrada šembrana oko prozora i vrata
- obijanje sokle na fasadnim zidovima
- demontaža kompletne stolarije na fasadi sprata
- čišćenje tavanskog prostora
- podščavanje krova K-2 i K-6 OSB pločama
- podaščavanje delova tavana
- donošenje rešenja za 80% trule krovne konstrukcije krova K-3
- čišćenje otpada I šuta sa tavana
- osiguravanje krovne konstrukcije krova K-5
- umetanje gredica između rogova krova K-6 zbog oslanjanja OSB ploča
- podaščavanje krovne konstrukcije krova K-6
- zamena dotrajalih rogova na krovu K-3 , ukupno 11 komada
- nastavak obrade špaletni malterom na prozorima
- kontrola debljine termo maltera na fasadi
- završetak podščavanje krova K-5 i K-6 OSB pločama
- demontaža portal na desnom ulazu i dela stolarije na prizemlju
- završena skela na ukupnoj dužini fasade peronske strane

- nastavak obijanja maltera na fasadi peronske strane
- malterisanje fasade termo malterom sa peronske strane
- demontaža pokrivača čelične peronske nadstrešnice
- podaščavanja krovaK-5 (priprema za krovni pokrivač)
- radovi na krovnoj konstrukciji krova K-3 i K-5 (popravak i zamena delova krovne konstrukcije
- čišćenje tavanskog prostora ipod krova K-3 i podaščavanje tavanske konstrukcije

NAUMOVIĆEVO

Radovi na staničnoj zgradi Naumovićevo

- obijanje komplet maltera sa unutrašnje strane fasadnih zidova
- zidanje obrušenog dimnjaka
- zidanje i obrada dimnjaka iznad krova
- limarski radovi na krovu
- pokrivanje krova biber crepom
- opšivanje dimnjaka limom –iznad krova
- nastavak radova na pokrivanju krova
- izrada betonskog kosog serklaža na kalkanskim-tavanskim zidovima
- opšivanje dela krova limom
- montaža skele za rušenje dimnjaka na tavanu

4.3.2. Radovi na donjem stroju

Stanica Naumovićevo (km 165+943.07 - km 167+585,96)

- Nije bilo radova na donjem stroju

Otvorena pruga Naumovićevo - Subotica (km 167+585,96 - km 174+174,98)

- Nije bilo radova na donjem stroju

Stanica Subotica (km 174+174,98 - km 177+300,00)

- Radovi na izradi prelaznog sloja od km 176+575 do km 176+800 (krajnje desno)
- Radovi na izradi prelaznog sloja od km 176+650 do km 176+830 (po osovini)
- Radovi na izradi prelaznog sloja od km 176+875 do km 176+975 (po osovini)
- Radovi na izradi zaštitnog sloja od km 175+975 do km 176+175 (krajnje desno)
- Radovi na izradi iskopa i obradi podtla od km 175+875 do km 175+975 (krajnje desno)
- Radovi na izradi prelaznog sloja od km 175+875 do km 175+975 (krajnje desno)
- Radovi na izradi prelaznog sloja od km 176+300 do km 176+400 (desno)
- Radovi na izradi prelaznog sloja od km 176+600 do km 176+625 (desno)
- Radovi na izradi prelaznog sloja od km 176+830 do km 177+225 (po osovini)
- Radovi na izradi zaštitnog sloja od km 175+875 do km 175+975 (krajnje desno)

Otvorena pruga Subotica – Državna granica(Kelebija) (km 177+300 - km 184+634,98)

- Nije bilo radova na donjem stroju

Stanica Subotica (km 167+585,96 - km 174+174,98)

Radovi na izradi prelaznog sloja od km 176+650 do km 176+830 (po osovini)



Radovi na izradi prelaznog sloja od km 176+875 do km 176+975 (po osovini)

Radovi na izradi zaštitnog sloja od km 175+975 do km 176+175 (krajnje desno)

Radovi na izradi prelaznog sloja od km 176+300 do km 176+400 (desno)

Radovi na izradi prelaznog sloja od km 176+830 do km 177+225 (po osovini)

Radovi na izradi zaštitnog sloja od km 175+875 do km 176+975 (krajnje desno)

Izvršena su geomehanička ispitivanja i u skladu sa rezultatima merenja izvršen je prijem podtla i izvedenih slojeva nasipana na sledećim deonicama:

Stanica Naumovićevo (km 165+943.07 - km 167+585,96)

- Podtlo:
  - Nije bilo ispitivanja
- Nasip:
  - Nije bilo ispitivanja
- Sloj ojačanja:
  - Nije bilo ispitivanja
- Prelazni sloj:
  - Nije bilo ispitivanja
- Zaštitni sloj:
  - Nije bilo ispitivanja

Otvorena pruga Naumovićevo - Subotica (km 167+585,96 - km 174+174,98)

- Podtlo:
  - Nije bilo ispitivanja
- Nasip:
  - Nije bilo ispitivanja
- Sloj ojačanja:
  - Nije bilo ispitivanja
- Prelazni sloj:
  - Nije bilo ispitivanja
- Zaštitni sloj:
  - Nije bilo ispitivanja

Stanica Subotica (km 174+174,98 - km 177+300,00)

- Podtlo:
  - Izvršen je prijem podtla od km 175+875 do km 175+975 (krajnje desno)
- Sloj ojačanja:
  - Nije bilo ispitivanja
- Prelazni sloj:

- Izvršen je prijem prelaznog sloja od km 176+650 do km 176+830 (po osovini)
- Izvršen je prijem prelaznog sloja od km 176+875 do km 176+975 (po osovini)
- Izvršen je prijem prelaznog sloja od km 175+875 do km 175+975 (krajnje desno)
- Izvršen je prijem prelaznog sloja od km 176+300 do km 176+400 (desno)
- Izvršen je prijem prelaznog sloja od km 176+600 do km 176+625 (desno)
- Izvršen je prijem prelaznog sloja od km 176+830 do km 177+225 (po osovini)

- Zaštitni sloj:
  - Izvršen je prijem zaštitnog sloja od km 175+975 do km 176+175 (krajnje desno)
  - Izvršen je prijem zaštitnog sloja od km 175+875 do km 175+975 (krajnje desno)

Otvorena pruga Subotica – Državna granica(Kelebija) (km 177+300 - km 184+634,98)

- Podtlo:
  - Nije bilo ispitivanja
- Nasip:
  - Nije bilo ispitivanja
- Sloj ojačanja:
  - Nije bilo ispitivanja
- Prelazni sloj:
  - Nije bilo ispitivanja

4.3.3. Radovi na gornjem stroju

STANICA SUBOTICA

Na delu puničkog dela stanice Subotica u toku su i radovi na istovaru 66 komada šina koje su dopremljene iz Poljske. Šine su tipa 49E1 i dužine su 120 m.

Šine se istovaruju u sredini 2. koloseka. Do sada su po datumima dopremljene šina za deonicu od Bačke Topole do državne granice. Šine tipa 60E1 su deponovane u Naumovićevu, deo šina 49E1 deponovan u stanici Subotica, a preostali deo u Namovićevu.

Tipa 60E1

1.108x120m=12.960m, 31.10.2022. god.
2.144x120m=17.280m, 09.06.2022. god.
3.252x50m=12.600m, 24.06.2023. god.
4.144x120m=17.280m, 03.07.2023. god
6.144x12m=17.280m, 17.07.2023. god.
7.252x50=12.600m, 28.07.2023.

Tipa 491

1.44x120m=5.280m, 31.10.2023. god.
5.48x120m=5.760m, 12.07.2023. god.
8.176x120m=21.120m, 01.08.2023. god.
9.176x120=21.120m, 01.08.2023god.

Što se tiče prijema materijala izvršen je prijem sledećeg materijala:

- 440 betonskih pragova dužine 2,60m je deponovano na bazi u Naumovićevo
- Tucanik deponovan na 180km i to:
  - 296m3 iz kamenoloma “Veliki Brašinac”(Mega Infrastrukture)
  - 780m3 iz kamenoloma “Krš” i “Ćeramide”(Trekomajning)
- 2x1043,11t ((176+176)x120mx49,39kg/m) šina tipa 49E1 na deponiji u Naumovićevo i stanici Subotica (8. i 9. tovar za deonicu Lovćenac-Kelebija (ArcelorMittal Poland S.A))



U stanici Subotica u toku su radovi na izradi donjeg stroja na desnoj strani putničke i teretne stanice Subotica.
Umesto radova na polaganju 6. i 7.koloseka na putničkom delu stanice Subotica u toku su radovi na uređenju donjeg stroja radi montaže 8. 9. koloseka i dela koloseka na teretnom delu stanice, sa pripadajućim skretnicama, kako bi se nakon završetka radova na delu podvožnjaka u ulici Maksima Gorkog pustio saobraćaj na desnom delu putničke i teretne stanice Subotica.

Što se tiče prijema materijala, izvršen je prijem sledećeg materijala:

- Ukrštaj (skretnice br.76,787,83,84) za stanicu Subotica

U stanici Subotica u toku su radovi na izradi donjeg stroja na desnoj strani putničke i teretne stanice Subotica.
Umesto radova na polaganju 6. i 7.koloseka na putničkom delu stanice Subotica u toku su radovi na uređenju donjeg stroja radi montaže 8. i 9. koloseka i dela koloseka na teretnom delu stanice, sa pripadajućim skretnicama, kako bi se nakon završetka radova na delu podvožnjaka u ulici Maksima Gorkog pustio saobraćaj na desnom delu putničke i teretne stanice Subotica.
U toku su radovi na montaži skretnice, na teretnom delu stanice Subotica, br.59t (sa pripadajućom kolosecima br.14 i 15) kao i pripremni radovi na montaži skretnice br. 51t i 54t (sa pripadajućim kolosecima br. 19, 20 i 21).
Skretnice su na drvenim pragovima. Na montaži skretnica radi firma STEPKOM i firma izvođača iz Kine CCECC.
Kod regulisanja koloseka br.15 podbijačica je ispala iz koloseka.
Potrebno je da se nakon dizanja i postavljanja na kolosek izvrši centrisanje podbijačice na delu koloseka u dužini od 20-30m,koji je ranije regulisan na proverene geodetske parametre.



STANICA NAUMOVIĆEVO I KAMP U AZOTARI

Na delu stanice Naumovićevo izvršeni su radovi na polaganju skretnica i skretničkih veza i to skretnica br: 7,8 i 9.

Nakon izvršenog polaganja skretnica dana 06.08.2023 godine zatečena je grupa radnika da vrše podbijanje skretnice br. 9 ručnim putem. Skretničke pragove skretnice br.9 podiže vintama i vrši podbijanje skretnice rukačima. Ovo je neprimereno podbijanje skretnice i primer kako ne treba da se radi.

Podbijačica još uvek nije popravljena.

U toku prošle nedelje izvođaču je rečeno da se postave poklopci na drenažne šahte kako tucanik ne bi ulazio. Šahte su napunjene tucanikom, a ima i “razvaljenih” kako se vidi na slikama.

Na delu stanice Naumovićevo izvršeni su radovi na polaganju skretnica i skretničkih veza i to skretnica br: 7, 8 i 9.

Na delu stanice Naumovićevo izvšeno je polaganje 10 skretnica, od 14 ukupno, položen i montiran treći kolosek i deo prvog i drugog koloseka. Ukupno je položeno 50% koloseka. U toku su radovi na polaganju ostalih delova koloseka, montaži 4 skretnice, dopuni tucanika.

Na delu stanice Naumovićevo izvršemi su radovi na polaganju svi 14 skretnica tipa 60E1-760-1:14. Ukupno je položeno 50% koloseka I kolosečnih veza.

U toku su radovi na polaganju ostalih delova koloseka, dopuni tucaničkog zastora.

Na delu kampa u Azotari vrši se doprema kolosečnih betonskih pragova kao I ET zavarivanje šina u dužine od 240m.

VOSSLOH NIŠ

Dana 04.08.2023 godine u fabrici Vossloh u Nišu izvršen je tehnički prijem skretnica:

- Za Suboticu:
  a) Ukrštaj 49E1-12°
  b) Br.83 tipa.49E1-215-6°
  c) Br 84 tipa 49-E1-215-6°
- Za Novi Vrbas:
  a) Br.1R.tipa 60E1-760-1:14

Izvršeno je merenje skretnice razmernikom i merenje sile prekretanja elektropostavnom spravom.

Mere su u skladu sa SŽS G.402 (Srpski železniči standard) sa primenom od 21.02.2022 godine.

Sačinjen je zapisnik o izvršenom tehničkom prijemu i preuzeta prateća tehnička dokumentacija

Skretnice su ispravne za otpremu i ugradnju.



Dana 11.08.2023 godine u fabrici Vossloh u Nišu izvršen je tehnički prijem skretnica:

- Za Suboticu:
  a) na betonskim pragovima i to:
    - Br. 40 tipa 49E1-200-6°
    - Br. 63t tipa 49E1-300-6°
    - Br. 64t tipa 49E1-300-6°
    - Br. 68 tipa 49E1-300-6°

NAPOMENA !!!

Skretnice na betonskim pragovima nisu primljene jer nosači postavnih sprava, postavne sprave i tegovi zadiru u profil susednih koloseka.

  b) na drvenim pragovima
    - Br. 48t tipa v49E1-200-6°
    - Br. 51t tipa 49E1-200-6°
    - Br. 54t tipa 49E1-200-6°

Izvršeno je merenje skretnice razmernikom i merenje sile prekretanja elektropostavnom spravom. Mere su u skladu sa SŽS G.402 (Srpski železniči standard) sa primenom od 21.02.2022 godine.

Sačinjen je zapisnik o izvršenom tehničkom prijemu i preuzeta prateća tehnička dokumentacija

NAPOMENA !!!

U proteklom periodu, više puta na licu mesta, u fabrici Vossloh je izmereno i rečeno od strane Nadzora Izvođaču radova iz Kine da nosači skretničkih sprava, postavne skretničke sprave i tegovi za prekretanje skretnica na betonskim pragovima zadiru u slobodan profil susednog koloseka.

Početkom juna 2023. godine Izvođač iz Kine je dobio pismo od proizvođača skretnica Vossloh iz Niša sa napomenom da su skretnice njihove i da treba da reše problem.

Imajući u vidu da Izvođač iz Kine do danas nije rešio problem, tj.pomeranje sprava za najmanje 40cm, prema skretnici, i skraćivanje poluga skretnice na betonskim pragovima i to br: 40, 68, 63t i 64t nisu primljene jer nosači postavnih sprava, postavne sprave i tegovi za prekretanje skretnica zadiru u slobodan profil susednih koloseka.
Ova pimedba se odnosi na sve skretnice na betonskim pragovima sa postavnim spravama Izvođača iz Kine.

Dana 18.08.2023 godine u fabrici Vossloh u Nišu izvršen je tehnički prijem skretnica:

- Za Suboticu I to:
  - Br.56t, tipa 49E1-200-6°L
  - Br.58t tipa 49E1-300-6°L
  - Br.61t tipa 49E1-300-6°L
  - Br.65t tipa 49E1-300-6°R
  - Ukrštaj49E1-12° (63t, 66t, 64t, 65t)

Izvršeno je merenje skretnica razmernikom i merenje sile prekretanja elektropostavnom spravom.
Mere su u skladu sa SŽS G.402 (Srpski železniči standard) sa primenom od 21.02.2022. godine.
Sačinjen je zapisnik o izvršenom tehničkom prijemu i preuzeta prateća tehnička dokumentacija

NAPOMENA !!!

U proteklom periodu, više puta na licu mesta, u fabrici Vossloh je izmereno i rečeno od strane nadzora Izvođaču radova iz Kine da nosači skretničkih sprava, postavne skretničke sprave i tegovi za prkretanje skretnica na betonskim pragovima zadiru u slobodan profil susednog koloseka.
Početkom juna 2023. godine Izvođač iz Kine je dobio pismo od proizvođača skretnica Vossloh iz Niša sa napomenom da su skretnice njihove i da treba da reše problem.
Imajući u vidu da Izvođač iz Kine do danas nije rešio problem, na današnjem prijemu skretnica nadzor je dao predlog o pomeranju sledećih delova mehanizma i to:

b) Postavne sprave za 150mm bočno, prema skretnici
c) Tega za prekretanje skretnice, za 250mm bočno, prema skretnici.
d) Skraćivanje postolja za postavne sprave za 150mm.

Osim ovih skraćenja, potrebno je je izvršiti i skraćivanje poluga za prekretanje skretnice.
Na osnovu ovog predloga nadzora, nosač skretničke postavne sprave, postavna sprava i teg neće zadirati u slobodni profil susednog koloseka. Bez obzira da li se na osovinskom odstojanju između
koloseka nalaze jedna ili dve postavne skretničke sprave sa tegom za prekretanje koloseka.

4.3.4. Radovi na kontaktnoj mreži i elektro-energetskim postrojenjima

Katodna zaštita cevovoda

Stacionaže km 173+246 i km 173+629

Na osnovu dostavljene Ponude izvedeni su radovi na instalaciji zaštite od elektrohemijske korozije (katodne zaštite) cevovoda JKP"SUBOTICA GAS"-a i to:

- na ukrštanju cevovoda sa železničkom prugom (ukrštanje cevovoda sa prugom na km 173+246) i na ukrštanju cevovoda sa dve drumske saobraćajnice na km 173+629.

Radovi su izvođeni u skladu sa stepenom završenosti mašinskih i građevinskih radova.

Izvršeno je:

- Ručno otkopavanje cevovoda na mestu privarivanja kabla i iskop rova za polaganje Mg protektora i kablova.
- Montaža Mg protektora težine 7,7 kg u punilu na bazi bentonite i gipsa težine 11 kg, sa ulivenim kablom PP00 4x2,5 (1x10) mm², dužine 7 m.
- Montaža kontrolno mernih stubića sa mernom siluminskom kutijom. Merna kutija je snabdevena klemama za kablove 10 mm².
- Montaža kontrolno mernih izvoda kablom PP00 4x2,5 mm² i kablom PP00 3x2,5 mm² prosečnih dužina 8 m. Stavka obuhvata pripremu površine za varenje, izradu zavara za cevi i postavljanje zaštitnog prstena i izolovanog zavara.
- Montaža drugog kraja izvoda u mernoj kutiji na kontrolno mernom stubiću.
- Montaža potenciometra snage 2 W otpora 0-1000 Ω.
- Instalacija katodne zaštite je pritrpana, a kada se budu izveli završni građevinski radovi, tj. teren doveo u prvobitno stanje, izvršiće se sva potrebna merenja.

Izmeštanje i zaštita elektroenergetske infrastrukture

Stacionaža km 169+250, 35 kV :

Na osnovu dostavljene Metodologije i Dinamičkog plana za izvođenje radova izvršeno je izmeštanje i zaštita elektroenergetske infrastrukture i to :

- ugradnja čelično-rešetkastog stuba u mrežu;
- betoniranje temelja čelično-rešetkastog stuba;
- izrada uzemljenja čelično-rešetkastog stuba;

Radovi na izmeštanju distributivne šahte

Stacionaža km 174+515

Završeno je:

- demontaža gornje ploče šahte;
- odnošenje cigle i šuta;
- izrada oplate šahta i
- betoniranje dna šahta.

Napredak radova na kontaktnoj mreži

1. **Stanica Naumovićevo:**
   a) **km 165+661 – km 165+958:**
      1) Montaža 5 kompleta pričvrsnika jednostrukih konzola (1, 2, 11, 12, 14);
      2) Montaža 5 kompleta pričvrsnika povratnog voda (1, 2, 11, 12, 14);
   b) **km 165+711 – km 165+958:**
      1) Montaža 6 kompleta pričvrsnika dvostrukih konzola (3, 4, 5, 7, 8, 13);
      2) Montaža 6 kompleta pričvrsnika povratnog voda (3, 4, 5, 7, 8, 13).
   c) **KM 167+667 - KM 167+867:** Montaža 10 kompleta pričvrsnika povratnog voda. (107, 108, 110, 111, 113, 114, 116, 117, 119, 120);
   d) **KM 167+262 - KM 167+617:** Montaža 14 kompleta pričvrsnika jednostrukih konzola. (73, 76, 80, 84, 87, 88, 90, 91, 93, 101, 102, 103, 104, 105).
2. **OP Naumovićevo - Subotica:**
   a) **KM 167+923 - KM 168+438:** Montaža 20 kompleta pričvrsnika povratnog voda. (1, 2, 3, 4, 5, 6, 7, 8, 9, 10, 11, 12, 13, 14, 15, 16, 17, 18, 19, 20).

4.3.5. Radovi na SS i TK sistemima

U izveštajnom periodu zvršen je tehnički prijem (FAT) 4 komada skretnica u Voslohu- Niš u prisustvu tima Stručnog nadzora za SS.

Od strane Stručnog nadzora za SS zatraženo je merenje sile prekretanja skretnica levo i desno i dobijeni su sledeći rezultati:

1. Skretnica Br .68 leva 49E1 R300
   sila podešavanja skretnica levo – 1800N
   sila podešavanja skretnica desno – 1500N
2. Skretnica Br .63t desna 49E1 R300
   sila podešavanja skretnica levo – 1600N
   sila podešavanja skretnica desno – 1800N
3. Skretnica Br .64t desna 49E1 R200
   sila podešavanja skretnica levo – 1100N

sila podešavanja skretnica desno – 900N

4. Skretnica Br .40 leva 49E1 R200

sila podešavanja skretnica levo – 800N

sila podešavanja skretnica desno – 1000N

Takođe, od strane Stručnog nadzora za SS zatraženo je da se proveri uklapanje jezička na naležnu šinu. Za sve 2 skretnice je bilo 2mm uklapanja i 4 mm ne uklapanja.

U izveštajnom periodu izvođeni su prodori u stanici Subotica.
U sledećoj tabeli dat je procenat izvršenja prodora:

Section 1 : Novi Sad-VRBAS NOVA	
Quantity	329
Quantity completed	170
Percent complete	52%
Section 2 : VRBAS NOVA-.NAUMOVICEVO	
Quantity	219
Quantity completed	81
Percent complete	37%
Section 3 : NAUMOVICEVO-SUBOTICA	
Quantity	270
Quantity completed	44
Percent complete	16%

4.3.6. Radovi na hidrotehničkim instalacijama

Radovi na izmeštanju vodovoda u Bajnatskoj ulici na raskrsnici sa ul. Senćanski put.
Nastavljeni su radovi na izmeštanju vodovoda. Izvršeno je ispitivanje cevovoda na probni pritisak od 6 bari (nije se mogla izolovati samo nova deonica već je ispitivanju podvrgnut i deo distribucione mreže gradskog vodovoda) i betoniranje šahtova na krajevima zaštitne cevi.

Priprema se betoniranje šahta na ukrštanju sa ul. Senćanski put

Podvožnjak u Bajnatskoj ulici, zbog nedostatka crpne stanice je izložen poplavama prilikom padavina.

Nastavljeni su radovi na iskopu gradjevinske jame. Za obaranje nivoa podzemne vode, izgradjeni su depresioni bunari

Na km 174+515 su nastavljeni radovi na izgradnji crpne stanice. Izgradjena su tri bunara za obaranje nivoa podzemne vode. Nakon sniženja nivoa podzemne vode izrađen je tampon od tucanika i betonska ploča za zaštitu crpne stanice od isplivavanja. Na betonsku ploču je montiran donji elemenat crpne stanice.

Nastavljeno je nasipanje gradjevinske jame do kote na kojoj se montiraju šahtovi poveznog cevovoda

Na teretnoj stanici su nastavljeni radovi na izradi drenaže. Drenaža se ispira, geodetski snima i sprema za kontrolu.

Takođe, drenaže se grade i na putničkoj stanici

Radovi na izgradnji retenzija 7.1 i 7.2 u ul. Maksima Gorkog. Kod retenzije 7.1 izvršena je montaža donjeg prstena crpne stanice. Kod retenzije 7.2 vrši se izrada tampona za donju ploču ispod crpne stanice. Izrađena je donja ploča i postavljen prvi prsten CS. Nastavljeni su radovi na izradi retenzije i izgradjena je gornja ploča. Kod retenzije 7.2 je je postavljen prvi elemenat crpne stanice a u toku je izgradnja gornje ploče.

4.3.7. Geodetski radovi

NO.	FOTO DOKUMENTACIJA	OPIS	KOMENTAR
1		**Nije bilo najavljenih RIA** Saniranje posle vremenskih nepogoda (obilnih kisnih padavina)	Nije bilo aktivnosti na terenu. Sredjivanje dokumentacije (RIA) I priprema za naredni dan.
2		**RIA-g3210** **Donji stroj od km** **175+700-175+800 levo** Geodetski radovi- mešavine za izradu sloja ojačanja tla (pesak - drobljeni kameni agregat 31,5/63mm)	RIA je najavljena sa zakasnjenjem a u medjuvremenu je ugradjen novi sloj , tako da nije moguce izkontrolisati sloj koji je najavljen.
3		**RIA-g3211** **Donji stroj od km** **176+950-176+975 osovina** Geodetski radovi- mešavine za izradu	RIA je najavljena sa zakasnjenjem a u medjuvremenu je ugradjen novi sloj , tako da nije moguce izkontrolisati sloj koji je najavljen.

		sloja ojačanja tla (pesak - drobljeni kameni agregat 31,5/63mm)	
4		**RIA-g9257** **Propust na km 178+780** Pregled i prijem oplate - donje ploče propusta - kampada 8	Radovi izvedeni po projektu i u granici dozvoljenih odstupanja
5		**RIA-g0836** **km 179+500 - 179+800** Prijem oplate- temelja stuba kontaktne mreže brojevi: L19, L20, 67, 68, 69, 70, 71, 72	Radovi izvedeni po projektu i u granici dozvoljenih odstupanja
6		**RIA-g0838** **km 179+500 - 179+800** Prijem oplate- temelja stuba kontaktne mreže brojevi: 73, 74, L21, L22, 75, 76	Radovi izvedeni po projektu i u granici dozvoljenih odstupanja
7		**RIA-g9246** **Projekat podvožnjaka na km 176+274,56** Pregled i prijem oplate-montaža unutrašnje oplate zidova elementa P3	Prilikom kontrole izvedenih radova (oplata zidova i stubova) utvrdjeno je da postoje odredjena odstupanja u odnosu na projekat (od 2.5cm do 3.5cm) Uz konsultaciju I saglasnost sa odgovornim licima dozvoljeno je da se nastave dalji radovi (betoniranje)
8		**RIA-g9248** **Projekat podvožnjaka na km 176+274,56** Pregled i prijem oplate-zidovi otvorenih i zatvorenih ramova - stub i dva zida elementa P3	Prilikom kontrole izvedenih radova (oplata zidova i stubova) utvrdjeno je da postoje odredjena odstupanja u odnosu na projekat (od 2.5cm do 3.5cm) Uz konsultaciju I saglasnost sa odgovornim licima dozvoljeno je da se nastave dalji radovi (betoniranje)
9		**RIA-g9279** **TKK Otvorena pruga Naumovićevo-Subotica km 176+191** Prijem i pregled oplate- zidova tkko okna 10b	Radovi izvedeni po projektu i u granici dozvoljenih odstupanja
10		**RIA-g9282** **Pothodnik u železničkoj stanici Subotica putnička km 176+610,91** Prijem i pregled oplate - zidovi lifta (II takt, visine 3m) uz kampadu k4a	Radovi izvedeni po projektu i u granici dozvoljenih odstupanja

11		**RIA-g9284** **Pothodnik u železničkoj stanici Subotica putnička km 176+610,91** Prijem i pregled oplate - donja ploča kampade 4a	Radovi izvedeni po projektu i u granici dozvoljenih odstupanja
12		**RIA-g9286** **TKK Otvorena pruga Naumovićevo-Subotica km 176+610.91** Prijem i pregled oplate- zidova tkko okna 17	U RIA je pogresno naveden broj okna umesto 17 treba 27 Radovi izvedeni po projektu i u granici dozvoljenih odstupanja
13		**RIA-g3203** **Donji stroj na km 159+000-160+000** Kontrola izvedenih radova - mešavina šljunka i kamena (drobljeni kameni agregat 31mm) za izradu zaštitnog sloja	Radovi izvedeni po projektu i u granici dozvoljenih odstupanja
14		**RIA-g0846** **km 179+800 - 180+000** Prijem oplate- temelja stuba kontaktne mreže brojevi: 78, 79, 80, 81, 82, 83, 84, L23, L24	Radovi izvedeni po projektu i u granici dozvoljenih odstupanja
15		**RIA-g0848** **km 179+800 - 180+000** Prijem oplate- temelja stuba kontaktne mreže brojevi: 85, 86, 87, 88, 89, 90, 91, 92	Radovi izvedeni po projektu i u granici dozvoljenih odstupanja
16		**RIA-g9311** **Projekat nadvožnjaka na km 179+395,78** Geodetska Ispitivanja -podtla, sljuncanog klina i kegle u zoni stuba S1 i S8 **RIA-g9312** **Projekat nadvožnjaka na km 179+395,78** Geodetska Ispitivanja -sljuncanog klina u zoni stuba S1 i S8 **RIA-g9313** **Projekat nadvožnjaka na km 179+395,78** Geodetska Ispitivanja -kegle u zoni stuba S1 i S8 **RIA-g9314** **Projekat nadvožnjaka na km 179+395,78** Geodetska Ispitivanja -1 sloj sljuncanog klina u zoni stuba S1 i S8	Od navedenih RIA izvedeno je samo podtlo u zoni stuba S1 i S8 Podtlo je izvedeno u skladu sa projektom i u granicama dozvoljenih odstupanja. Nasipanje prvog sloja sljuncanog klina je u toku i nije spremno za prijem.

17		**RIA-g0852** **km 180+000 do 180+200** Prijem oplate- temelja stuba kontaktne mreže brojevi: 83, 84, L23, L24, 85, 86, 87, 88, 89, 90)	Radovi izvedeni po projektu i u granici dozvoljenih odstupanja
18		**RIA-g9325** **Projekat podvožnjaka na km 176+274,56** Prijem i pregled oplate-prva faza otvorenih U kada ramovi u9, u11, u13, u15	Radovi u toku nije spremno za prijem.
19		**RIA-g9355** **TKK Otvorena pruga Naumovićevo-Subotica km 173+191** Prijem i pregled oplate- gornje ploče tkko okna 7 i 8	Radovi u toku nije spremno za prijem.
20		**RIA-g3241** **Donji stroj na km 158+300 - 159+000** Prijem - mešavina šljunka i kamena (drobljeni kameni agregat 31mm) za izradu zaštitnog sloja	Radovi izvedeni po projektu i u granici dozvoljenih odstupanja
21		**RIA-g9348** **Projekat nadvožnjaka na km 168+690,06** Prijem oplate stuba S2, segment 2	Radovi izvedeni po projektu i u granici dozvoljenih odstupanja
22		**RIA-g9353** **Projekat podvožnjaka na km 176+274,56** Prijem i pregled oplate-zid na elementu p3	Radovi izvedeni po projektu i u granici dozvoljenih odstupanja
23		**RIA-g9356** **TKK Otvorena pruga Naumovićevo-Subotica km 176+191** Prijem i pregled oplate- gornje ploče tkko okna 10b	Radovi izvedeni po projektu i u granici dozvoljenih odstupanja
24		**RIA-g9378** **Službeni pothodnik Subotica km 175+819,48** Pregled i prijem oplate-zida stepenište kampada k10 zid Z2 u osi čeonog zida k10	Radovi izvedeni po projektu i u granici dozvoljenih odstupanja
25		**RIA-g3262** **Denivelacija državnog puta IIB - podvožnjak na km 179+395,78 pruge,** Ispitivanje VIII sloja šljunčanog klina i kegle kod stuba S1 - Geodetska	Radovi izvedeni po projektu i u granici dozvoljenih odstupanja

		ispitivanja	
26		**RIA-g3258** **Denivelacija državnog puta IIB - podvožnjak na km 179+395,78 pruge,** Ispitivanje V sloja šljunčanog klina i kegle kod stuba S8 - Geodetska ispitivanja	Radovi izvedeni po projektu i u granici dozvoljenih odstupanja
27		**RIA-g0872** **km 167+400 - 165+500** Prijem oplate- temelja stuba kontaktne mreže brojevi: 23, 22, 21, 20, 19, 18	Radovi u toku nije spremno za prijem.
28		**RIA-g3278** **Donji stroj na km 157+500 - 158+300** Prijem-mešavina šljunka i kamena (drobljeni kameni agregat 31mm) za izradu zaštitnog sloja	Radovi izvedeni po projektu i u granici dozvoljenih odstupanja
29		**RIA-g0874** **km 167+000 - 167+200** Prijem oplate- temelja stuba kontaktne mreže brojevi : brojevi 15, 16, 17, 18, 19, 20, 21, 22	Radovi izvedeni po projektu i u granici dozvoljenih odstupanja
30		**RIA-g3276** **Denivelacija državnog puta IIB - podvožnjak na km 179+395,78 pruge,** Prijem Ispitivanje X sloja šljunčanog klina i kegle kod stuba S1	Radovi izvedeni po projektu i u granici dozvoljenih odstupanja
31		**RIA-g3274** **Denivelacija državnog puta IIB - podvožnjak na km 179+395,78 pruge,** **Prijem** Ispitivanje X sloja šljunčanog klina i kegle kod stuba S8	Radovi izvedeni po projektu i u granici dozvoljenih odstupanja
32		**RIA-g9421** **Pothodnik u stanici Subotica km 176+610.91** Prijem i pregled oplate-zidovi podhodnika uz kampadu k4a	Radovi izvedeni po projektu i u granici dozvoljenih odstupanja
33		**RIA-g9428** **Galerija na km 177+627.787** Geodetski prijem oplate gornjih zidova kampada S1-S2	Radovi u toku nije spremno za prijem.

34		**RIA-g9460** **TKK Otvorena pruga Naumovićevo-Subotica km 184+380** Prijem - tampona za izradu tkk okna 15 i 16	RIA je najavljena sa zakasnjenjem posle ugradnje mrsavog betona tako da tampon nije mogao da se kontrolise.
35		**RIA-g9449** **Projekat podvožnjaka na km 176+274,56** Prijem i pregled oplate-prvi zid na elementu P2 strana do teretne	Radovi izvedeni po projektu i u granici dozvoljenih odstupanja
36		**RIA-g9458** **Projekat podvožnjaka na km 176+274,56** Prijem i pregled oplate-I faza otvorenih kada, ramovi U10, U16	Radovi u toku nije spremno za prijem.
37		**RIA-g9476** **Projekat podvožnjaka na km 176+274,56** Prijem i pregled oplate-I faza otvorenih kada, ramovi U2, U4	Radovi u toku nije spremno za prijem.
38		**RIA-g9428** **Galerija na km 177+627.787** Geodetski prijem oplate gornjih zidova kampada S1-S2	Radovi izvedeni po projektu i u granici dozvoljenih odstupanja
39		**RIA-g3293** **Denivelacija državnog puta IIB - podvožnjak na km 179+395,78 pruge,** Ispitivanje XII sloja šljunčanog klina i kegle kod stuba S1 - Geodetska ispitivanja	Radovi izvedeni po projektu i u granici dozvoljenih odstupanja
40		**RIA-g3291** **Denivelacija državnog puta IIB - podvožnjak na km 179+395,78 pruge,** Ispitivanje X sloja šljunčanog klina i kegle kod stuba S8 - Geodetska ispitivanja	Radovi izvedeni po projektu i u granici dozvoljenih odstupanja
41		**RIA-g9496** **Propust na km 178+780** Prijem oplate - gornje ploče - kampade K1 i K8.	Radovi izvedeni po projektu i u granici dozvoljenih odstupanja
42		**RIA-g0876** **km 174+900 do 175+200** Prijem i ugradnja oplate temelja stuba kontaktne mreže (brojevi 383, 381, 379, 377, 375, 373, 369, 367, 365)	Pogresno najavljena RIA

43		**RIA-g9493** **Projekat nadvožnjaka na km 168+690,06** Prijem oplate naglavne grede - stubno mesto S6	Oplata proverena nakon betoniranja. Radovi izvedeni po projektu i u granici dozvoljenih odstupanja
44		**RIA-g9499** **Službeni pothodnik Subotica km 175+819,48** Pregled i prijem oplate- stepenišne ploče kampada k6 I faza	Radovi izvedeni po projektu i u granici dozvoljenih odstupanja
45		**RIA-g9505** **TKK Otvorena pruga Naumovićevo-Subotica km 184+380** Prijem i pregled oplate- donje ploče tkk okna 15 i 16	Radovi izvedeni po projektu i u granici dozvoljenih odstupanja
46		**RIA-g9502** **Projekat podvožnjaka na km 176+274,56** Prijem i pregled oplate-prvi takt zidova po jedan zid sa strane putnicke i teretne i 3 stuba po sredini elementa P2	Radovi izvedeni po projektu i u granici dozvoljenih odstupanja
47		**RIA-g3326** **Donji stroj na km 175+860-176+175** Prijem-mešavina šljunka i kamena (drobljeni kameni agregat 31mm) za izradu zaštitnog sloja	Radovi izvedeni po projektu i u granici dozvoljenih odstupanja
48		**RIA-g3331** **Donji stroj na km 176+650-176+830** Geodetska Ispitivanja- materijala prirodna mešavina šljunka za izradu prelaznog sloja -između peronskih zidova kolosek 5 i 6	Retest Radovi izvedeni po projektu i u granici dozvoljenih odstupanja
49		**RIA-g3332** **Donji stroj na km 176+650-176+830** Geodetska Ispitivanja- materijala prirodna mešavina šljunka za izradu prelaznog sloja-između peronskih zidova kolosek 7	Retest Radovi izvedeni po projektu i u granici dozvoljenih odstupanja
50		**RIA-g3333** **Donji stroj na km 176+875-176+975** Geodetska Ispitivanja- materijala prirodna mešavina šljunka za izradu prelaznog sloja	Retest Radovi izvedeni po projektu i u granici dozvoljenih odstupanja

51		**RIA-g9548** **TKK Otvorena pruga Naumovićevo-Subotica km 184+625** Geodetsko Ispitivanje-tampon sloja za izradu tkk okna 17 i 18	Radovi izvedeni po projektu i u granici dozvoljenih odstupanja
52		**RIA-g9543** **Projekat podvožnjaka na km 176+274,56** Prijem i pregled oplate-drugi zid na elementu P2 strana do teretne	Radovi izvedeni po projektu i u granici dozvoljenih odstupanja
53		**RIA-g9547** **Projekat podvožnjaka na km 176+274,56** Prijem i pregled oplate-pešacke staze elementa p3 strana do putničke	Radovi izvedeni po projektu i u granici dozvoljenih odstupanja
54		**RIA-g9541** **Projekat podvožnjaka na km 176+274,56** Prijem i pregled oplate-drugi takt zidova retenzije 7.1	Radovi izvedeni po projektu i u granici dozvoljenih odstupanja
55		**RIA-g9607** **Peronski zidovi u stanici Subotica km 176+607.309** Pregled i prijem oplate - temelja peronskih zidova Z1G5 i Z1G6	Radovi izvedeni po projektu i u granici dozvoljenih odstupanja
56		**RIA-g9571** **Službeni pothodnik Subotica km 175+819,48** Pregled i prijem oplate- stepenišne ploče kampada k6 II faza	Radovi izvedeni po projektu i u granici dozvoljenih odstupanja
57		**RIA-g9595** **Projekat podvožnjaka na km 176+274,56** Prijem i pregled oplate- U8 II faza	Radovi izvedeni po projektu i u granici dozvoljenih odstupanja
58		**RIA-g9575** **TKK Otvorena pruga Naumovićevo-Subotica km 184+380** Pregled i prijem oplate-zidova tkk okna 15 i 16	Radovi u toku nije spremno za prijem
59		**RIA-g3354** **Denivelacija državnog puta IIB - podvožnjak na km 179+395,78 pruge,** Geodetski prijem -nasipa 0-63 4 sloj kod stuba S1	Radovi izvedeni po projektu i u granici dozvoljenih odstupanja

60		**RIA-g3356** **Denivelacija državnog puta IIB - podvožnjak na km 179+395,78 pruge,** Geodetski prijem -nasipa 0-63 2 sloj kod stuba S8	Radovi izvedeni po projektu i u granici dozvoljenih odstupanja
61		**RIA-g9628** **Projekat podvožnjaka na km 176+274,56** Prijem i pregled oplate-stubova na elementu p2 i p3	Radovi izvedeni po projektu i u granici dozvoljenih odstupanja
62		**RIA-g9633** **Projekat podvožnjaka na km 176+274,56** Prijem i pregled oplate- U10 I U12 II faza	Radovi izvedeni po projektu i u granici dozvoljenih odstupanja
63		**RIA-g3366** **Donji stroj na km 176+830-177+225** Geodetski prijem-mešavina šljunka i kamena (drobljeni kameni agregat 31mm) za izradu zaštitnog sloja	Radovi izvedeni po projektu i u granici dozvoljenih odstupanja
64		**RIA-g3370** **Denivelacija državnog puta IIB - podvožnjak na km 179+395,78 pruge,** Geodetsko ispitivanje -nasipa 0-63 4 sloj kod stuba S8	Radovi izvedeni po projektu i u granici dozvoljenih odstupanja
65		**RIA-g0900** **km 176+375 - 176+550** Prijem i ugradnja oplate temelja stuba kontaktne mreže (brojevi : 236,239,241,246,249,271)	Radovi izvedeni po projektu i u granici dozvoljenih odstupanja
66		**RIA-g0903** **km 176+350 - 176+550** Prijem i ugradnja oplate temelja stuba kontaktne mreže (brojevi : 242,237,235,233,278,279)	Radovi izvedeni po projektu i u granici dozvoljenih odstupanja
67		**RIA-g9428-R1** **Galerija na km 177+627.787** Geodetski prijem oplate gornjih zidova kampada S1-S2	Radovi izvedeni po projektu i u granici dozvoljenih odstupanja
68		**RIA-g9672** **Projekat podvožnjaka na km 176+274,56** Pregled i prijem oplate- U12 i U15	Radovi izvedeni po projektu i u granici dozvoljenih odstupanja
69		**RIA-g9664** **Projekat nadvožnjaka na km 168+690,06** Prijem oplate stuba S3, segment 1	Radovi izvedeni po projektu i u granici dozvoljenih odstupanja

70		**RIA-g9637** **Projekat podvožnjaka na km 176+274,56** Prijem i pregled oplate- U15 II faza	RIA najavljena sa zakasnjenjem , beton je ugradjen 16.08.2023. u popodnevnim casovima. Radovi izvedeni po projektu i u granici dozvoljenih odstupanja
71		**RIA-g9428-R2** **Galerija na km 177+627.787** Geodetski prijem oplate gornjih zidova kampada S1-S2	Retest Radovi izvedeni po projektu i u granici dozvoljenih odstupanja
72		**RIA-g9708** **Projekat podvožnjaka na km 176+274,56** Prijem i pregled oplate- kada, U1, U3,U5	Radovi izvedeni po projektu i u granici dozvoljenih odstupanja
73		**RIA-g9717** **Projekat podvožnjaka na km 176+274,56** Prijem i pregled oplate-drugi takt zida na elementu P2,prvi zid strana do putničke	Radovi izvedeni po projektu i u granici dozvoljenih odstupanja
74		**RIA-g0202** **Zgrada za SS i TK u železničkoj Stanici Subotica (176+200.16) - Dogradnja novog objekta** Geodetski prijem oplate temeljnih zidova.	Radovi izvedeni po projektu i u granici dozvoljenih odstupanja
75		**RIA-g9710** **Službeni pothodnik Subotica km 175+819,48** Pregled i prijem oplate gornje ploče pothodnika kampade k7,k8,k8a,k9 i k10	Radovi izvedeni po projektu i u granici dozvoljenih odstupanja
76		**RIA-g9639** **Projekat podvožnjaka na km 176+274,56** Prijem i pregled oplate- U14 I U 16 II faza	Radovi izvedeni po projektu i u granici dozvoljenih odstupanja

4.3.8. Radovi na termotehničkim i mašinskim instalacijama

Projekat rekonstrukcije vrelovoda JKP "Subotička toplana"

- Završeni su radovi na rušenju, otkopavanju i uklanjanju trase postojećeg vrelovoda. Sukcesivno se dopremaju nove predizolovane cevi, spojnice i ostali predizolovani elementi. Iste je potrebno što pre prekriti zaštitnom UV folijom. Za nastavak mašinskih radova, čeka se završetak potrebnih građevinskih radova, pre svega na izgradnji nove retenzije i izmeštanju kanalizacije ispod ulice Maksima Gorkog. Započeto je gemetarsko obeležavanje trase. Izvode se delovi buduće trase vrelovoda (od pravca Lidla ka P2 i P3), gde je to omogućeno usled građevinskih radova na podvožnjaku .

- Izvode se delovi buduće trase vrelovoda (od pravca Lidla ka P2 i P3), gde je to omogućeno usled građevinskih radova na podvožnjaku;
- Završeni su mašinski radovi na postavljanju vrelovodnih cevi u kanalu, u zoni P2 i P3. Izvršeno je geometarsko snimanje položaja, kao i penumatska ispitivanja nepropusnosti i čvrstoće predmetne deonice. U toku su radovi na zatrpavanju ove deonice i radova na projektovanoj zbijenosti;
- Nastavljaju se mašinski radovi na izradi lire i pravca prema Lidlu;
- Za nastavak mašinskih radova, sa strane ukrštanja sa ulicom Bose Milićević, čeka se završetak potrebnih građevinskih radova.

Projekat izmeštanja i zaštite gasovoda JKP "SUBOTICAGAS"

- Na lokaciji km 173+246, završeni su mašinsko-instalaterski radovi na izmeštanju i zaštiti gasovoda Ø400 mm, prema PZI 6/5.5. Izvršeno je ispitivanje na čvrstoću i nepropusnost i rezultati su bili zadovoljavajući. Ugrađene su odušne lule i katodna zaštita zaštitne cevi gasovoda;
- Na km 173+629, na desnoj strani Senćanskog puta - na strani fabrike za prečišćavanje otpadnih voda, završeni su mašinsko-instalaterski radovi na izmeštanju i zaštiti gasovoda Ø400 mm, uključujući i priključke za migrantski centar Ø32 mm i firmu "Tehno coop" Ø250 mm. Izvršeno je ispitivanje na čvrstoću i nepropusnost i rezultati su bili zadovoljavajući. Ugrađene su odušne lule i katodna zaštita zaštitne cevi gasovoda;
- Na mestu kolizije saobraćajnice „Bajnatska" i gasovoda Ø400 mm, "Vojput" je započeo svoje radove na saobraćajnici ali su isti zaustavljeni zbog opasnosti od postojećeg gasovoda;
- Na km 173+629, na levoj strani Senćanskog puta – preko puta fabrike za prečišćavanje otpadnih voda, završeni su mašinsko-instalaterski radovi na izmeštanju i zaštiti gasovoda Ø250 mm. . Izvršeno je ispitivanje na čvrstoću i nepropusnost i rezultati su bili zadovoljavajući;
- Sa "Suboticagas"-om i "Konvarom" usaglašen je dan 21.08.2023. kao datum prespajanja postojećih i novoizvedenih trasa gasovoda;
- Na km 177+348, radovi prema PZI 6/5.5, još nisu započeti. Čeka se „Karin komerc" da ugovori i započne radove na utiskivanju zaštitne cevi, trasom u skladu sa PZI.

Projekat termotehničkih instalacija – Stanična zgrada u železničkoj stanici Subotica

- Radovi na demontaži postojećeg sistema grejanja (radijatori, cevna mreža) su nastavljeni, od strane podizvođača „CIM Gas“, jer je previše vremena izgubljeno na rešavanju problema obezbeđenja gradilišta. „Yumol“ ima ugovornu obavezu da do kraja prethodne nedelje završi sa angažovanjem obezbeđenja. Zapisnik o demontiranoj i skladištenoj opremi se vodi interno između „Yumol“-a i „CIM Gas“-a. Radijatori su demontirani, u meri koja je moguća usled ograničenja AG radova. Započeti su i radovi na demontaži cevne mreže, s`tim da se privremeno skladišti na samoj stanici, dok „CIM Gas“ ne dogovori sa „IŽS“ trajno mesto skladištenja cevi.

4.3.9. Mostovi i inženjerske konstrukcije

Nadvožnjak na km 168+690 (Karin Komerc)

- Mršavi beton na S8, S9 i S10 (31.07.2023)
- Betoniranje stubova na S2, 2. takt (04.08.2023)
- Izbetonirane naglavnice na S4, S6, S7 i S10
- Betonirani- stubova na S3, 1. takt

Nadvožnjak na km 170+834 (Karin Komerc)

- Montaža pešačke ograde

Nadvožnjak na km 172+193 (Karin komerc)

- Pripremni radovi za ugradnju dilatacija

Podvožnjak Bajnatska na km 174+515 (Shandong Luqiao)

- Montaža i podešavanje pešačke-biciklističke ograde na delu U1-U44.
- Pobijanje talpi za izradu crpne stanice
- Injektiranje prslina kroz koje je procurivala voda
- Asfaltiranje podvožnjaka
- Montaža i podešavanje pešačke-biciklističke ograde na delu U1-U44.
- Radovi na iskopu za crpnu stanicu (sa stalnim crpljenjem vode pomoću bunara i muljnih pumpi)
- Puštanje drumskog saobraćaja kroz podvožnjak u petak 18.08.2023.

Podvožnjak Maksima Gorkog na km 176+274 (Karin komerc)

- Armiranje i betoniranje donje ploče rama P2 (06.-07.08.2023)
- Armiranje i betoniranje svi zidova do visine ploče pešačko-biciklističke staze
- Armiranje i betoniranje stubova u osi podvožnjaka rama P3 u punoj visini (u tri faze)
- Armiranje i betoniranje U-segmenata U9, U11, U13 i U15, I faza. donja ploča
- Armiranje i betoniranje donje ploče retenzije 7.2
- Proširivanje podložnog betona, hidroizolacije i zaštitnog betona za U-segmente U1-U7, I faza (bila greška u položaju)
- Armiranje i betoniranje svih zidova do visine ploče pešačko-biciklističke staze na P2
- Armiranje i betoniranje stubova u osi podvožnjaka rama P2 u punoj visini (u tri faze)
- Armiranje i betoniranje zidova sa desne strane U-segmenata U9, U11 i U13 i U15.

- Armiranje i betoniranje zidova II faze retenzije 7.1
- Armiranje i betoniranje gornje ploče retenzije 7.1
- Armiranje i betoniranje ploče pešačko biciklističke staze na P3 levo i desno
- Armiranje i betoniranje ploče pešačko biciklističke staze na P2 levo

Galerija na km 177+627 (Shandong Luqiao)

- U toku je postavljanje skele, oplate i armiranje preostalog dela zidova i gornje ploče u ramovima P1, P2, P4 na delu segmenata S1 i S2.
- Zastoj jer nema Projekta odvodnjavanja za ovaj objekat!
- Izbetonirani zidovi S1 i S2 druga faza

Nadvožnjak na km 179+395 (Karin komerc)

- Ugrađeni tepisi na dilatacijama
- Ugrađen deo visoke žičane sa obe strane (jedan deo vraćen na popravku)
- Urađeni klinovi sa obe strane
- Urađene prelazne ploče sa obe strane (20.08.2023)

Nadvožnjak na km 180+970 (Karin komerc)

- Armatura i betoniranje preostalog dela pešačkih staza na mostu i na krilima

Nadvožnjak za krupnu divljač na km 181+950 (Karin komerc)

- Zamena tla u visini od 2.20m tucanikom 0-63, desna strana - nasipanje 7. sloj (01.08.2023)
- Urađen podložni beton za obe temeljne trake
- U toku je armiranje desnog temelja

(CUL22) 178+780

- Tampon, podložni beton, PVC hidroizolacija i zaštitni beton K8
- Armiranje i betoniranje gornje ploče K2-K7 (29.07.2023)
- Urađena zaštita hidroizolacije stirodurom sa bočnih strana
- U toku je izrada klinova (prelaznih zona)

4 BEZBEDNOST I ZDRAVLJE NA RADU

Deonica Novi Sad - Vrbas

Glavni izvođač radova i njegovi podizvođači izvode radove prema nedeljnom planu rada. Plan rada je dostavljen Nadzoru u dogovorenim rokovima. Uz nedeljni plan rada Glavni izvođač radova dostavlja i dnevne planove.

Mere Bezbednosti i zdravlja na radu na gradilištu su u najvećoj meri u skladu sa Planom preventivnih mera. U toku obilazaka uočene su manje nepravilnosti koje se ogledaju u nekorišćenju ličnih zaštitnih sredstava. Radnici koji nisu koristili lična zaštitna sredstva udaljeni sa gradilišta. Radnici koji su zatečeni bez zaštitne opreme opomenuti. Nakon opomene svi radnici su koristili propisanu zaštitnu opremu.

Održan je redovan mesečni sastanak koordinacije primene mera Bezbednosti i zdravlja na radu.

Izvršena provera BZR dokumentacije za sve nove radnike i nove podizvođače na deonici 1.

Glavni izvođač radova i svi podizvođači koji su trenutno na gradilištu deonice 1 poseduju kompletnu i ažurnu dokumentaciju Bezbednosti i zdravlja na radu.

Stanica Novi Sad

Radovi unutar stanice Novi Sad

Podvožnjak u Partizanskoj ulici u Novom Sadu

Novi Sad – okolina Ranžirne stanice km 78+377

TPS Novi Sad

Gornje Sajlovo

Rasputnica Sajlovo

Stepanovićevo- Železnička stanica

Kisač-Železnička stanica

Zmajevo-Železnička stanica

Novi Sad – industrijska zona kanal DTD, km 81+644

Gornje Sajlovo-pruga

Kisač-Stepanovićevo km 95+825

Novi Sad- Rumenka, km 81+700

Zmajevo, km 98+110

Zmajevo, km 102+309

Rumenka km 82+159

Zmajevo km 101+980

Novi Sad, km 80+800

Zmajevo, km 98+149

Zmajevo, km 98+200

Stepanovićevo, km 95+376

Rumenka, km 86+748

Rumenka, km 84+880

Rumenka, km 87+170

Novi Sad, km 78+700

Rumenka, km 85+575

Stepanovićevo, km 97+027

Zmajevo, km 101+132

Zmajevo, km 100+250

Zmajevo, km 103+602

Novi Sad, km 79+700

EVP Novi Sad, km 79+998

Stepanovićevo, km 96+000

Zmajevo km 104+100

Vrbas, km 110+351

Zmajevo, km 108+070

Kisač, km 89+984

Vrbas, km 109+070

Stepanovićevo, km 97+520

Kisač, km 89+315

Vrbas, km 108+115

Zmajevo, km 105+797

Zmajevo, km 102+200

Deonica Vrbas - Naumovićevo

U ovom periodu nije bilo vanrednih događaja.

Na gradilištima na deonici 2 je prilično umanjen obim radova i smanjen broj radnika i mehanizacije.

Podvožnjak u B.Topola na 142+0.55 km (Bečejski put) je zvanično pušten u saobraćaj. Ostalo je još nedovršenih radova koji će se obaviti bez zaustavljanja saobraćaja.

Zbog nastavka radova na podvožnjaku u Novom Žedniku na 157+443,73 km zatvoren je pružni prelaz i saobraćaj se obavlja obilaznicom. Na gradilištu se sprovode posebne mere bezbednosti i zdravlja na radu.

Izvođači radova izvode radove prema nedeljnom planu rada uz neke manje izmene. Plan rada je dostavljen Nadzoru u dogovorenom terminu

Na gradilištu se primenjuju lične i kolektivne mere Bezbednosti i zdravlja na radu u skladu sa Planom preventivnih mera uz neke manje nepravilnosti.

Prilikom redovnih obilazaka gradilišta uočene su nepravilnosti u primeni neophodnih mera BZR od strane izvođača radova opisane u Prilogu br 6. Manje nepravilnosti se otklanjaju odmah po ukazivanju na njih.

Problemi se javljaju oko: privremene el. Instalacije (el.ormari, produžni kablovi, ispitivanja iste), nepravilnog montiranja skela (radnih podova), radnih platformi, ograđivanja i uređenosti gradilišta, prilazni putevi.

Na gradilištu se pojavljuju novi podizvođači radova, koje postojeći izvođači/podizvođači angažuju za rad na gradilištu, ne najavljuju/prijavljuju.

Isti nemaju blagovremeno dostavljenu prijavu o početku radova nadležnoj inspekciji rada, kao i ostalu obaveznu BZR dokumentaciju.

Vrbas Podvožnjak 113+327,64

Vrbas Pothodnik – Stanica 113+610

Vrbas Galerija 114+716,45

Vrbas Vijadukt 117+155,43

Vrbas Vijadukt 117+633,62

Vrbas Podvožnjak 118+708,31

Vrbas Nadvožnjak 120+571,30

Vrbas Nadvožnjak 125+191,62

Lovćenac Nadvožnjak 126+976

Lovćenac Prolaz 129+485

Mali Iđoš Nadvožnjak 131+245,45

Mali Iđoš Vijadukt 131+830,64

Mali Iđoš Nadvožnjak 135+112,95

Mali Iđoš Ecodukt 137+300

B Topola Nadvožnjak 139+003,02

B Topola Podvožnjak 142+055,50

Bačka Topola Podvožnjak 142+712,52

Bačka Topola Podvožnjak 143+536 Stanica

Bačka Topola Podvožnjak 143+729,21

Mali Beograd Nadvožnjak 152+282

Novi Žednik Podvožnjak 156+453,73

Novi Žednik Podvožnjak 157+443,73

Verušić Nadvožnjak 163+566,25

Zobnatica Nadvožnjak 147+137

Novi Žednik Ecodukt 155+0,25

Novi Žednik Stanica 157+139

Verušić Nadvožnjak 160+094,84

Deonica Naumovićevo - Subotica

Na deonici br. 3 gde radove izvodi SHANDONG LUQIAO GROUP CO. LTD, CHINA CIVIL ENGINEERIG CONSTRUCTION CORPORATION BALKAN OGRANAK BEOGRAD, *CHINA RAILWAY CONSTRUCTION ELECTRIFICATION BUREAU GROUP CO. LTD SERBIA* OGRANAK BEOGRAD i CHINA CIVIL ENGINEERING CONSTRUCTION CORPORATION sa podizvođačima i dalje se ne primenjuju u potpunosti mere kojima se osigurava bezbednost i zdravlje na radu u skladu sa Zakonom o bezbednosti i zdravlja na radu ("Sl. glasnik RS", br. 35/23) i važećim pravilnicima.

Na novoootvorenim gradilištima na deonici br. 3 SHANDONG LUQIAO GROUP CO. LTD,CHINA CIVIL ENGINEERIG CONSTRUCTION CORPORATION BALKAN OGRANAK BEOGRAD i CHINA CIVIL ENGINEERING CONSTRUCTION CORPORATION nisu sačininili prijavu početka radova i dostavili je Inspekciji rada u Severnobačkom upravnom okrugu. Takođe nije izvršena ni dopuna Elaborata o uređenju gradilišta i radilišta za sva novootvorena gradilišta u skladu sa novim Zakonon o bezbednosti i zdravlju na radu (Sl. glasnik RS br.35/23) i Pravilnikom o zaštiti na radu pri izvođenju građevinskih radova("Sl. Glasnik RS", br. 53/1997).

SHANDONG LUQIAO GROUP CO. LTD sa svojim podizvođačima nije u potpunostiprimenio sve odredbe sporazuma koji je sačinjen na osnovu člana 24 Zakona o bezbednosti i zdravlju na radu (Sl. glasnik RS br.35/23).

Na deonici 3 CRIC-CCCC Joint Venture nije sačinio sporazum sa svojim podizvođačima što je obaveza na osnovu člana 24 Zakona o bezbednosti i zdravlju na radu (Sl. glasnik RS br.35/23).

SHANDONG LUQIAO GROUP CO. LTD je u obavezi da ima dva savetnika za bezbednost i zdravlje na radu (LICA ZA BEZBEDNOST I ZDRAVLJE NA RADU) pošto radno angažuje od 251 do 500 zaposlenih u skladu sa članom 48 Zakona o bezbednosti i zdravlja na radu ("Sl. glasnik RS", br. 35/23). Dopisom pod brojem HDJ-NSSB-SQ-2023-0034 od 01.08.2023 poslali ste Odluku o imenovanju Miodraga Tasića diplomiranog inženjera saobraćaja za Lice za bezbednost i zdravlje na radu u SHANDONG LUQIAO GROUP CO. LTD. Pošto ste u zakonskoj obavezi da donesete odluku o imenovanju još jednog Lica za bezbednost i zdravlje na radu u SHANDONG LUQIAO GROUP CO. LTD molim Vas da to učinite u najkraćem mogućem roku kako bi se odmah i bez odlaganja preduzele potrebne mere da bi se bezbednost i zdravlje na radu na deonici 2 i 3 dovelo na zadovoljavajući nivo.

Subotica , Bajnatska KM174+515

Subotica, KM172+193

Subotica, KM170+834

Naumovićevo

Subotica Maksima Gorkog Km 176+268

Železnička stanica Subotica Km 177+020

Železnička stanica Subotica Km 176+456

Subotica, KM179+395

Subotica, KM180+690

Subotica Km 184+600 -182+000

Subotica Km 184+258

Galerija Kosovska ulica Km 177+857

Rekonstrucija zgrade SS i TK u Subotici Km 176+214

Subotica Km168+690

Rekonstrucija stanične zgrade u Subotici Km 176+533

EVP Subotica Km 167+900

Subotica Km184+214

Subotica Km171+230

Subotica Km177+300

Subotica, KM179+395

Subotica Km 175+825

Subotica Km181+950

5 STATUS PREGLEDA PZI PROJEKATA

Projektna dokumentacija period 01.02.2022. – 31.08.2023.

U periodu od 15.02.2022. (Project Biro UTIBER preuzima dužnost eksternog stručnog Nadzora, dopis Investitora broj 10/2022-110 od 14.02.2022.) do 31.08.2023. Izvođač radova je sukcesivno dostavljao PZI projektnu dokumentaciju dopisima :

- HDJV-NSSB-DES-IZS-2022-0004 od 09.02.2022.
- HDJV-NSSB-DES-IZS-2022-0005 od 02.03.2022.
- HDJV-NSSB-DES-IZS-2022-0006 od 08.03.2022.
- HDJV-NSSB-DES-IZS-2022-0007 od 13.03.2022.
- HDJV-NSSB-DES-IZS-2022-0009 od 16.03.2022.
- HDJV-NSSB-DES-IZS-2022-0010 od 17.03.2022.
- HDJV-NSSB-DES-IZS-2022-0011 od 25.03.2022.
- HDJV-NSSB-DES-IZS-2022-0013 od 07.04.2022.
- HDJV-NSSB-DES-IZS-2022-0014 od 20.04.2022.
- HDJV-NSSB-DES-IZS-2022-0019 od 17.05.2022
- HDJV-NSSB-DES-IZS-2022-0020 od 19.05.2022.
- HDJV-NSSB-DES-IZS-2022-0022 od 25.05.2022.
- HDJV-NSSB-DES-IZS-2022-0024 od 01.06.2022.
- HDJV-NSSB-DES-IZS-2022-0025 od 02.06.2022.
- HDJV-NSSB-DES-IZS-2022-0026 od 07.06.2022.
- HDJV-NSSB-DES-IZS-2022-0028 od 10.06.2022.
- HDJV-NSSB-DES-IZS-2022-0030 od 17.06.2022.
- HDJV-NSSB-DES-IZS-2022-0031 od 23.06.2022.
- HDJV-NSSB-DES -IZS -2022-0034 od 04.07.2022.
- HDJV-NSSB-DES -IZS -2022-0038 od 06.07.2022.
- HDJV-NSSB-DES -IZS -2022-0040 od 11.07.2022.
- HDJV-NSSB-DES -IZS -2022-0042 od 13.07.2022.
- HDJV-NSSB-DES -IZS -2022-0043 od 19.07.2022.

- HDJV-NSSB-DES -IZS -2022-0045 od 21.07.2022.
- HDJV-NSSB-DES -IZS -2022-0046 od 25.07.2022.
- HDJV-NSSB-DES-IZS-2022-0047 od 01.08.2022.
- HDJV-NSSB-DES-IZS-2022-0049 od 05.08.2022.
- HDJV-NSSB-DES-IZS-2022-0050 od 09.08.2022.
- HDJV-NSSB-DES-IZS-2022-0051 od 12.08.2022.
- HDJV-NSSB-DES-IZS-2022-0053 od 16.08.2022.
- HDJV-NSSB-DES-IZS-2022-0054 od 21.08.2022.
- HDJV-NSSB-DES-IZS-2022-0057 od 26.08.2022.
- HDJV-NSSB-DES-IZS-2022-0059 od 02.09.2022.
- HDJV-NSSB-DES-IZS-2022-0060 od 07.09.2022.
- HDJV-NSSB-DES-IZS-2022-0062 od 11.09.2022.
- HDJV-NSSB-DES-IZS-2022-0063 od 16.09.2022.
- HDJV-NSSB-DES-IZS-2022-0065 od 23.09.2022.
- HDJV-NSSB-DES-IZS-2022-0067 od 29.09.2022.
- HDJV-NSSB-DES-IZS-2022-0071 od 07.10.2022.
- HDJV-NSSB-DES-IZS-2022-0074 od 16.10.2022.
- HDJV-NSSB-DES-IZS-2022-0076 od 21.10.2022.
- HDJV-NSSB-DES-IZS-2022-0079 od 28.10.2022.
- HDJV-NSSB-DES-IZS-2022-0081 od 01.11.2022.
- HDJV-NSSB-DES-IZS-2022-0083 od 04.11.2022.
- HDJV-NSSB-DES-IZS-2022-0085 od 08.11.2022.
- HDJV-NSSB-DES-IZS-2022-0086 od 12.11.2022.
- HDJV-NSSB-DES-IZS-2022-0087 od 18.11.2022.
- HDJV-NSSB-DES-IZS-2022-0088 od 21.11.2022.
- HDJV-NSSB-DES-IZS-2022-0090 od 28.11.2022.
- HDJV-NSSB-DES-IZS-2022-0093 od 02.12.2022.
- HDJV-NSSB-DES-IZS-2022-0097 od 07.12.2022.
- HDJV-NSSB-DES-IZS-2022-0099 od 09.12.2022.
- HDJV-NSSB-DES-IZS-2022-0101 od 15.12.2022.
- HDJV-NSSB-DES-IZS-2022-0103 od 19.12.2022.
- HDJV-NSSB-DES-IZS-2022-0106 od 21.12.2022.
- HDJV-NSSB-DES-IZS-2022-0108 od 26.12.2022.
- HDJV-NSSB-DES-IZS-2022-0114 od 30.12.2022.

- HDJV-NSSB-DES-IZS-2023-0001 od 04.01.2023.
- HDJV-NSSB-DES-IZS-2023-0003 od 12.01.2023.
- HDJV-NSSB-DES-IZS-2023-0004 od 17.12.2023.
- HDJV-NSSB-DES-IZS-2023-0007 od 20.01.2023.
- HDJV-NSSB-DES-IZS-2023-0008 od 27.01.2023.
- HDJV-NSSB-DES-IZS-2023-0009 od 30.01.2023.
- HDJV-NSSB-DES-IZS-2023-0006 od 03.02.2023.
- HDJV-NSSB-DES-IZS-2023-0010 od 06.02.2023.
- HDJV-NSSB-DES-IZS-2023-0012 od 08.02.2023.
- HDJV-NSSB-DES-IZS-2023-0015 od 13.02.2023.
- HDJV-NSSB-DES-IZS-2023-0017 od 20.02.2023.
- HDJV-NSSB-DES-IZS-2023-0021 od 25.02.2023.
- HDJV-NSSB-DES-IZS-2023-0026 od 01.03.2023.
- HDJV-NSSB-DES-IZS-2023-0028 od 05.03.2023.
- HDJV-NSSB-DES-IZS-2023-0033 od 13.03.2023.
- HDJV-NSSB-DES-IZS-2023-0039 od 19.03.2023.
- HDJV-NSSB-DES-IZS-2023-0053 od 24.03.2023.
- HDJV-NSSB-DES-IZS-2023-0080 od 08.04.2023.
- HDJV-NSSB-DES-IZS-2023-0094 od 18.04.2023.
- HDJV-NSSB-DES-IZS-2023-0107 od 24.04.2023.
- HDJV-NSSB-DES-IZS-2023-0108 od 24.04.2023.
- HDJV-NSSB-DES-IZS-2023-0108 od 28.04.2023.
- HDJV-NSSB-DES-IZS-2023-0135 od 12.05.2023.
- HDJV-NSSB-DES-IZS-2023-0144 od 19.05.2023.
- HDJV-NSSB-DES-IZS-2023-0159 od 29.05.2023.
- HDJV-NSSB-DES-IZS-2023-0173 od 04.06.2023.
- HDJV-NSSB-DES-IZS-2023-0184 od 09.06.2023.
- HDJV-NSSB-DES-IZS-2023-0221 od 03.07.2023.
- HDJV-NSSB-DES-IZS-2023-0221 od 03.07.2023.
- HDJV-NSSB-DES-IZS-2023-0232 od 10.07.2023.
- HDJV-NSSB-DES-IZS-2023-0275 od 10.07.2023.
- HDJV-NSSB-DES-IZS-2023-0275 od 31.07.2023.

Izvođač radova je dostavljao liste prioritetnih PZI projekata za pregledanje dopisima:

- HDJV-NSSB-DES-IZS-2022-0010 od 17.03.2022.

- HDJV-NSSB-DES-IZS-2022-0011 od 25.03.2022.
- HDJV-NSSB-DES-IZS-2022-0013 od 07.04.2022.
- HDJV-NSSB-DES-IZS-2022-0014 od 20.04.2022.
- HDJV-NSSB-DES-IZS-2022-0018 od 10.05.2022.
- HDJV-NSSB-DES-IZS-2022-0020 od 19.05.2022.
- HDJV-NSSB-DES-IZS-2022-0021 od 24.05.2022.
- HDJV-NSSB-DES-IZS-2022-0022 od 25.05.2022.
- HDJV-NSSB-DES-IZS-2022-0025 od 02.06.2022.
- HDJV-NSSB-DES-IZS-2022-0026 od 07.06.2022.
- HDJV-NSSB-DES-IZS-2022-0028 od 10.06.2022.
- HDJV-NSSB-DES-IZS-2022-0030 od 17.06.2022.
- HDJV-NSSB-DES-IZS-2022-0031 od 23.06.2022.
- HDJV-NSSB-DES -IZS -2022-0033 od 29.06.2022.
- HDJV-NSSB-DES -IZS -2022-0034 od 04.07.2022.
- HDJV-NSSB-DES -IZS -2022-0038 od 06.07.2022.
- HDJV-NSSB-DES -IZS -2022-0040 od 11.07.2022.
- HDJV-NSSB-DES -IZS -2022-0042 od 13.07.2022.
- HDJV-NSSB-DES -IZS -2022-0043 od 19.07.2022.
- HDJV-NSSB-DES -IZS -2022-0045 od 21.07.2022.
- HDJV-NSSB-DES -IZS -2022-0046 od 25.07.2022.
- HDJV-NSSB-DES-IZS-2022-0047 od 01.08.2022.
- HDJV-NSSB-DES-IZS-2022-0049 od 05.08.2022.
- HDJV-NSSB-DES-IZS-2022-0050 od 09.08.2022.
- HDJV-NSSB-DES-IZS-2022-0051 od 12.08.2022.
- HDJV-NSSB-DES-IZS-2022-0053 od 16.08.2022.
- HDJV-NSSB-DES-IZS-2022-0054 od 21.08.2022.
- HDJV-NSSB-DES-IZS-2022-0057 od 26.08.2022.
- HDJV-NSSB-DES-IZS-2022-0059 od 02.09.2022.
- HDJV-NSSB-DES-IZS-2022-0060 od 07.09.2022.
- HDJV-NSSB-DES-IZS-2022-0062 od 11.09.2022.
- HDJV-NSSB-DES-IZS-2022-0063 od 16.09.2022.
- HDJV-NSSB-DES-IZS-2022-0065 od 23.09.2022.
- HDJV-NSSB-DES-IZS-2022-0067 od 29.09.2022.
- HDJV-NSSB-DES-IZS-2022-0071 od 07.10.2022.

- HDJV-NSSB-DES-IZS-2022-0074 od 16.10.2022.
- HDJV-NSSB-DES-IZS-2022-0076 od 21.10.2022.
- HDJV-NSSB-DES-IZS-2022-0079 od 28.10.2022.
- HDJV-NSSB-DES-IZS-2022-0081 od 01.11.2022.
- HDJV-NSSB-DES-IZS-2022-0083 od 04.11.2022.
- HDJV-NSSB-DES-IZS-2022-0085 od 08.11.2022.
- HDJV-NSSB-DES-IZS-2022-0086 od 12.11.2022.
- HDJV-NSSB-DES-IZS-2022-0088 od 21.11.2022.
- HDJV-NSSB-DES-IZS-2022-0090 od 28.11.2022.
- HDJV-NSSB-DES-IZS-2022-0093 od 02.12.2022.
- HDJV-NSSB-DES-IZS-2022-0097 od 07.12.2022.
- HDJV-NSSB-DES-IZS-2022-0099 od 09.12.2022.
- HDJV-NSSB-DES-IZS-2022-0101 od 15.12.2022.
- HDJV-NSSB-DES-IZS-2022-0103 od 19.12.2022.
- HDJV-NSSB-DES-IZS-2022-0106 od 21.12.2022.
- HDJV-NSSB-DES-IZS-2022-0108 od 26.12.2022.
- HDJV-NSSB-DES-IZS-2022-0114 od 30.12.2022.
- HDJV-NSSB-DES-IZS-2023-0001 od 04.01.2023.
- HDJV-NSSB-DES-IZS-2023-0003 od 12.01.2023.
- HDJV-NSSB-DES-IZS-2023-0004 od 17.12.2023.
- HDJV-NSSB-DES-IZS-2023-0007 od 20.01.2023.
- HDJV-NSSB-DES-IZS-2023-0008 od 27.01.2023.
- HDJV-NSSB-DES-IZS-2023-0009 od 30.01.2023.
- HDJV-NSSB-DES-IZS-2023-0006 od 03.02.2023.
- HDJV-NSSB-DES-IZS-2023-0010 od 06.02.2023.
- HDJV-NSSB-DES-IZS-2023-0012 od 08.02.2023.
- HDJV-NSSB-DES-IZS-2023-0015 od 13.02.2023.
- HDJV-NSSB-DES-IZS-2023-0017 od 20.02.2023.
- HDJV-NSSB-DES-IZS-2023-0021 od 25.02.2023.
- HDJV-NSSB-DES-IZS-2023-0026 od 01.03.2023.
- HDJV-NSSB-DES-IZS-2023-0028 od 05.03.2023.
- HDJV-NSSB-DES-IZS-2023-0033 od 13.03.2023.
- HDJV-NSSB-DES-IZS-2023-0039 od 19.03.2023.
- HDJV-NSSB-DES-IZS-2023-0053 od 24.03.2023.

- HDJV-NSSB-DES-IZS-2023-0080 od 08.04.2023.
- HDJV-NSSB-DES-IZS-2023-0094 od 18.04.2023.
- HDJV-NSSB-DES-IZS-2023-0107 od 24.04.2023.
- HDJV-NSSB-DES-IZS-2023-0108 od 24.04.2023.
- HDJV-NSSB-DES-IZS-2023-0108 od 28.04.2023.
- HDJV-NSSB-DES-IZS-2023-0135 od 12.05.2023.
- HDJV-NSSB-DES-IZS-2023-0144 od 19.05.2023.
- HDJV-NSSB-DES-IZS-2023-0159 od 29.05.2023.
- HDJV-NSSB-DES-IZS-2023-0221 od 03.07.2023.
- HDJV-NSSB-DES-IZS-2023-0232 od 10.07.2023.

Stručni Nadzor je pri pregledanju PZI projektne dokumentacije davao prioritete u skladu sa dostavljenim listama prioritetnih projekata od strane Izvođača radova.

Određeni broj PZI projektne dokumentacije je Izvođač radova, zbog hitnosti pregleda, dostavljao mail-om bez zvaničnog dopisa.

Izvođač radova je, nakon datitih komentara stručnog Nadzora na pregledanu PZI projektnu dokumentaciju, dostavio i određeni broj revidovanih PZI projekata.

U narednoj tabeli data je retrospektiva do sada dostavljenih PZI projekata (osnovni projekti i revizije projekata) po gore navedenim dopisima Izvođača radova. Prilikom dostavljena projektne dokumentacije dopisima dešavalo se da Izvođač radova iste projekte dostavi kroz dva različita dopisa što je u tabeli prikazano u koloni ''Korekcija''.

Dostavljeno Projekti od starne Izvođača radova Nadzoru					
Broj dopisa	Datum dostavljanja	Broj dostavljenih projekata	Osnovni projekti	Revizije projekata	Korekcije
Raniji dopisi (dopisi 2021 god.)		115	90	0	22
HDJV-NSSB-DES-IZS-2021-0020			11		
HDJV-NSSB-DES-IZS-2022-0001			4		
HDJV-NSSB-DES-IZS-2022-0002			1		
HDJV-NSSB-DES-IZS-2022-0004	09.02.2022.	26	25	0	1

HDJV-NSSB-DES-IZS-2022-0005	02.03.2022.	31	28	0	3
HDJV-NSSB-DES-IZS-2022-0006	08.03.2022.	1	1	0	0
HDJV-NSSB-DES-IZS-2022-0007	13.03.2022.	9	9	0	0
HDJV-NSSB-DES-IZS-2022-0009	16.03.2022.	2	2	0	0
HDJV-NSSB-DES-IZS-2022-0010	17.03.2022.	2	0	0	2
HDJV-NSSB-DES-IZS-2022-0011	25.03.2022.	4	4	0	0
HDJV-NSSB-DES-IZS-2022-0013	08.03.2022.	64	56	0	8
dopis CIP 250-545/20	11.04.2022.	9	0	9	0
HDJV-NSSB-DES-IZS-2022-0014	20.04.2022.	371	359	0	12
HDJV-NSSB-DES-IZS-2022-0019	17.05.2022.	10	0	9	1
HDJV-NSSB-DES-IZS-2022-0020	19.05.2022.	131	131	0	0
HDJV-NSSB-DES-IZS-2022-0022	25.05.2022.	40	32	7	1
HDJV-NSSB-DES-IZS-2022-0024	01.06.2022.	2	0	0	2
HDJV-NSSB-DES-IZS-2022-0025	02.06.2022.	23	13	10	0
HDJV-NSSB-DES-IZS-2022-0026	07.06.2022.	66	58	8	0
HDJV-NSSB-DES-IZS-2022-0028	10.06.2022.	20	0	20	0
HDJV-NSSB-DES-IZS-2022-0030	17.06.2022.	5	3	2	0

HDJV-NSSB-DES-IZS-2022-0031	23.06.2022.	8	1	7	0
Dostavljeno Projekti od starne Izvođača radova Nadzoru					
Broj dopisa	Datum dostavljanja	Broj dostavljenih projekata	Osnovni projekti	Revizije projekata	Korekcije
HDJV-NSSB-DES-IZS-2022-0033	29.06.2022.	13	11	5	0
HDJV-NSSB-DES-IZS-2022-0034	04.07.2022.	53	21	32	0
HDJV-NSSB-DES-IZS-2022-0038	06.07.2022.	66	22	44	0
HDJV-NSSB-DES-IZS-2022-0040	11.07.2022.	63	0	63	0
HDJV-NSSB-DES-IZS-2022-0042	13.07.2022.	12	3	9	0
HDJV-NSSB-DES-IZS-2022-0043	19.07.2022.	27	0	27	0
HDJV-NSSB-DES-IZS-2022-0045	21.07.2022.	70	0	70	0
HDJV-NSSB-DES-IZS-2022-0046	25.07.2022.	54	0	54	0
HDJV-NSSB-DES-IZS-2022-0047	01.08.2022.	15	2	13	0
HDJV-NSSB-DES-IZS-2022-0049	05.08.2022.	41	0	41	0
HDJV-NSSB-DES-IZS-2022-0050	09.08.2022.	38	0	38	0
HDJV-NSSB-DES-IZS-2022-0051	12.08.2022.	95	57	38	0
HDJV-NSSB-DES-IZS-2022-0053	16.08.2022.	11	5	6	0

HDJV-NSSB-DES-IZS-2022-0054	21.08.2022.	30	0	30	0
HDJV-NSSB-DES-IZS-2022-0057	26.08.2022.	9	0	9	0
HDJV-NSSB-DES-IZS-2022-0059	02.09.2022.	18	0	18	0
HDJV-NSSB-DES-IZS-2022-0060	07.09.2022.	154	0	0	154
HDJV-NSSB-DES-IZS-2022-0062	11.09.2022.	6	0	6	0
HDJV-NSSB-DES-IZS-2022-0063	16.09.2022.	12	0	12	0
HDJV-NSSB-DES-IZS-2022-0065	23.09.2022.	30	0	30	0
HDJV-NSSB-DES-IZS-2022-0067	29.09.2022.	37	0	37	0
HDJV-NSSB-DES-IZS-2022-0071	07.10.2022.	18	0	18	0
HDJV-NSSB-DES-IZS-2022-0074	16.10.2022.	16	0	16	0
HDJV-NSSB-DES-IZS-2022-0076	21.10.2022.	5	0	5	0
HDJV-NSSB-DES-IZS-2022-0079	28.10.2022.	18	0	18	0
HDJV-NSSB-DES-IZS-2022-0081	01.11.2022.	14	1	13	0
HDJV-NSSB-DES-IZS-2022-0083	04.11.2022.	10	0	10	0
HDJV-NSSB-DES-IZS-2022-0085	08.11.2022.	26	0	26	0
HDJV-NSSB-DES-IZS-2022-0086	12.11.2022.	14	0	14	0

HDJV-NSSB-DES-IZS-2022-0087	18.11.2022.	2	0	2	0
HDJV-NSSB-DES-IZS-2022-0088	21.11.2022.	8	0	8	0
HDJV-NSSB-DES-IZS-2022-0090	28.11.2022.	16	0	16	0
HDJV-NSSB-DES-IZS-2022-0093	02.12.2022.	5	0	4	1
HDJV-NSSB-DES-IZS-2022-0097	07.12.2022.	20	0	20	0
HDJV-NSSB-DES-IZS-2022-0099	09.12.2022.	28	0	28	0
HDJV-NSSB-DES-IZS-2022-0101	15.12.2022.	17	0	17	0
HDJV-NSSB-DES-IZS-2022-0103	19.12.2022.	3	0	3	0
HDJV-NSSB-DES-IZS-2022-0106	21.12.2022.	5	0	4	1
HDJV-NSSB-DES-IZS-2022-0108	23.12.2022.	15	0	15	0
HDJV-NSSB-DES-IZS-2022-0114	30.12.2022.	14	0	14	0
HDJV-NSSB-DES-IZS-2023-0001	04.01.2023.	8	0	8	0
HDJV-NSSB-DES-IZS-2023-0003	12.01.2023.	10	0	10	0
HDJV-NSSB-DES-IZS-2023-0004	17.12.2023.	15	0	15	0
HDJV-NSSB-DES-IZS-2023-0007	20.01.2023.	18	0	16	2
HDJV-NSSB-DES-IZS-2023-0008	27.01.2023.	8	0	6	2

HDJV-NSSB-DES-IZS-2023-0009	30.01.2023.	4	0	4	0
Dostavljeno Projekti od starne Izvođača radova Nadzoru					
Broj dopisa	Datum dostavljanja	Broj dostavljenih projekata	Osnovni projekti	Revizije projekata	Korekcije
HDJV-NSSB-DES-IZS-2023-0006	03.02.2023.	7	7	0	0
HDJV-NSSB-DES-IZS-2023-0010	06.02.2023.	8	1	6	1
HDJV-NSSB-DES-IZS-2023-0012	08.02.2023.	1	0	1	0
HDJV-NSSB-DES-IZS-2023-0015	13.02.2023.	4	0	4	0
HDJV-NSSB-DES-IZS-2023-0017	20.02.2023.	2	0	2	0
HDJV-NSSB-DES-IZS-2023-0021	25.02.2023.	9	0	9	0
HDJV-NSSB-DES-IZS-2023-0026	01.03.2023.	1	0	1	0
HDJV-NSSB-DES-IZS-2023-0028	05.03.2023.	9	0	9	0
HDJV-NSSB-DES-IZS-2023-0033	13.03.2023.	4	0	4	0
HDJV-NSSB-DES-IZS-2023-0039	19.03.2023.	14	0	14	0
HDJV-NSSB-DES-IZS-2023-0053	24.03.2023.	8	0	8	0
HDJV-NSSB-DES-IZS-2023-0080	08.04.2023.	16	0	15	1
HDJV-NSSB-DES-IZS-2023-0094	18.04.2023.	4	4	0	0

HDJV-NSSB-DES-IZS-2023-0107	24.04.2023.	4	0	4	0
HDJV-NSSB-DES-IZS-2023-0108	24.04.2023.	20	0	20	0
HDJV-NSSB-DES-IZS-2023-0108	28.04.2023.	1	0	1	0
HDJV-NSSB-DES-IZS-2023-0135	12.05.2023.	7	0	7	0
HDJV-NSSB-DES-IZS-2023-0144	19.05.2023.	2	1	1	0
HDJV-NSSB-DES-IZS-2023-0159	29.05.2023.	0	2	0	0
HDJV-NSSB-DES-IZS-2023-0173	04.06.2023.	1	0	1	0
HDJV-NSSB-DES-IZS-2023-0184	09.06.2023.	5	0	5	0
HDJV-NSSB-DES-IZS-2023-0221	03.07.2023.	2	1	1	0
HDJV-NSSB-DES-IZS-2023-0232	10.07.2023.	1	1	0	0
HDJV-NSSB-DES-IZS-2023-0275	31.07.2023.	8	0	8	0
Projekti dobijeni mailom:		5	0	5	0
Ukupno:		2256	942	1093	219
Dostavljeno do 15.02.2022.:		112	90	0	22
Dostavljeno od 15.02.2022.:		2136	852	1093	197

Izvođač radova je prethodnom Nadzoru (IŽS) dostavio određeni broj projekata što je u tabeli prikazano u trećem redu.

Nakon pregleda projektne dokumentacije stručni Nadzor komentare daje u Izveštajima stručnog Nadzora o pregledau projektne dokumentacije. Izveštaji stručnog Nadzora o pregledu projektne dokumentacije su dostavljani Izvođaču radova sukcesivno kako su projekti

pregledavani. Klasifikacijom Izveštaji o kontroli projektne dokumentacije podeljeni su u tri grupe, po stepenu ispravnosti dostavljenih PZI projektata:

- status A - PZI projekat se prihvata
- status B - PZI projekat se prihvata sa komentarima
- status C - PZI projekat se odbija

U narednoj tabeli dat je prikaz do sada pregledane PZI projektne dokumentacije po statusima.

	Status Izveštaja Nadzora				
	A	B	C	PGD = PZI	Ukupno
Projekti predati do 15.02.2022. (IŽS) :	12	0	0	0	12
Projekti predati od 15.02.2022. :	911	17	2	152	930
Ukupno pregledano :	923	17	2	152	942
Procentualno (%)	97,98	1,80	0,21		
Ukupno pregledano revizija projekata:					1092

Izvođač je u obavezi da izradi određeni broj nedostajućih projekata u sklopu PZI (prema PGD-u):

1. Projekti geodetskih osmatranja objekata u toku izgradnje i eksplatacije
2. Projekti privremene saobraćajne signalizacije koji nisu obuhvaćeni do sada urađenom dokumentacijom

U narednoj tabeli data je retrospektiva do sada dostavljenih nedostajućih projekata u sklopu PZI (prema PGD-u)

Nedostajući projekti u sklopu PZI (prema PGD-u)			
Način dostavljanja	Datum dostavljanja	Broj dostavljenih projekata	Dostavljeni projekti
HDJV-NSSB-TEC-IZS-2022-0629	24.11.2022.	3	Projekti geodetskog osmatranja objekata: Podvožnjak na km 113+327 i km 117+708; Galerija na km 114+716
HDJV-NSSB-TEC-IZS-2022-0658	09.12.2022.	5	Projekat geodetskog 1d osmatranja objekta km 81+284, km 78+377, km 82+159, km 101+980 i na km 117+155
HDJV-NSSB-TEC-IZS-2022-0673	08.12.2022. 17.03.2023. 27.03.2023.	39	Projekat geodetskog 1d osmatranja objekta na km 131+830, km 135+112, km

HDJV-NSSB-TEC-IZS-2023-0177 – rev 1 HDJV-NSSB-TEC-IZS-2023-0214 – rev 2			139+003,147+137,152+282, 160+094,163+566.52, 168+690.06,170+834, 172+193,179+395, 180+970 i 184+258.37
HDJV-NSSB-TEC-IZS-2023-0028	23.01.2023.	2	Projekat geodetskog 1d osmatranja objekta mosta na km 76+601 i km 77+808
HDJV-NSSB-TEC-IZS-2023-0090	15.02.2023.	17	Projekat geodetskog 1d osmatranja objekta od km 77+00 do km 130+00
HDJV-NSSB-TEC-IZS-2023-0397	31.05.2023. 14.07.2023.	7 3	Projekat geodetskog 1d osmatranja objekta km 143+725, km 155+025, km 157+443, km 142+055, km 137+300, km 156+453, km, 131+245
HDJV-NSSB-TEC-IZS-2023-0524	14.07.2023.	3	Projekat geodetskog 1d osmatranja objekta km 174+928, km 176+274, km 177+857
	Ukupno:	80	

Izvođač je u obavezi da izradi projekte koji se izrađuju prema posebnim procedurama:

1. Projekti ukrštaja dalekovoda, EMS
2. Sanacija/Rekonstrukcija - Naftovod Bačko Novo Selo-Novi Sad (DN1), TRANSNAFTA AD Pančevo
3. Projekti hidrotehničkih instalacija u Subotici i Vrbasu:
   - 3.1 Nedostajuće hidrotehničke infrastrukture za železničku stanicu Vrbas Nova
   - 3.2 Izmeštanje postojeće kanalizacije u Lošinjskoj ulici u Subotici
   - 3.3 Projekat kanalizacije u ulici Park Ferenca Rajhla Ferenca u Subotici
   - 3.4 Izmeštanja kanala otpadnih voda na km 173+629.56 u Subotici
4. Projekti priključenja potrošača na distributivnu mrežu (prema uslovima EDB Novi Sad, Sombor i Subotica)

Lista ovih Projekata je urađen prema informacijama koje ima tim Nadzora.

U narednoj tabeli data je retrospektiva do sada dostavljenih koji se izrađuju prema posebnim procedurama:

Projekti koji se izrađuju po posebnoj proceduri			
Način dostavljanja	Datum dostavljanja	Broj dostavljenih projekata	Dostavljeni projekti
HDJV-NSSB-DES-IZS-2023-0018 HDJV-NSSB-DES-IZS-2023-0025 – rev 1 Mail Projektanta CIP – rev 2	19.02.2023. 01.03.2023. 10.03.2023.	3	Izmeštanje postojeće kanalizacije u Lošinjskoj ulici u Subotici

HDJV-NSSB-DES-IZS-2023-0036 HDJV-NSSB-DES-IZS-2023-0064	10.03.2023. 31.03.2023.	2	Projekat izmeštanja kanala otpadnih voda na km 173+629,56
HDJV-NSSB-DES-IZS-2023-0077	07.04.2023.	1	Projekat kanalizacije u ulici Park Rajhla Ferenca u Subotici

U narednoj tabeli dat je prikaz do sada pregledanih nedostajućih projekata u sklopu PZI (prema PGD-u) i projekata koji se izrađuju po posebnoj proceduri po statusima.

	Status Izveštaja Nadzora			
	A	B	C	Ukupno
Ukupno pregledano :	53	0	0	53
Ukupno pregledano revizija projekata:				33

6 STATUS PREDATIH METODOLOGIJA RADA

U periodu od 01.04.2023. do 30.04.2023. Izvođač radova je dostavio određen broj Metodologija radova. U narednoj tabeli dajemo spisak predatih Metodologija od strane Izvođača radova, i odgovore Nadzora.

R.br.	Broj dopisa	Datum	Naziv dopisa	Datum odgovora Nadzora	Broj dopisa
1	HDJV-NSSB-DES-IZS-2023-0270	1-Aug-23	Dostava revidovane metodologije za izmeštanje 1kV kabla na km 162+200		
2	HDJV-NSSB-TEC-IZS-2023-0575	1-Aug-23	Metodologija za temelje javne rasvete u stanici Kisaču	25-Aug-23	NAD-NSSB-JV-CRIC-CCCC-1562
3	HDJV-NSSB-TEC-IZS-2023-0576	1-Aug-23	Metodologija i dinamika radova na spoljnih elektroinstalacija na stanici Sajlovo		
4	HDJV-NSSB-TEC-IZS-2023-0578	1-Aug-23	Dostava metodologije za izmeštanje elektrovodova 3X35kV na km 82+750		
5	HDJV-NSSB-TEC-IZS-2023-0577	1-Aug-23	Dostava metodologije za rehabilitaciju i zaštitu naftovoda na km 85+575	7-Aug-23	NAD-NSSB-JV-CRIC-CCCC-1476
6	HDJV-NSSB-TEC-IZS-2023-0581	1-Aug-23	Dostava metodologije postavljanja koloseka u stanici Subotica		
7	HDJV-NSSB-TEC-IZS-2023-0583	2-Aug-23	Dostava metodologije izvođanje klina na podhodnik u stanici Subotica na km 176+610	3-Aug-23	NAD-NSSB-JV-CRIC-CCCC-1458
8	HDJV-NSSB-TEC-IZS-2023-0585	3-Aug-23	Dostava metodologije radova za temelje javnog osvetljenja u stanici Bačka Topola	7-Aug-23	NAD-NSSB-JV-CRIC-CCCC-1486
9	HDJV-NSSB-TEC-IZS-2023-0590	3-Aug-23	Metodologija i dinamika izvođenja radova spoljnih elektroinstalacija u Žednik stanici	3-Aug-23	NAD-NSSB-JV-CRIC-CCCC-1460
10	HDJV-NSSB-TEC-IZS-2023-0593	3-Aug-23	Metodologija i dinamika izvođenja radova spoljnih elektroinstalacija u Kisač stanici	3-Aug-23	NAD-NSSB-JV-CRIC-CCCC-1463
11	HDJV-NSSB-TEC-IZS-2023-0592	3-Aug-23	Metodologija i dinamika izvođenja radova spoljnih elektroinstalacija u Bačka Topola stanici	3-Aug-23	NAD-NSSB-JV-CRIC-CCCC-1462
12	HDJV-NSSB-TEC-IZS-2023-0594	3-Aug-23	Metodologija i dinamika izvođenja radova spoljnih elektroinstalacija u Rumenka stanici	3-Aug-23	NAD-NSSB-JV-CRIC-CCCC-1464
13	HDJV-NSSB-TEC-IZS-2023-0589	3-Aug-23	Metodologija i dinamika izvođenja radova spoljnih elektroinstalacija u Lovćenac stanici	3-Aug-23	NAD-NSSB-JV-CRIC-CCCC-1459
14	HDJV-NSSB-TEC-IZS-2023-0569	7-Aug-23	Dostava metodologije za ugradnju čeličnih rešetkastih nosača mosta na km 110+351	8-Aug-23	NAD-NSSB-JV-CRIC-CCCC-1492
15	HDJV-NSSB-TEC-IZS-2023-0596	7-Aug-23	Metodologija i dinamika radova na spoljnih elektroinstalacija za službeno mesto Stepanovićevo	9-Aug-23	NAD-NSSB-JV-CRIC-CCCC-1497
16	HDJV-NSSB-TEC-IZS-2023-0599	7-Aug-23	Metodologije i dinamika radova na izgradnji kablovskog voda 0.4kV za priključenje objekta crpne stanice na km 174+515		

17	HDJV-NSSB-TEC-IZS-2023-0600	7-Aug-23	Metodologija i dinamika radova na unutrašnjih elektroinstalacija za EVP Subotica	10-Aug-23	NAD-NSSB-JV-CRIC-CCCC-1506
18	HDJV-NSSB-TEC-IZS-2023-0601	7-Aug-23	Metodologija i dinamika izvođenja radova spoljnih elektroinstalacija u SS i TK objektima u Naumovićevu	9-Aug-23	NAD-NSSB-JV-CRIC-CCCC-1499
19	HDJV-NSSB-TEC-IZS-2023-0595	7-Aug-23	Metodologija i dinamika radova na spoljnih elektroinstalacija za službeno mesto Zmajevo	9-Aug-23	NAD-NSSB-JV-CRIC-CCCC-1498
20	HDJV-NSSB-TEC-IZS-2023-0608	9-Aug-23	Dostava metodologije za test dinamičkog opterećenja šipova 24#, 25# i 26# na km 114+716	28- Aug-23	NAD-NSSB-JV-CRIC-CCCC-1570
21	HDJV-NSSB-TEC-IZS-2023-0609	9-Aug-23	Dostava metodologije za ugradnju čeličnih rešetkastih nostača na km 110+351		
22	HDJV-NSSB-TEC-IZS-2023-0605	9-Aug-23	Dostava metodologije za sanaciju procurivanja vode u putničkom podhodniku stanice u Kisaču i izveštaja za materijal za sanaciju NCR 013	17-Aug-23	NAD-NSSB-JV-CRIC-CCCC-1532
23	HDJV-NSSB-TEC-IZS-2023-0618	11-Aug-23	Metodologija izvođenja radova na trafostanicama u Naumovićevu, Kelebiji i Subotici		
24	HDJV-NSSB-TEC-IZS-2023-0619	11-Aug-23	Dostava metodologije za radove na km 143+729	28- Aug-23	NAD-NSSB-JV-CRIC-CCCC-1571
25	HDJV-NSSB-TEC-IZS-2023-0613	11-Aug-23	Dostava metodologije za izvođenje privremene brane i zaobilaznog cevovoda za preusmerenje kanala Kula - Mali Iđoš na km 126+922	16-Aug-23	NAD-NSSB-JV-CRIC-CCCC-1523
26	HDJV-NSSB-TEC-IZS-2023-0591	11-Aug-23	Metodologija i dinamika radova na spoljnih elektroinstalacija za službeno mesto Vrbas Nova	13-Aug-23	NAD-NSSB-JV-CRIC-CCCC-1461
27	HDJV-NSSB-TEC-IZS-2023-0620	14-Aug-23	Metodologije za izradu objekta na PSN Kelebija	22-Aug-23	NAD-NSSB-JV-CRIC-CCCC-1546
28	HDJV-NSSB-TEC-IZS-2023-0611	14-Aug-23	Ponovna dostava metodologije za izvođenje građevinskih radova SS i TK objekata u stanici Vrbas	21-Aug-23	NAD-NSSB-JV-CRIC-CCCC-1540
29	HDJV-NSSB-TEC-IZS-2023-0621	14-Aug-23	Dostava metodologije za temelje javne rasvete u stanici Žadnik	21-Aug-23	NAD-NSSB-JV-CRIC-CCCC-1538
30	HDJV-NSSB-TEC-IZS-2023-0623	14-Aug-23	Dostava metodologije za SS i TT objekte u Naumovićevu - Deko tim doo Beška ogranak	24-Aug-23	NAD-NSSB-JV-CRIC-CCCC-1555
31	HDJV-NSSB-TEC-IZS-2023-0624	17-Aug-23	Dostava metodologije za čelične konstrukcije južne fasade stanice u Novom Sadu	24-Aug-23	NAD-NSSB-JV-CRIC-CCCC-1552
32	HDJV-NSSB-TEC-IZS-2023-0632	18-Aug-23	Dostava metodologije za izvođenje radova na instalaciji katodne zaštite cevovoda NIS-a na km 157+500 do km 184+635		NAD-NSSB-JV-CRIC-CCCC-
33	HDJV-NSSB-TEC-IZS-2023-0633	18-Aug-23	Dostava metodologije za propust na km 173+627		NAD-NSSB-JV-CRIC-CCCC-
34	HDJV-NSSB-TEC-IZS-2023-0634	18-Aug-23	Dostava metodologije za vijadukt za životinje na km 181+950	24-Aug-23	NAD-NSSB-JV-CRIC-CCCC-1556
35	HDJV-NSSB-TEC-IZS-2023-0627	21-Aug-23	Ažurirana Metodologija izvođenja radova na šok transmiterima obalnog stuba P43# vijadukta na km 117+155.43	29- Aug-23	NAD-NSSB-JV-CRIC-CCCC-1581
36	HDJV-NSSB-TEC-IZS-2023-0628	21-Aug-23	Metodologija izvođenja radova za montažu čeličnih rešetkastih nosača mosta na km 117+155.43 na licu mesta		

37	HDJV-NSSB-TEC-IZS-2023-0631	21-Aug-23	Dostavljanje revidirane Metodologije izvođenja radova na izgradnji privremene brane I zaobilaznog cevovoda za preusmeravanje kanala Kula-Mali Iđoš na km 126+922.63	22-Aug-23	NAD-NSSB-JV-CRIC-CCCC-1544
38	HDJV-NSSB-TEC-IZS-2023-0636	21-Aug-23	Dostavljanje metodologije za izvođenje građevinskih radova na TK i SS objektima od Lovćenca do Mali Iđoš Polja	31- Aug-23	NAD-NSSB-JV-CRIC-CCCC-1593
39	HDJV-NSSB-TEC-IZS-2023-0643	23-Aug-23	Ponovna dostava metodologije za postavljanje koloseka u stanici Subotica	25-Aug-23	NAD-NSSB-JV-CRIC-CCCC-1574
40	HDJV-NSSB-TEC-IZS-2023-0644	24-Aug-23	Dostava metodologije za ugradnju ležajeva mostova čeličnih rešetkastih nosača na km 81+644	25-Aug-23	NAD-NSSB-JV-CRIC-CCCC-1565
41	HDJV-NSSB-TEC-IZS-2023-0648	25-Aug-23	Dostava ažurirane metodologije za mlazno injektiranje šipova galerije na km 114+716		
42	HDJV-NSSB-TEC-IZS-2023-0654	30-Aug-23	Dostava metodologije montiranja i kabliranja telekomunikacione i signalne opreme	30-Aug-23	NAD-NSSB-JV-CRIC-CCCC-1587
43	HDJV-NSSB-TEC-IZS-2023-0653	30-Aug-23	Dostava metodologije i dinamičkog plana za kontaktnu mrežu u stanici Novi Sad		
44	HDJV-NSSB-TEC-IZS-2023-0650	31-Aug-23	Ponovna dostava metodologije za sanaciju curenja vode u putničkom podhodniku stanice Kisač i izveštaja za materijale za sanaciju - NCR 13		

Od 01.06.2022. smo odgovore na predate Metodologije Izvođača radova podelili u tri grupe, po stepenu ispravnosti dostavljene Metodologije izvođenja radova:

- status A - Metodologija se prihvata
- status B - Metodologija se prihvata sa komentarima
- status C - Metodologija se odbija.

7 FINANSIJSKI IZVEŠTAJ

Finansijski izveštaj zaključno sa 31.08.2023.godine

Pregled ugovorne dokumentacije:

Ugovor:	Komercijalni ugovor o modernizaciji I rekonstrukciji mađersko-srpske železničke veze na teritoriji Republike Srbije za deonicu Novi Sad – Subotica – državna granica (Kelebija)
Ugovor br:	340-5583/2018-3 od 07.07.2018.
	1/2018-1950 od 07.07.2018. (zaveden kod Investitora)
	CRIC/2018/001 od 07.07.2018. (zaveden kod Izvođača)
Aneks ugovora br.1	340-05-5892/2021-1 od 25.06.2021.
	1/2021-1550/385 od 25.06.2021.(zaveden kod Investitora)
	CRIC(S)/2021/003-112 od 25.06.2021. (zaveden kod Izvođača)
Aneks ugovora br.2	340-9986/2022 od 09.12.2022.
	1/2022-1/1204 od 09.12.2022.(zaveden kod Investitora)
	JV-NSSB-2022-02 od 09.12.2022. (zaveden kod Izvođača)
Sporazumom broj 1	401-00-01138/2022-04 od 25.10.2022. godine
o naknadnim radovima	1/2022 – 1/1090 od 25.10.2022. godine (zaveden kod Investitora)
	JV-NSSB-2022-01 od 05.10.2022. (zaveden kod Izvođača)
Ugovorna suma:	USD 1.162.810.000 (bez PDV-a) – Osnovni ugovor/Aneks br.1
	USD 6.512.453,59 (bez PDV-a) – Aneks br.2

Pregled privremenih situacija Izvođača:

1.Privremena situacija za isporuku tehničke dokumentacije (br.003)

Nadzor je pregledao i overio 1 privremenu situaciju br. 003 za isporuku tehničke dokumentacije (izrada PGDa), overena 05.06.2022.godine

Realizacija: 17.442.150 USD (1,50%)

1.Privremena situacija za izvođenje radova (br.004)

Nadzor je pregledao i overio listove GK za izvedene radove zaključno sa 30.04.2022.godine.

Nadzor je pregledao i overio 1 privremenu situaciju za radove br.004 (overena 13.06.2022.godine).

Realizacija: 9.614.914,68 USD

Kumulativno: 27.057.064,68 USD (2,33%)

2.Privremena situacija za izvođenje radova (br.005)

Nadzor je pregledao i overio listove GK za izvedene radove zaključno sa 31.05.2022.godine.

Nadzor je pregledao i overio 2 privremenu situaciju za radove br.005 (overena 15.08.2022.godine).

Realizacija: 13.903.894,87 USD

Kumulativno: 40.960.959,55 USD (3,52%)

3.Privremena situacija za izvođenje radova (br.006)

Nadzor je pregledao i overio listove GK za izvedene radove zaključno sa 31.08.2022.godine.

Nadzor je pregledao i overio 3 privremenu situaciju za radove br.006 (overena 13.10.2022.godine).

Realizacija: 18.731.500,62 USD

Kumulativno: 59.692.460,17 USD (5,13%)

4.Privremena situacija za izvođenje radova (br.007)

Nadzor je pregledao i overio obračunske listove za izvedene radove zaključno sa 30.09.2022.godine

Nadzor je pregledao i overio 4 privremenu situaciju za radove br.007 (overena 09.11.2022.godine).

Realizacija: 19.477.681,74 USD

Kumulativno: 79.170.141,91 USD (6,81%)

5.Privremena situacija za izvođenje radova (br.008)

Nadzor je pregledao i overio obračunske listove za izvedene radove zaključno sa 31.10.2022.godine

Nadzor je pregledao i overio 5 privremenu situaciju za radove br.008 (overena 24.11.2022.godine).

Realizacija: 27.708.577,62 USD

Kumulativno: 106.878.719,53 USD (9,19%)

2. Privremena situacija za isporuku tehničke dokumentacije PZI (br.009)

Nadzor je pregledao i overio 2 privremenu situaciju br. 009 za isporuku tehničke dokumentacije, overena 30.11.2022.godine

Realizacija: 11.686.240,00 USD

Kumulativno: 118.564.959,53 USD (10,20%)

1.Privremena situacija za izvođenje radova – Aneks br.2 (br.011)

Nadzor je pregledao i overio obračunske listove za izvedene radove po Aneksu br.2 (period 01.01-18.03.2022.godine)

Nadzor je pregledao i overio 1 privremenu situaciju za radove br.011 (overena 12.12.2022.godine).

Realizacija: 2.945.453,58 USD

Kumulativno: 121.510.413,11 USD (10,39%)

6. Privremena situacija za izvođenje radova (br.012)

Nadzor je pregledao i overio obračunske listove za izvedene radove zaključno sa 09.12.2022.godine (period 01.11 – 09.12.2022.godine).

Nadzor je pregledao i overio 6 privremenu situaciju za radove br.012 (overena 19.01.2023.godine).

Realizacija: 67.934.326,27 USD

Kumulativno: 189.444.739,38 USD (16,20%)

7. Privremena situacija za izvođenje radova (br.013)

Nadzor je pregledao i overio obračunske listove za izvedene radove zaključno sa 27.01.2023.godine (period 10.12.2022. -27.01.2023.godine).

Nadzor je pregledao i overio 7 privremenu situaciju za radove br.013 (overena 27.02.2023.godine).

Realizacija: 34.930.990,57 USD

Kumulativno: 224.375.729,95 USD (19,19%)

8. Privremena situacija za izvođenje radova (br.014)

Nadzor je pregledao i overio obračunske listove za izvedene radove zaključno sa 24.02.2023. godine (period 28.01.2023. – 24.02.2023.godine) i dostavio ih Izvođaču radova dopisom NAD-NSSB-JV CRIC-CCCC-0866.

Nadzor je pregledao i overio 8 privremenu situaciju za radove br.014 (overena 05.04.2023.godine)

Realizacija: 30.819.701,52 USD

Kumulativno: 255.195.431,47 USD (21,82 %)

Naknadni radovi izvedeni u skladu sa Sporazumom broj 1 o naknadnim radovima broj 401-00-01138/2022-04 od 25.10.2022. godine

Nadzor je pregledao i overio obračunske listove za izvedene naknadne radove i dostavio ih Izvođaču radova dopisom NAD-NSSB-JV CRIC-CCCC-0867. Vrednost radova overenih obračunskih listova je 5.373.129,47 USD.

9. Privremena situacija za izvođenje radova (br.015)

Nadzor je pregledao i overio obračunske listove za izvedene radove zaključno sa 03.04.2023. godine (period 25.02.2023. – 03.04.2023.godine) i dostavio ih Izvođaču radova dopisom NAD-NSSB-JV CRIC-CCCC-1029.

Nadzor je pregledao i overio 9 privremenu situaciju za radove br.015 (overena 03.05.2023.godine).

Realizacija: 53.519.981,39 USD

Kumulativno: 308.715.412,86 USD (26,40 %)

Naknadni radovi izvedeni u skladu sa Sporazumom broj 1 o naknadnim radovima broj 401-00-01138/2022-04 od 25.10.2022. godine

Nadzor je pregledao i overio obračunske listove za izvedene naknadne i dostavio ih Izvođaču radova dopisom NAD-NSSB-JV CRIC-CCCC-1030 od 20.04.2023. Vrednost radova overenih obračunskih listova je 12.132.007,46 USD, što u kumulativu iznosi 17.505.136,93 USD.

10. Privremena situacija za izvođenje radova (br.016)

Nadzor je pregledao i overio obračunske listove za izvedene radove zaključno sa 03.05.2023. godine (period od 04.04.2023. – 03.05.2023.godine) i dostavio ih Izvođaču radova dopisom NAD-NSSB-JV CRIC-CCCC-1137.

Nadzor je pregledao i overio 10 privremenu situaciju za radove br.016 (overena 31.05.2023.godine).

Realizacija: 49.478.209,26 USD

Kumulativno: 358.193.622,12 USD (30,63 %)

Naknadni radovi izvedeni u skladu sa Sporazumom broj 1 o naknadnim radovima broj 401-00-01138/2022-04 od 25.10.2022. godine

Nadzor je pregledao i overio obračunske listove za izvedene naknadne radove i dostavio ih Izvođaču radova dopisom NAD-NSSB-JV CRIC-CCCC-1138. Vrednost radova overenih obračunskih listova je 1.572.536,07 USD, što u kumulativu iznosi 19.077.673,00 USD.

11. Privremena situacija za izvođenje radova (br.017)

Izvođač je dopisom broj HDJV-NSSB-CON-IZS-2023-0095 od 05.06.2023. godine predao Nadzoru obračunske listove na kontrolu i overu za radove u periodu 04.05.2023. – 01.06.2023.godine.

Nadzor je pregledao i overio 11 privremenu situaciju za radove br.017 (overena 12.07.2023. godine).

Realizacija: 55.525.548,29 USD

Kumulativno: 410.773.716,85 USD (35,33 %)

Naknadni radovi izvedeni u skladu sa Sporazumom broj 1 o naknadnim radovima broj 401-00-01138/2022-04 od 25.10.2022. godine

Izvođač je dopisom broj HDJV-NSSB-CON-IZS-2023-0096 od 05.06.2023. godine predao Nadzoru obračunske listove za naknadne radove (u skladu sa potpisanim Sporazumom broj 1 o naknadnim radovima i tabelom cena koja je sastavni deo Sporazuma broj 1) na kontrolu i

overu. Vrednost radova overenih obračunskih listova je 1.290.375,85 USD, što u kumulativu iznosi 20.368.0048,85 USD.

12. Privremena situacija za izvođenje radova (br.018)

Izvođač je dopisom broj HDJV-NSSB-CON-IZS-2023-0112 od 07.07.2023. godine predao Nadzoru obračunske listove na kontrolu i overu za radove u periodu 02.06.2023. – 03.07.2023.godine.

Nadzor je pregledao i overio 12 privremenu situaciju za radove br.018 (overena 07.08.2023. godine).

Realizacija: 69.384.240,90 USD

Kumulativno: 483.103.411,31 USD (41,31 %)

Naknadni radovi izvedeni u skladu sa Sporazumom broj 1 o naknadnim radovima broj 401-00-01138/2022-04 od 25.10.2022. godine

Izvođač je dopisom broj HDJV-NSSB-CON-IZS-2023-0113 od 07.07.2023. godine predao Nadzoru obračunske listove za naknadne radove (u skladu sa potpisanim Sporazumom broj 1 o naknadanim radovima i tabelom cena koja je sastavni deo Sporazuma broj 1) na kontrolu i overu. Vrednost radova overenih obračunskih listova je 3.137.649,58 USD, što u kumulativu iznosi 23.505.698,43 USD.

13. Privremena situacija za izvođenje radova (br.019)

Izvođač je dopisom broj HDJV-NSSB-CON-IZS-2023-0134 od 08.08.2023. godine predao Nadzoru obračunske listove na kontrolu i overu za radove u periodu 04.07.2023. – 03.08.2023.godine.

Nadzor je potvrdio vrednost radova u Pregledoj tabeli za 13.privremenu situaciju (br.019).

Realizacija: 77.079.449,40 USD

Kumulativno: 560.182.860,71 USD (47,91 %)

Izvođač je poslao predsituaciju br.019 na kontrolu Investitoru.

Naknadni radovi izvedeni u skladu sa Sporazumom broj 1 o naknadnim radovima broj 401-00-01138/2022-04 od 25.10.2022. godine

Izvođač je dopisom broj HDJV-NSSB-CON-IZS-2023-0135 od 08.08.2023. godine predao Nadzoru obračunske listove za naknadne radove (u skladu sa potpisanim Sporazumom broj 1 o nakndanim radovima i tabelom cena koja je sastavni deo Sporazuma broj 1) na kontrolu i overu. Vrednost radova overenih obračunskih listova je 7.639.115,88 USD, što u kumulativu iznosi 31.144.814,31 USD.

Pregled realizovanih radova/usluga Izvođača prema overenim privremenim situacijama (u izveštajnom periodu - zaključno sa avgustom 2023.godine):

Opis	*Ugovorena vrednost*	*Prethodni period*	*Iznos po tekućoj situaciji*	*Kumulativni iznos*	*% kumulativnih izvedenih Radova*
Izvođač - JV CRIC-CCCC - radovi i usluge overeni u privremenim situacijama					
Privremene situacije Izvođača (za radove zaključno sa 03.07.2023 godine i usluge)					
Osnovni ugovor					
1. Izvedeni radovi	**1.127.925.700**	**381.645.327**	**69.384.241**	**451.029.568**	
1. Arhitektonski radovi	16.600.314	3.791.380	400.565	4.191.945	
2. Radovi na donjem stroju	209.735.688	133.928.511	10.343.383	144.271.894	
3. Radovi na gornjem stroju	249.437.955	70.838.682	11.537.480	82.376.162	
4. Mostovi, propusti i podvožnjaci	253.938.256	103.491.542	24.308.960	127.800.502	
5. Pristupni putevi i devijacije	27.374.721	3.175.788	411.725	3.587.512	
6. Drenažni radovi	8.971.793	640.232	36.220	676.452	
7. Kontaktna mreža	80.679.702	21.475.520	2.589.127	24.064.647	
8. Stabilna postrojenja električne vuče - EVP, PSN, PS	22.273.130	952.478	187.184	1.139.662	
9. Napajanje	26.601.912	4.188.535	690.080	4.878.615	
10. Signalno-sigurnosni sistemi	116.510.191	13.843.454	9.913.130	23.756.584	
11. Telekomunikacioni sistemi	71.650.868	20.012.047	7.217.330	27.229.376	
12. Termotehničke i protivpožarne instalacije	5.809.444	0	1.532.057	1.532.057	
13. Mašinske instalacije i radovi	2.610.409	0	0	0	
14. Putna saobraćajna signalizacija i oprema	1.371.233	18.653	0	18.653	
15. Pejzažno uređenje, peroni i mere zaštite životne sredine	34.360.084	5.288.506	217.000	5.505.506	
2. Projektovanje	**34.884.300**	**29.128.390**	**0**	**29.128.390**	
1. Troškovi projektovanja (PGD)	17.442.150	17.442.150	0	17.442.150	
2. Troškovi projektovanja (PZI)	17.442.150	11.686.240	0	11.686.240	
Ukupno po Osnovnom ugovoru/Aneks br.1 :	**1.162.810.000**	**410.773.717**	**69.384.241**	**480.157.958**	**41,29%**
Aneks br.2					
Radovi i usluge po Aneksu br.2	6.512.454	2.945.454	0	2.945.454	
Ukupno po Aneksu br.2 :	**6.512.454**	**2.945.454**	**0**	**2.945.454**	**45,23%**
UKUPNO:	**1.169.322.454**	**413.719.170**	**69.384.241**	**483.103.411**	**41,31%**

U izveštajnom periodu, avgust 2023.godine , overena je 12. privremena situacija Izvođača za radove broj 018 (overena 07.08.2023.godine).

8 PREGLED ZAHTEVA ZA SAGLASNOST MATERIJALA (MAR)

MESECNI IZVESTAJ za August-2023					
PREGLED ZAHTEVA ZA ODOBRENJE MATERIJALA					
(01)_NSSU-S1-ARC-MAR-ARHITEKTONSKI RADOVI					
MAR_ID	Deonica	Materijal	Status	Komentar	PZI
NSSU-S1-ARC-BUI-MAR-005	S1_Novi Sad-Lovćenac	Aluminijum bravarija na zgradi železničke stanice Zmajevo	U TOKU		Tehnički uslovi su u skladu opštim tehničkim uslovima za izvođenje radova.
NSSU-S1-ARC-MAR-037	S1_Novi Sad-Lovćenac	2.glass for windows and doors/staklo za prozore i vrata	U TOKU		Projekat za izvodjenje,knjige:1/1.1
NSSU-S1-ARC-BUI-MAR-006	S1_Novi Sad-Lovcenac	Završni fasaderski radovi za rekostrukciju i sanaciju zgrade železničke stanice Kisač u Kisaču	U TOKU		Tehnički uslovi su u skladu opštim tehničkim uslovima za izvođenje radova.
(01)_NSSU-S2-ARC-MAR-ARHITEKTONSKI RADOVI					
MAR_ID	Deonica	Materijal	Status	Komentar	PZI
NSSU-S2-D2-ARC-MAR-107	S2_Lovćenac-Subotica-Državna granica	Materijali za modularnu NADSTREŠNICU STZA015, proizvođača Korali doo, Kraljevo, Konarevo 206, 36000 Kraljevo, Srbija	B	Komentar u dokumentu	Projekat za izvođenje: 9.5.7, pozicija: 4.1
NSSU-S2-D2-ARC-MAR-108	S2_Lovćenac-Subotica-Državna granica	Materijali za modularnu NADSTREŠNICU STZA015, proizvođača Korali doo, Kraljevo, Konarevo 206, 36000 Kraljevo, Srbija	B	Komentar u dokumentu	Projekat za izvođenje: 9.5.8, pozicija: 4.1
NSSU-S2-D2-ARC-MAR-109	S2_Lovćenac-Subotica-Državna granica	Materijali za modularnu NADSTREŠNICU STZA015, proizvođača Korali doo, Kraljevo, Konarevo 206, 36000 Kraljevo, Srbija	B	Komentar u dokumentu	Projekat za izvođenje: 9.5.9, pozicija: 4.1
NSSU-S2-D2-ARC-MAR-110	S2_Lovćenac-Subotica-Državna granica	Materijali za kantu za otpatke KOST036, proizvođača Korali doo, Kraljevo, Konarevo 206, 36000 Kraljevo, Srbija	A	n/a	Projekat za izvođenje: 9.5.7, pozicija: 4.2
NSSU-S2-D2-ARC-MAR-111	S2_Lovćenac-Subotica-Državna granica	Materijali za kantu za otpatke KOST036, proizvođača Korali doo, Kraljevo, Konarevo 206, 36000 Kraljevo, Srbija	A	n/a	Projekat za izvođenje: 9.5.8, pozicija: 4.2

NSSU-S2-D2-ARC-MAR-112	S2_Lovćenac-Subotica-Državna granica	Materijali za kantu za otpatke KOST036, proizvođača Korali doo, Kraljevo, Konarevo 206, 36000 Kraljevo, Srbija	A	n/a	Projekat za izvođenje: 9.5.9, pozicija: 4.2
NSSU-S2-D2-ARC-MAR-113	S2_Lovćenac-Subotica-Državna granica	Materijali za klupu PKDA036, proizvođača Korali doo, Kraljevo, Konarevo 206, 36000 Kraljevo, Srbija	A	n/a	Projekat za izvođenje: 9.5.7, pozicija: 4.3
NSSU-S2-D2-ARC-MAR-114	S2_Lovćenac-Subotica-Državna granica	Materijali za klupu PKDA036, proizvođača Korali doo, Kraljevo, Konarevo 206, 36000 Kraljevo, Srbija	A	n/a	Projekat za izvođenje: 9.5.8, pozicija: 4.3
NSSU-S2-D2-ARC-MAR-115	S2_Lovćenac-Subotica-Državna granica	Materijali za klupu PKDA036, proizvođača Korali doo, Kraljevo, Konarevo 206, 36000 Kraljevo, Srbija	A	n/a	Projekat za izvođenje: 9.5.9, pozicija: 4.3
NSSU-S2-D2-ARC-ST-MAR-104-rev1	S2_Lovćenac-Subotica-Državna granica	Vibropresovane betonske ploče sa reljefnom završnom obradom- za staze vodilje za slabovide osobe, proizvođača : Transkop Eksport- Import d.o.o., Šumadijska 138, 35250 Paraćin, Srbija	U TOKU		Tehnički uslovi knjiga: 9/5.7. poz.5., PZI knjiga: 9/5.7.5.1.2. i 9/5.7.5.1.3.
NSSU-S2-D3-ARC-MAR-079-rev	S2_Lovćenac-Subotica-Državna granica	Rebrasti betonski čelik, Rumski put 27, Sremska Mitrovica, Srbija	B	n/a	Projekat za izvođenje: 1.12.1 pozicija: 05.00
NSSU-S2-D2-ARC-ST-MAR-116	S2_Lovćenac-Subotica-Državna granica	Vibropresovane betonske ploče sa reljefnom završnom obradom- za staze vodilje za slabovide osobe, proizvođača : Transkop Eksport- Import d.o.o., Šumadijska 138, 35250 Paraćin, Srbija	B	Komentar u dokumentu	Tehnički uslovi knjiga: 9/5.8. poz.5., PZI knjiga: 9/5.8.5.1.2. i 9/5.8.5.1.3.
NSSU-S2-D2-ARC-ST-MAR-117	S2_Lovćenac-Subotica-Državna granica	Vibropresovane betonske ploče sa reljefnom završnom obradom- za staze vodilje za slabovide osobe, proizvođača : Transkop Eksport- Import d.o.o., Šumadijska 138, 35250 Paraćin, Srbija	B	Komentar u dokumentu	Tehnički uslovi knjiga: 9/5.9. poz.5., PZI knjiga: 9/5.9.5.1.2. i 9/5.9.5.1.3.

NSSU-S2-D3-ARC-MAR-0118	S2_Lovćenac-Subotica-Državna granica	Antikoroziona zaštita - TDS PRIMTEC STEEL B100 03.02.20, TDS FIRESTOP STEEL X-MART 110 03.02.20, TDS CENTURION B100 03.02.20	C	Komentar u dokumentu	Projekat za izvođenje: 2/9.12.6.1.1 i 2/9.12.6.2 pozicija:018-728-APX - 2/9.12.7 i 2020-250-APX-K2/9.12.6.2
NSSU-S2-D3-ARC-MAR-0119	S2_Lovćenac-Subotica-Državna granica	Čelik S235JRG2 - Profili/pločevina: HOP140x80x4, HOP100x100x4, HOP120x100x4, HOP80x80x4, HOP50x50x4, HOP40x40x3, ≠4, ≠5, ≠6, ≠10, ≠14, ≠20	B	Komentar u dokumentu	Projekat za izvođenje: 2/9.12.6.1.1 i 2/9.12.6.2 pozicija:2018-728-APX - 2/9.12.7 i 2020-250-APX-K2/9.12.6.2
NSSU-S2-D2-ARC-ST8-MAR-120	S2_Lovćenac-Subotica-Državna granica	"Fert gredice" proizvođača "Larix d. o. o." Senta, Novosadski put 60, Senta	U TOKU		PZI - Projekat arhitekture rekonstrukcije i adaptacije stanične zgrade u železničkoj stanici Bačka Topola, knjiga 1/9.1. Tehničko rešenje pozicija 3.5.
NSSU-S2-D3-ARC-MAR-0098rev1	S2_Lovćenac-Subotica-Državna granica	Betonski ivičnjak 18x24cm proizvođača - EKO GRADNJA DOO ZRENJANIN, ul. Vojvođanske brigade 16, 23000 Zrenjanin, Srbija	A	n/a	Projekat za izvođenje: 9/6.10 ; pozicija: 6.4
NSSU-S2-D3-ARC-MAR-0099rev	S2_Lovćenac-Subotica-Državna granica	Betonske ploče 22x10x6cm proizvođača - EKO GRADNJA DOO ZRENJANIN, ul. Vojvođanske brigade 16, 23000 Zrenjanin, Srbija	A	n/a	Projekat za izvođenje: 9/5.10 ; 9/5.11.1 ; pozicija: 5.1.1
NSSU-S2-D3-ARC-MAR-0100rev	S2_Lovćenac-Subotica-Državna granica	Betonske ploče 30x30x6cm proizvođača - EKO GRADNJA DOO ZRENJANIN, ul. Vojvođanske brigade 16, 23000 Zrenjanin, Srbija	A	n/a	Projekat za izvođenje: 9/5.10 ; 9/5.11.1 ; 9/6.8.1 ; 9/6.10 ; pozicija: 5.1.2 ; 5.1.3 ; 3.1.1 ; 3.1.2 ; 3.1.3 ; 6.1 ; 6.2
NSSU-S2-D3-ARC-MAR-0101rev	S2_Lovćenac-Subotica-Državna granica	Betonske ploče 30x20x6cm proizvođača - EKO GRADNJA DOO ZRENJANIN, ul. Vojvođanske brigade 16, 23000 Zrenjanin, Srbija	A	n/a	Projekat za izvođenje: 9/5.10 ; 9/5.11.1 ; pozicija: 5.1.4
NSSU-S2-D3-ARC-	S2_Lovćenac-Subotica-	Betonske rigole 30x40x10cm proizvođača	A	n/a	Projekat za izvođenje: 9/6.8 ; pozicija: 3.5

MAR-0102rev	Državna granica	- EKO GRADNJA DOO ZRENJANIN, ul. Vojvođanske brigade 16, 23000 Zrenjanin, Srbija			
NSSU-S2-D3-ARC-MAR-0103rev	S2_Lovćenac-Subotica-Državna granica	Betonski ivičnjak 12x18cm proizvođača - EKO GRADNJA DOO ZRENJANIN, ul. Vojvođanske brigade 16, 23000 Zrenjanin, Srbija	A	n/a	Projekat za izvođenje: 9/5.10 ; 9/6.8.1 ; pozicija: 5.2 ; 3.3
NSSU-S2-D3-ARC-MAR-0105rev	S2_Lovćenac-Subotica-Državna granica	Betonske ploče 40x40x6cm proizvođača - EKO GRADNJA DOO ZRENJANIN, ul. Vojvođanske brigade 16, 23000 Zrenjanin, Srbija	A	n/a	Projekat za izvođenje: 9/5.10 ; 9/5.11.1 ; pozicija: 5.1.5
NSSU-S2-D2-ARC-ST8-MAR-0106	S2_Lovćenac-Subotica-Državna granica	SikaMur®-InjectoCream-100: ''Sika d.o.o.'' Auto-put za Novi Sad 244B, SRB-11080 Zemun, Srbija	U TOKU		PZI - Projekat arhitekture rekonstrukcije i adaptacije stanične zgrade u železničkoj stanici Bačka Topola, knjiga 1/9.1. Tehničko rešenje pozicije 8.; 8.3; 8.3.1., 8.3.2.
NSSU-S2-D2-ARC-MAR-121	S2_Lovćenac-Subotica-Državna granica	Armatura temelja za modularnu NADSTREŠNICU STZA015, proizvođača Korali doo, Kraljevo, Konarevo 206, 36000 Kraljevo, Srbija	A	n/a	Projekat za izvođenje: 9.5.7, pozicija: 3.1
NSSU-S2-D2-ARC-MAR-122	S2_Lovćenac-Subotica-Državna granica	Armatura temelja za modularnu NADSTREŠNICU STZA015, proizvođača Korali doo, Kraljevo, Konarevo 206, 36000 Kraljevo, Srbija	A	n/a	Projekat za izvođenje: 9.5.8, pozicija: 3.1
NSSU-S2-D2-ARC-MAR-123	S2_Lovćenac-Subotica-Državna granica	Armatura temelja za modularnu NADSTREŠNICU STZA015, proizvođača Korali doo, Kraljevo, Konarevo 206, 36000 Kraljevo, Srbija	A	n/a	Projekat za izvođenje: 9.5.9, pozicija: 3.1
NSSU-S2-D2-ARC-MAR-124	S2_Lovćenac-Subotica-Državna granica	Materijali za modularnu NADSTREŠNICU STZA015, proizvođača Korali doo, Kraljevo, Konarevo 206, 36000 Kraljevo, Srbija	B	Komentar u dokumentu	Projekat za izvođenje: 9.5.7, pozicija: 4.1
NSSU-S2-D2-ARC-MAR-125	S2_Lovćenac-Subotica-	Materijali za modularnu NADSTREŠNICU STZA015, proizvođača Korali doo,	B	Komentar u dokumentu	Projekat za izvođenje: 9.5.8, pozicija: 4.1

	Državna granica	Kraljevo, Konarevo 206, 36000 Kraljevo, Srbija			
NSSU-S2-D2-ARC-MAR-126	S2_Lovćenac-Subotica-Državna granica	Materijali za modularnu NADSTREŠNICU STZA015, proizvođača Korali doo, Kraljevo, Konarevo 206, 36000 Kraljevo, Srbija	B	Komentar u dokumentu	Projekat za izvođenje: 9.5.9, pozicija: 4.1
NSSU-S2-D2-ARC-ST8-CRSC-MAR-029	S2_Lovcenac-Subotica-Drzavna granica	SIKA TOP Seal 107 2K, Proizvođač : Sika d.o.o. , Patrijarha Pavla 1, 22310 Šimanovci, Srbija	U TOKU		PZI - Projekat arhitekture rekonstrukcije i dogradnje zgrade za SS i TK u železničkoj stanici Bačka Topola, knjiga 1/9.2 ; pozicije - 8.1.2
NSSU-S2-D2-ARC-ST8-CRSC-MAR-036	S2_Lovcenac-Subotica-Drzavna granica	Austrotherm XPS TOP P, Proizvođač: ,,AUSTROTHERM'' d.o.o. , Niška 243 A, 18251 Mramor (Niš), Srbija	U TOKU		PZI - Projekat arhitekture rekonstrukcije i dogradnje zgrade za SS i TK u železničkoj stanici Bačka Topola, knjiga 1/9.2 ; pozicije - 8.3
NSSU-S2-D3-ARC-MAR-127	S2_Lovcenac-Subotica-Drzavna granica	Concrete polygonal SLAbs	A	n/a	xx
NSSU-S2-D3-ARC-MAR-0127	S2_Lovcenac-Subotica-Drzavna granica	Betonske poligonalne ploče proizvođača - TRANSKOP EKSPORT-IMPORT DOO PARAĆIN, ul. Šumadijska 138, 35250 Paraćin, Srbija	A	n/a	Projekat za izvođenje: 9/6.9.1 ; pozicija: 6.6
NSSU-S2-D2-ARC-ST8-MAR-128	S2_Lovcenac-Subotica-Drzavna granica	Krečno cementni malter proizvođača ROFIX ZK-ECO, Popovac, Branka Ristića 9	U TOKU		PZI - Projekat arhitekture rekonstrukcije i adaptacije stanične zgrade u železničkoj stanici Bačka Topola, knjiga 1/9.1. pozicije: 5.7; 5.7.1.; 5.7.2.; 5.8. i Tehničko rešenje knjiga 1. 9. 1. 6. 2. pozicije 5.2, 5.3.
NSSU-S2-D2-ARC-ST8-MAR-129	S2_Lovcenac-Subotica-Drzavna granica	"Fert ispuna" proizvođača "Mašinac NM84" Svilajnac, Dušana Karapandžića 2	U TOKU		PZI - Projekat arhitekture rekonstrukcije i adaptacije stanične zgrade u železničkoj stanici Bačka Topola, knjiga 1/9.1.6.2. Tehničko rešenje pozicija 3.5.
NSSU-S2-D2-ARC-ST8-MAR-130	S2_Lovcenac-Subotica-Drzavna granica	Stirodur XPS proizvođača "AUSTROTHERM" d. o. o. Niš, Niška 243 A	U TOKU		PZI - Projekat arhitekture rekonstrukcije i adaptacije stanične zgrade u železničkoj stanici Bačka

					Topola, knjiga 1/9.1.Tehničko rešenje pozicija 8.4.
NSSU-S2-D3-ARC-MAR-134	S2_Lovcenac-Subotica-Drzavna granica	Aluminijumski profili EL 2000 proizvođača: ELVIAL S.A. aluminium extrusion 26-th km national road 61100 Thessaloniki-Kliki;	U TOKU		Projekat arhitekture zgrade ETP-deonica kontaktne mreže Subotica: 2020-250-APX-1/12.6 pozicija 1/12.6.5.2 I 1/12.6.6.1 stavka: 07.08
NSSU-S2-D3-ARC-MAR-135	S2_Lovcenac-Subotica-Drzavna granica	Proizvođač Fundermak kompakta: FUNDERMAKS GMBH, Klagenfurter str. 87-89, 9300 St. Veir an der Glan, Austrija	U TOKU		Projekat arhitekture zgrade ETP-deonica kontaktne mreže Subotica: 2020-250-APX-1/12.6 pozicija 1/12.6.5.2 I 1/12.6.6.1 stavka: 07. 09 i 07.10
NSSU-S2-D3-ARC-MAR-136	S2_Lovcenac-Subotica-Drzavna granica	Forster Profile Sistems Ltd Amrisvilerstrasse 50|CH-9320 Arbon, Češka	U TOKU		Projekat arhitekture zgrade ETP-deonica kontaktne mreže Subotica: 2020-250-APX-1/12.6 pozicija 1/12.6.5.2 I 1/12.6.6.1 stavka: 07.17
NSSU-S2-D3-ARC-MAR-137	S2_Lovcenac-Subotica-Drzavna granica	Staklo za vrata i prozore: Guardian Glass, Luksemburg, Bertranže.	U TOKU		Projekat arhitekture zgrade ETP-deonica kontaktne mreže Subotica: 2020-250-APX-1/12.6 pozicija 1/12.6.5.2 I 1/12.6.6.1 stavka: 07.01, 07.03, 07.04, 07.07.; 07.08
NSSU-S2-D3-ARC-MAR-138	S2_Lovcenac-Subotica-Drzavna granica	Medijapan vrata proizvođača: OMORIKA STIL doo, Branka Ćopića 42, Novi Banovci, Republika Srbija	U TOKU		Projekat arhitekture zgrade ETP-deonica kontaktne mreže Subotica: 2020-250-APX-1/12.6 pozicija 1/12.6.5.2 I 1/12.6.6.1 stavka 06.01.-06.03.
NSSU-S2-D3-ARC-MAR-139	S2_Lovcenac-Subotica-Drzavna granica	Smoke door manufacturer: Forster Profile Systems Ltd Amriswilerstrasse 50|CH-9320 Arbon, Protivdimna vrata proizvođača: Forster Profile Systems Ltd Amriswilerstrasse 50|CH-9320 Arbon, Czech	U TOKU		Projekat arhitekture zgrade ETP-deonica kontaktne mreže Subotica: 2020-250-APX-1/12.6 pozicija 1/12.6.5.2 I 1/12.6.6.1 stavka: 07.17
NSSU-S2-D3-ARC-MAR-140	S2_Lovcenac-Subotica-Drzavna granica	Aluminium profil EL 4600 Benefit manufacturer: ELVIAL S.A. aluminium extrusion 26-th km national road 61100 Thessaloniki-Klikis	U TOKU		Projekat arhitekture zgrade ETP-deonica kontaktne mreže Subotica: 2020-250-APX-1/12.6 pozicija 1/12.6.5.2 I 1/12.6.6.1 stavka 7.01-07.04; 07.07.

		Aluminijumski profili EL 4600 proizvođača: ELVIAL S.A. aluminium extrusion 26-th km national road 61100 Thessaloniki-Kliki			
NSSU-S2-D3-ARC-MAR-141	S2_Lovcenac-Subotica-Drzavna granica	Fundermax compact manufacturer: FUNDERMAX GMBH, Klagenfurter str. 87-89, 9300 St. Veir an der Glan, Austria Fundermax compact proizvođača: FUNDERMAX GMBH, Klagenfurter str. 87-89, 9300 St. Veir an der Glan, Austrija	U TOKU		Projekat arhitekture službene zgrade za Srbija Kargo, IŽS, Carinu, MUP i inspekcije u železničkoj stanici Subotica teretna: 2020-250-APX-1/12.7 pozicije: 1/12.7.5.2.
NSSU-S2-D3-ARC-MAR-142	S2_Lovcenac-Subotica-Drzavna granica	Glass for windows and doors: Guardian Glass , Luxembourg, Bertrange Staklo za vrata i prozore: Guardian Glass, Luksemburg, Bertranže.	U TOKU		Projekat arhitekture službene zgrade za Srbija Kargo, IŽS, Carinu, MUP i inspekcije u železničkoj stanici Subotica teretna: 2020-250-APX-1/12.7 pozicije: 1/12.7.6.2.1, item: 10.01.-10.06.
NSSU-S2-D3-ARC-MAR-143	S2_Lovcenac-Subotica-Drzavna granica	Aluminium profil EL 4600 Benefit manufacturer: ELVIAL S.A. aluminium extrusion 26-th km national road 61100 Thessaloniki-Klikis Aluminijumski profili EL 4600 proizvođača: ELVIAL S.A. aluminium extrusion 26-th km national road 61100 Thessaloniki-Kliki	U TOKU		Projekat arhitekture službene zgrade za Srbija Kargo, IŽS, Carinu, MUP i inspekcije u železničkoj stanici Subotica teretna: 2020-250-APX-1/12.7 pozicije: 1/12.7.6.2.1, item: 10.01-10.05.
NSSU-S2-D3-ARC-MAR-144	S2_Lovcenac-Subotica-Drzavna granica	Hollow chamber profil-plastic DECCO 71 manufacturer: DECCO S.A., V.Poprzeczna 15, 04-611 Warsaw Plastični profili DECCO 71 proizvođač: DECCO S.A., V.Poprzeczna 15, 04-611 Warsaw, Poljska	U TOKU		Projekat arhitekture službene zgrade za Srbija Kargo, IŽS, Carinu, MUP i inspekcije u železničkoj stanici Subotica teretna: 2020-250-APX-1/12.7 pozicije: 1/12.7.6.2.1, item: 9.1 i 9.2
(07)_NSSU-S2-ELW-MAR-ELEKTRO RADOVI					
MAR_ID	Deonica	Materijal	Status	Komentar	PZI

NSSU-S2.10-D3-ELW-MAR-005	S2_Lovcenac-Subotica-Drzavna granica	Kablovi N2XH-J, NXHX FE180 E 90.	U TOKU		PZI: 4.2.3.23 [01.02, 01.06, 01.09, 01.10, 01.15, 01.18, 03.02, 03.09, 03.12, 03.19].
NSSU-S2.11-D3-ELW-MAR-003	S2_Lovcenac-Subotica-Drzavna granica	Kablovi tipa PP00 proizvođača : "TEL-KABL", Stanoja Gačića 121A, 19000 Zaječar, Srbija.	U TOKU		Projekat za izvođenje, knjiga : 2020-250-ЕЛЕ-4/2.7.5 pozicija: 08.01.04, 08.01.05
NSSU-S2.11-D3-ELW-MAR-004	S2_Lovcenac-Subotica-Drzavna granica	Siluminska kutija proizvođača : "Proleter" Arilje, Svetolika Lazarevića 14, 31230 Arilje, Srbija.	U TOKU		Projekat za izvođenje, knjiga : 2020-250-ЕЛЕ-4/2.7.5 pozicija: 08.01.03
NSSU-S2.11-D3-ELW-MAR-005	S2_Lovcenac-Subotica-Drzavna granica	Odvodnik prenapona proizvođača : "Elbi" Valjevo, SLjubostinska 12, 14000 Valjevo, Srbija.	U TOKU		Projekat za izvođenje, knjiga : 2020-250-ЕЛЕ-4/2.7.5 pozicija: 08.01.06, 08.01.07
NSSU-S2.11-D3-ELW-MAR-006	S2_Lovcenac-Subotica-Drzavna granica	Čelična pocinkovana traka za uzemljenje proizvođača : "ELKOK" A.D. Kosjerić, Olge Grbića 3, 31260 Kosjerić, Srbija.	U TOKU		Projekat za izvođenje, knjiga : 2020-250-ЕЛЕ-4/2.7.5 pozicija: 08.01.06, 08.01.07
NSSU-S2.3-D2-UP6-ELW-MAR-004	S2_Lovcenac-Subotica-Drzavna granica	Beton MB-30.	C	Komentar u dokumentu	Design for lighting of uneven intersections and access roads, books: 4/2.5.1, items: 11.02.01 / Projekat Osvetljenja denivelisanih ukršataja i pristupnih saobraćajnica, knjiga: 4/2.5.1, pozicija: 11.02.01
NSSU-S2.3-D2-UP6-ELW-MAR-005	S2_Lovcenac-Subotica-Drzavna granica	Bakarno uže 25 mm².	A	n/a	Design for lighting of uneven intersections and access roads, books: 4/2.5.1, items: 11.03.06 / Projekat Osvetljenja denivelisanih ukršataja i pristupnih saobraćajnica, knjiga: 4/2.5.1, pozicija: 11.03.06
NSSU-S2.3-D2-UP6-ELW-MAR-006	S2_Lovcenac-Subotica-Drzavna granica	Glavni razvodni orman.	A	n/a	Design for lighting of uneven intersections and access roads, books: 4/2.5.1, items: 11.03.02 / Projekat Osvetljenja denivelisanih ukršataja i pristupnih saobraćajnica, knjiga: 4/2.5.1, pozicija: 11.03.02

NSSU-S2.3-D2-UP6-ELW-MAR-007	S2_Lovcenac-Subotica-Drzavna granica	Kabel PP00 3x2,5mm².	A	n/a	Design for lighting of uneven intersections and access roads, books: 4/2.5.1, items: 11.03.12 / Projekat Osvetljenja denivelisanih ukršataja i pristupnih saobraćajnica, knjiga: 4/2.5.1, pozicija: 11.03.12
NSSU-S2.3-D2-UP6-ELW-MAR-008	S2_Lovcenac-Subotica-Drzavna granica	Kabel PP00 5x4mm².	A	n/a	Design for lighting of uneven intersections and access roads, books: 4/2.5.1, items: 11.03.10 / Projekat Osvetljenja denivelisanih ukršataja i pristupnih saobraćajnica, knjiga: 4/2.5.1, pozicija: 11.03.10
NSSU-S2.3-D2-UP6-ELW-MAR-009	S2_Lovcenac-Subotica-Drzavna granica	Energetski kabl naponskog nivoa 0,6/1kV, provodnik aluminijum, PVC izolacija.	A	n/a	Design for lighting of uneven intersections and access roads, books: 4/2.5.1, items: 11.03.09 / Projekat Osvetljenja denivelisanih ukršataja i pristupnih saobraćajnica, knjiga: 4/2.5.1, pozicija: 11.03.09
NSSU-S2.3-D2-UP6-ELW-MAR-010	S2_Lovcenac-Subotica-Drzavna granica	Pocinkovana traka Fe/Zn 25x4mm².	A	n/a	Design for lighting of uneven intersections and access roads, books: 4/2.5.1, items: 11.03.04 / Projekat Osvetljenja denivelisanih ukršataja i pristupnih saobraćajnica, knjiga: 4/2.5.1, pozicija: 11.03.04
NSSU-S2.5-D2-ELW-MAR-023	S2_Lovcenac-Subotica-Drzavna granica	Magneziumske anode proizvođača : DOO "MAGAL 02" Raška, Ibarska 88, 36350 Raška, Srbija.	A	n/a	Projekat za izvođenje, knjiga : 2020-250-ЕЛЕ-4/2.7.5 pozicija: 08.01.01
NSSU-S2.9-D3-UP11-ELW-MAR-017	S2_Lovcenac-Subotica-Drzavna granica	Beton MB-30.	U TOKU		Design for lighting of uneven intersections and access roads, books: 4/2.5.1, items: 18.02.01 / Projekat Osvetljenja denivelisanih ukršataja i pristupnih saobraćajnica,

					knjiga: 4/2.5.1, pozicija: 18.02.01
NSSU-S2.9-D3-UP11-ELW-MAR-018	S2_Lovcenac-Subotica-Drzavna granica	Bakarno uže 25 mm².	U TOKU		Design for lighting of uneven intersections and access roads, books: 4/2.5.1, items: 18.03.06 / Projekat Osvetljenja denivelisanih ukršataja i pristupnih saobraćajnica, knjiga: 4/2.5.1, pozicija: 18.03.06
NSSU-S2.9-D3-UP11-ELW-MAR-019	S2_Lovcenac-Subotica-Drzavna granica	Glavni razvodni orman.	U TOKU		Design for lighting of uneven intersections and access roads, books: 4/2.5.1, items: 18.03.02 / Projekat Osvetljenja denivelisanih ukršataja i pristupnih saobraćajnica, knjiga: 4/2.5.1, pozicija: 18.03.02
NSSU-S2.9-D3-UP11-ELW-MAR-020	S2_Lovcenac-Subotica-Drzavna granica	Kabel PP00 3x2,5mm².	U TOKU		Design for lighting of uneven intersections and access roads, books: 4/2.5.1, items: 18.03.12 / Projekat Osvetljenja denivelisanih ukršataja i pristupnih saobraćajnica, knjiga: 4/2.5.1, pozicija: 18.03.12
NSSU-S2.9-D3-UP11-ELW-MAR-021	S2_Lovcenac-Subotica-Drzavna granica	Kabel PP00 5x4mm².	U TOKU		Design for lighting of uneven intersections and access roads, books: 4/2.5.1, items: 18.03.10 / Projekat Osvetljenja denivelisanih ukršataja i pristupnih saobraćajnica, knjiga: 4/2.5.1, pozicija: 18.03.10
NSSU-S2.9-D3-UP11-ELW-MAR-022	S2_Lovcenac-Subotica-Drzavna granica	Energetski kabl naponskog nivoa 0,6/1kV, provodnik aluminijum, PVC izolacija.	U TOKU		Design for lighting of uneven intersections and access roads, books: 4/2.5.1, items: 18.03.09 / Projekat Osvetljenja denivelisanih ukršataja i pristupnih saobraćajnica, knjiga: 4/2.5.1, pozicija: 18.03.09
NSSU-S2.9-D3-	S2_Lovcenac-Subotica-	Čelični pocinkovani konusni stub visine 8m.	U TOKU		Design for lighting of uneven intersections and

UP11-ELW-MAR-023	Drzavna granica				access roads, books: 4/2.5.1, items: 18.03.01 / Projekat Osvetljenja denivelisanih ukršataja i pristupnih saobraćajnica, knjiga: 4/2.5.1, pozicija: 18.03.01
NSSU-S2.9-D3-UP11-ELW-MAR-024	S2_Lovcenac-Subotica-Drzavna granica	Svetiljka THORN Aquaforce Pro.	U TOKU		Design for lighting of uneven intersections and access roads, books: 4/2.5.1, items: 18.03.14 / Projekat Osvetljenja denivelisanih ukršataja i pristupnih saobraćajnica, knjiga: 4/2.5.1, pozicija: 18.03.14
NSSU-S2.9-D3-UP11-ELW-MAR-025	S2_Lovcenac-Subotica-Drzavna granica	Svetiljka THORN Isaro PRO CL2.	U TOKU		Design for lighting of uneven intersections and access roads, books: 4/2.5.1, items: 18.03.13 / Projekat Osvetljenja denivelisanih ukršataja i pristupnih saobraćajnica, knjiga: 4/2.5.1, pozicija: 18.03.13
NSSU-S2.9-D3-UP11-ELW-MAR-026	S2_Lovcenac-Subotica-Drzavna granica	Pocinkovana traka Fe/Zn 25x4mm².	U TOKU		Design for lighting of uneven intersections and access roads, books: 4/2.5.1, items: 18.03.04 / Projekat Osvetljenja denivelisanih ukršataja i pristupnih saobraćajnica, knjiga: 4/2.5.1, pozicija: 18.03.04
NSSU-S2.9-D3-UP13-ELW-MAR-001	S2_Lovcenac-Subotica-Drzavna granica	PVC cevi Ø100mm proizvođača: PEŠTAN DOO BUKOVIK PUT 1300 KAPLARA 188, Srbija.	U TOKU		Projekat za izvođenje, knjiga: 4/2.5-И8 pozicija: 8.1.
(05)_NSSU-S1-HYD-MAR-HIDRO RADOVI					
MAR_ID	Deonica	Materijal	Status	Komentar	PZI
NSSU-S1-D2-HYD-NI-MAR-013	S1_Novi Sad-Lovćenac	PVC kanalizacione cevi	A	n/a	Projekat hidrotehničkih instalacija kompleksa železničke stanice Vrbas, Pozicija iz predmera: 3/3.2.4.2.3.1, 3/3.2.4.4.1.1.2

NSSU-S2-D2-HYD-MAR-113	S2_Lovćenac-Subotica-Državna granica	Hedone LG poklopac fi600mm B125 ID109, proizvođača Istikamet Dokum A.S.I, Turska	A	n/a	Projekat za izvođenje, knjige : 3.1.2.3 , 3.1. 2.4, pozicije: 3/1.2.3.04.06, 3/1.2.4.05.07
NSSU-S1-D2-HYD-VIA1-MAR-001	S1_Novi Sad-Lovćenac	Slivnici	A	n/a	Projekat broj: 3/1.2.2 Pozicija iz predmera: 3/1.2.2.04.12
NSSU-S1-D2-HYD-BPSS-MAR-001	S1_Novi Sad-Lovcenac	Poliester cevi DN2000	A	n/a	01-03-02 Broj projekta: PZI br. H-06/1-23 od jun 2023.god.
(05)_NSSU-S2-HYD-MAR-HIDRO RADOVI					
MAR_ID	Deonica	Materijal	Status	Komentar	PZI
NSSU-S2-D2-HYD-MAR-053-REV2	S2_Lovćenac-Subotica-Državna granica	Pumpna stanica od montažnih betonskih elemenata ACO PSD-B-2200, sa Zenit pumpom DRG DRG 1200/4/150 N0HT5 i pratećom opremom, proizvođača ACO ACO, III Industrijska zona bb, 22314 Krnjiševci, Stara Pazova, Srbija	U TOKU		Projekat za izvođenje, knjige : 3.1.2.4, pozicija: 3/1.2.4.04.09
NSSU-S2-D2-HYD-MAR-097-REV1	S2_Lovćenac-Subotica-Državna granica	Pumpna stanica od montažnih betonskih elemenata ACO PSD-B-2200, sa Zenit pumpom DRG 1750/6/200 A0HT5 i pratećom opremom, proizvođača ACO ACO, III Industrijska zona bb, 22314 Krnjiševci, Stara Pazova, Srbija	U TOKU		Projekat za izvođenje, knjige : 3.1.2.4, pozicija: 3/1.2.4.04.09
NSSU-S2-D2-HYD-MAR-098-REV1	S2_Lovćenac-Subotica-Državna granica	Pumpna stanica od montažnih betonskih elemenata ACO PSD-B-2200, sa Zenit pumpom DRG 1750/6/200 A0HT5 i pratećom opremom, proizvođača ACO ACO, III Industrijska zona bb, 22314 Krnjiševci, Stara Pazova, Srbija	U TOKU		Projekat za izvođenje, knjige : 3.1.2.3, pozicija: 3/1.2.3.04.07
NSSU-S2-D3-HYD-	S2_Lovćenac-Subotica-	Kanali za odvodnjavanje proizvođača : Purator	A	n/a	Projekat za izvođenje, knjiga :TEHNIČKO REŠENJE odvodnjavanja

MAR-0114	Državna granica	Ekotehnika d.o.o. Kruzni put 16A, Beograd, Srbija			podvožnjaka na km 176+274,84 pozicija: 3/1.3.04.15. 3/1.3.04.22.
NSSU-S2-D3-HYD-MAR-0115	S2_Lovćenac-Subotica-Državna granica	Kanali za odvodnjavanje proizvođača : Purator Ekotehnika d.o.o. Kruzni put 16A, Beograd, Srbija	C	Komentar u dokumentu	Projekat za izvođenje, knjiga :TEHNIČKO REŠENJE odvodnjavanja podvožnjaka na km 176+274,84 pozicija: 3/1.3.04.19
NSSU-S2-D3-HYD-MAR-116	S2_Lovćenac-Subotica-Državna granica	PP Strong cev proizvođača : Peštan Aranđelovac 1300 Bukovik	A	n/a	Projekat za izvođenje, knjiga: TEHNIČKO REŠENJE hidrotehničkih instalacija u podvožnjaku na km 176+274,84 pozicija: 3/1.3.04.02
NSSU-S2-D3-HYD-MAR-118	S2_Lovćenac-Subotica-Državna granica	Slivnik za železničke mostove od nerđajućeg čelika, proizvođača ACO građevinski elementi d.o.o., Beograd, Srbija	B	Komentar u dokumentu	Technical solution submitted by the designer via e-mail correspondence / Tehničko rešenje dostavljeno od strane projektanta putem e-mail korespodencije
NSSU-S2-D3-HYD-MAR-119	S2_Lovćenac-Subotica-Državna granica	Slivnik od livenog gvožđa za drumske mostove/ nadvožnjake/ galerije, proizvođača ACO građevinski elementi d.o.o., Beograd, Srbija	C	Komentar u dokumentu	Technical solution submitted by the designer via e-mail correspondence / Tehničko rešenje dostavljeno od strane projektanta putem e-mail korespodencije
NSSU-S2-D3-HYD-MAR-0120	S2_Lovcenac-Subotica-Drzavna granica	Monoblock PD200 V proizvođača : ACO Industries, k.s., Havlíčkova 260, 582 22 Přibyslav, Češka Republika	A	n/a	Projekat za izvođenje, knjiga :TEHNIČKO REŠENJE hidrotehničkih instalacija u podvožnjaku na km 176+274,84 pozicija: 3/1.3.04.18
NSSU-S2-D3-HYD-MAR-0121	S2_Lovcenac-Subotica-Drzavna granica	Monoblock PD150 Vproizvođača : ACO Industries, k.s., Havlíčkova 260, 582 22 Přibyslav, Češka Republika	A	n/a	Projekat za izvođenje, knjiga :TEHNIČKO REŠENJE hidrotehničkih instalacija u podvožnjaku na km 176+274,84 pozicija: 3/1.3.04.22
NSSU-S2-D3-HYD-MAR-0122	S2_Lovcenac-Subotica-Drzavna granica	Monoblock RD300 proizvođača : CO Industries, k.s., Havlíčkova 260, 582 22 Přibyslav, Češka Republika	A	n/a	Projekat za izvođenje, knjiga :TEHNIČKO REŠENJE hidrotehničkih instalacija u podvožnjaku na km 176+274,84 pozicija: 3/1.3.04.19
NSSU-S2-D3-HYD-	S2_Lovcenac-Subotica-	Monoblock RD200 V proizvođača : ACO	A	n/a	Projekat za izvođenje, knjiga :TEHNIČKO REŠENJE

MAR-0123	Drzavna granica	Industries, k.s., Havlíčkova 260, 582 22 Přibyslav, Češka Republika			hidrotehničkih instalacija u podvožnjaku na km 176+274,84 pozicija: 3/1.3.04.15
NSSU-S2-D3-HYD-MAR-124	S2_Lovcenac-Subotica-Drzavna granica	ACO Spin krovni slivnik od livenog gvožđa, proizvođača ACO građevinski elementi d.o.o, Beograd, Srbija	U TOKU		Technical solution submitted by the designer via e-mail correspondence (modification of earlier gully "typ2") / Tehničko rešenje dostavljeno od strane projektanta putem e-mail korespodencije (izmena ranijeg slivnika "tip2")
(11)_NSSU-S1-LAN-MAR-PEJZAŽNO UREĐENJE, PERONI I MERE ZAŠTITE ŽIVOTNE SREDINE					
MAR_ID	Deonica	Materijal	Status	Komentar	PZI
NSSU-S1-LAN-MAR-011	S1_Novi Sad-Lovćenac	Vibropresovane betonske ploče - behaton ploče	C	Komentar u dokumentu	Tehnički uslovi su u skladu opštim tehničkim uslovima za izvođenje radova.
NSSU-S1-LAN-MAR-012	S1_Novi Sad-Lovćenac	Modularne peronske nadstrešnice	C	Komentar u dokumentu	Tehnički uslovi su u skladu opštim tehničkim uslovima za izvođenje radova.
NSSU-S1-LAN-MAR-013	S1_Novi Sad-Lovćenac	Podloga za behaton ploče	A	n/a	Tehnički uslovi su u skladu opštim tehničkim uslovima za izvođenje radova.
(06)_NSSU-S1-OCS-MAR-KONTAKTNI SISTEMI I MREŽA					
MAR_ID	Deonica	Materijal	Status	Komentar	PZI
NSSU-S1-D2-OCS-MAR-011	S1_Novi Sad-Lovćenac	Porcelanski izolator VL60-9-125.	C	Komentar u dokumentu	4/1.5.6.2
NSSU-S1-D2-OCS-MAR-012	S1_Novi Sad-Lovćenac	Provodnik AlČe 240/40mm2 (243-AL1/39-ST1A u skladu sa SRPS EN50182).	B	Komentar u dokumentu	4/1.5.6.2.3
NSSU-S1-D2-OCS-MAR-013	S1_Novi Sad-Lovćenac	Provodnik AlČe 490/65mm2 (490-AL1/64-ST1A u skladu sa SRPS EN50182).	B	Komentar u dokumentu	4/1.5.6.2.3
NSSU-S1-D1-OCS-MAR-014	S1_Novi Sad-Lovćenac	Stezaljka nosača poligonatora za kosnik (60 & 48) - Specifikacije (TJ0304A & 211-11); Strujna veza za nosač poligonatora - Specifikacije TJ0119; Držač poligonatora -	A	n/a	EN50119 standard. Drawings approved by the responsible designer. / Crteži odobreni od strane projektanta.

		Specifikacije TJ0245LB; Poligonator (700, 900, 1000, 1100, 1200 & 1300) - Specifikacije TJB0203C; Zakrivljeni poligonator (A, B, F & R) - Specifikacije TJB0202B; Stezaljka NU za neaktivni provodnik - Specifikacije TJ0290MD & 205-16-2; Spojnica sa ušicom ϕ48 & ϕ60 - Specifikacije TJ0317; Stezaljka za NU sa jednim žlebom - Specifikacije TJ0104C; Spirala za NU od legure bakra - Specifikacije L=600; Stezaljka sa viljuškom za cev ϕ60 - Specifikacije TJ0303; Stezaljka sa prstenom za žicu protiv vetra - Specifikacije TJB0175-02; Žica protiv vetra - Specifikacije TJ0115; Elastična vešaljka ϕ6 - Specifikacije TJB0194(B)			
NSSU-S1-D1-OCS-MAR-015	S1_Novi Sad-Lovćenac	Kruta potpora za konzola (900, 1000 & 1100) - Specifikacije TJ0612B-01; Kruta potpora za nosač poligonatora (550, 700 & 800) - Specifikacije TJ0610-01; Plastični čep za cev ϕ60 & ϕ48 - Specifikacije TJ0615B; Cev potpore konzole (2100, 2500, 2900, 3300, 3700 (deblja) & 4000 (deblja) - specifikacije TJ0608A; Kosnik (2500, 2900, 3300, 3700 (deblji) & 4000 (deblji) - Specifikacije TJ0609A; Cev nosača poligonatora 1900, 2300, 2700, 3100 & 3500 - Specifikacije TJ0611.	A	n/a	EN50119 standard. Drawings approved by the responsible designer. / Crteži odobreni od strane projektanta.

NSSU-S1-D1-OCS-MAR-016	S1_Novi Sad-Lovćenac	Cev nosača poligonatora 3900 - Specifikacije TJ0611; Dril žica od nerđajućeg čelika - Specifikacije ϕ1.6; Stezaljka čvrste tačke za KP (sa užetom čvrste tačke) - Specifikacije TJB0105E; Stezaljka čvrste tačke za NU - Specifikacije TJB0106; Stezaljka NU sa dva žleba - Specifikacije TJ0104D; Dvostruko zaokruglena viljuška - Specifikacije TJ0306; Ukrsnica (1800) - Specifikacije TJ0208TB; Ukrsnica (2500) - Specifikacije TJ0208TA; Izolator poligonatora - Specifikacije FQB27.5/12-1600-800(ϕ48); Izolator potpore i kosnika - Specifikacije FQB27.5/12-1600-800; Kompozitni zatezni izolator oko-oko - Specifikacije FQX27.5/120-1600-800HH; Kompozitni zatezni izolator gnezdo-oko - Specifikacije FQX27.5/120-1600-800HH; Nosač poligoantora (4m) - Specifikacije TJ0611; Kruta potpora za konzolu (1200, 950 & 870)mm - Specifikacije TJ0612B-01.	A	n/a	EN50119 standard. Drawings approved by the responsible designer. / Crteži odobreni od strane projektanta.
NSSU-S1-D1-OCS-MAR-017	S1_Novi Sad-Lovćenac	Gornji i donji pričvrsnik jednostruke konzole ϕ298.5 - Specifikacije TJ023100; Gornji i donji pričvrsnik jednostruke konzole ϕ355.6 - Specifikacije TJ023101; Gornji i donji pričvrsnik jednostruke konzole na nosaču opreme - Specifikacije XS-TJA02130201; Gornji i	A	n/a	EN50119 standard. Drawings approved by the responsible designer. / Crteži odobreni od strane projektanta.

		donji pričvrsnik dvostruke konzole ϕ298.5 - Specifikacije TJ0601(Y2); Gornji i donji pričvrsnik dvostruke konzole ϕ298.5; Gornji i donji pričvrsnik dvostruke konzole ϕ355.6 - Specifikacije TJ0602(Y2); Gornji i donji pričvrsnik dvostruke konzole ϕ355.6; Gornji i donji pričvrsnik dvostruke konzole na nosaču opreme - Specifikacije XS-TJ1001.			
NSSU-S1-D1-OCS-MAR-018	S1_Novi Sad-Lovćenac	Pričvrsnik trostruke konzole ϕ298.5 - Specifikacije TJA020603002; Pričvrsnik trostruke koznole ϕ355.5 - Specifikacije XS-TJ0211; Pričvrsnik trosturke konzole na nosaču opreme - Specifikacije XS-TJ1001; Pričvrsnik za zatezanje povratnog voda za cevni stub ϕ298.5 - Specifikacije XS-TJ1007; Pričvrsnik za zatezanje povratnog voda za cevni stub ϕ355.6 - Specifikacije XS-TJ1026; Bočni pričvrsnik obilaznog voda sa dva izolatora za cevni stub 298.5, L=2000 - Specifikacije XS-TJ1009; Trouglasta ploča - Specifikacije LV-1020; Pričvrsnik izolatora obilaznog voda na vrh stuba (298.5 & 355.6) - Specifikacije 212-04; Bočni pričvrsnik	A	n/a	EN50119 standard. Drawings approved by the responsible designer. / Crteži odobreni od strane projektanta.

		izolatora obilaznog voda na stub 298.5, tip A - Specifikacije 212-05 & tip B - Specifikacije 212-06; Bočni pričvrsnik potpornog izoaltora na stubu ϕ355.6 (bočno i vertikalno postavljanje izolatora) - Specifikacije 212-05 & 212-06; Pričvrsnik za zatezanja obilaznog voda 298.5 & 355.6 - Specifikacije 212-10-01.			
NSSU-S1-D1-OCS-MAR-019	S1_Novi Sad-Lovćenac	Pričvrsnik za zatezanje obilaznog voda (298.5 & 355.6) sa obe strane; Simetrični pričvrsnik za dva potporna izolatora na prečki portala - Specifikacije TJG020901003; Pričvrsnik sa produžetkom za potporni izolator na prečki portala; Pričvrsnik povratnog voda za cevni stub (ϕ298.5 & ϕ355.6) - Specifikacije (XS-TJ1006 & XS-TJ1005); Spojnica sa prstenom i tučkom; Pričvrsnik povratnog voda na nosaču opreme; Pričvrsnik povratnog voda na konstrukciji čeličnog mosta; Pričvrsnik izolatora čvrste tačke na prečki portala - Specifikacije 211-11-1; Kompenziciona ploča - Specifikacije 211-11-3; Pričvrsnik povratnog	A	n/a	EN50119 standard. Drawings approved by the responsible designer. / Crteži odobreni od strane projektanta.

		voda na stubu kontaktne mreže - Specifikacije XS-TJ1006.			
NSSU-S1-D1-OCS-MAR-020	S1_Novi Sad-Lovćenac	Završna stezaljka nosećeg užeta - Specifikacije TJ0451; Završna stezaljka kontaktnog provodnika - Specifikacije BL-TJ0402; Uređaj za automatsko zatezanje (1:2 & 1:3) - Sepcifikacije (TJ0593(1:2) & TJ0593(1:3)); (Pričvrsnik sidra & ram uređaja AZ) za cevni stub stub 298.5 - Specifikacija XS-TJ1003 & TJ1150103004; (Pričvrsnik sidra & ram uređaja AZ) za cevni stub 355.5 - Specifikaicija XS-TJ1002 & TJA150103005; Spona - Specifikacije ZS-10 & P-10; Šipka sa tučkom ϕ16-190 - Specifikacije DT-JL59-89; Spona sa gnezdom - Specifikacije W-7B; Trouglasta ploča - Specifikacije LV-1020; Šipka sa dvostrukim prstenom ϕ16-450 - Specifikacije DT-JL55-89; Stezaljka sa viljuškom i gnezdom - Specifikacije WS-10; Spojnica sa prstenom i tučkom - Specifikacije QP-12; Šipka sa tučkom ϕ16-1600 & ϕ16-1200 - Specifikacije DT-JL59-89; Završna stezaljka sa	A	n/a	EN50119 standard. Drawings approved by the responsible designer. / Crteži odobreni od strane projektanta.

		klinom za sidro - Specifikacija NX-3.			
NSSU-S1-D1-OCS-MAR-021	S1_Novi Sad-Lovćenac	Završna UT stezaljka sa klinom za sidro - Specifikacije NUT-3; Ploča sidra - Specifikacije XS-TJ1004; UL zatezna omča; Šipka za set tegova od (20, 16 & 13 komada) - Specifikacije XS-TJ1012; Šipka sa dvostrukim prstenom ϕ16-1600; Šipka sa dvostrukim prstenom ϕ16-1000 - Specifikacije DT-JL55-89; Stezaljka sidra - za uže 240; Završna stezaljka sa klinom za sidro NX-4 - Specifikacije NX-4; Završna stezaljka za sidro NUT-4 - Specifikacije NUT-4; Vruće pocinkovan vijak.	A	n/a	EN50119 standard. Drawings approved by the responsible designer. / Crteži odobreni od strane projektanta.
NSSU-S1-D1-OCS-MAR-022	S1_Novi Sad-Lovćenac	Trodelna stezaljka - Za uže 240; Stezaljka za opremu (papučica) - Za uže 240; Stezaljka za OV/PV sa gnezdom - Specifikacije JL17(30)-10; Sklop za vešanje izolatora - Specifikacije JL37-89; Sklop za nošenje povratnog i obilaznog voda na prečki portala - bez crteža; Stezaljka za sklop u obliku portala - bez crteža; Zaštitna bandaž žica za (povratni & vozni vod) - za uže 240; Spona - Tip 360; Nosač povratnog voda (vertikalno	A	n/a	EN50119 standard. Drawings approved by the responsible designer. / Crteži odobreni od strane projektanta.

		postavljanje); Stezaljka sa viljuškom ZS-10 - Specifikacije ZS-10; Spirala (za uže 240); Stezaljka za obilazni vod (za uže 240); Stezaljka sidra (za uže 240); Uvijena zaštitna bandaž žica za napojni vod (za uže 240).			
NSSU-S1-D1-OCS-MAR-023	S1_Novi Sad-Lovćenac	Sklop za nošenje obilaznog voda sa dva izolatora na prečki portala - Specifikacije 212-03-1; Trouglasta ploča za sklop za nošenje obilaznog voda sa dva izolatora na prečki portala - Specifikacije 212-03-1; Spojnica sa prstenom i tučkom; Trodelna stezaljka CuAl - Specifikacije 240-95; Trodelna stezaljka CuAl - Specifikacije 240-150; Šipka sa tučkom ϕ166-175mm; Potporni izolator sa dva žleba - Specifikacije FQZ27.5/16-1600-690; Stezaljka sa viljuškom - Specifikacije 212-10-09; Poporni izolator sa jednim žlebom - Specifikacije FQZ27.5/16-1600-690; Kompozitni zatezni izolator gnezdo-viljuška - Specifikacije FQX27.5/120-1600-800QU (EN62621:2016).	A	n/a	EN50119 standard. Drawings approved by the responsible designer. / Crteži odobreni od strane projektanta.

NSSU-S1-D1-OCS-MAR-034	S1_Novi Sad-Lovćenac	Kruta potpora za konzolu 820mm - Specifikacije TJ0612B-01; Uvijena zaštitna bandaž žica (bakar sa čeličnim jezgrom 2000mm); Kruta potpora za nosač poligonatora 1100 - Specifikacije TJ0610-01; Zakrivljeni poligonator (tip N) - Specifikacije TJB0202B; Držač poligonatora posbenog tipa; Vijak M16*100; Trodelna stezaljka; Stezaljka za opremu 30°; Vešaljka na ukrsnici; Vešaljka za ukrštaj; Stezaljka Y užeta; Y uže; Stezaljka za vešaljke NU; Koturača za čvrstu tačku - Specifikacije 211-11-4; Zaštitna bandaž žica za NU.	A	n/a	EN50119 standard. Drawings approved by the responsible designer. / Crteži odobreni od strane projektanta.
NSSU-S1-D1-OCS-MAR-036	S1_Novi Sad-Lovćenac	Materijal se koristi za nošenje povratnog voda na stubu.	A	n/a	4/1.1.0 - General solution for OCS. / 4/1.1.0 - Opšta rešenja kontaktne mreže.
NSSU-S1-D2-OCS-MAR-024	S1_Novi Sad-Lovćenac	Stezaljka nosača poligonatora za kosnik (60 & 48) - Specifikacije (TJ0304A & 211-11); Strujna veza za nosač poligonatora - Specifikacije TJ0119; Držač poligonatora - Specifikacije TJ0245LB; Poligonator (700, 900, 1000, 1100, 1200 & 1300) - Specifikacije TJB0203C; Zakrivljeni poligonator (A, B, F & R) - Specifikacije	A	n/a	EN50119 standard. Drawings approved by the responsible designer. / Crteži odobreni od strane projektanta.

		TJB0202B; Stezaljka NU za neaktivni provodnik - Specifikacije TJ0290MD & 205-16-2; Spojnica sa ušicom ϕ48 & ϕ60 - Specifikacije TJ0317; Stezaljka za NU sa jednim žlebom - Specifikacije TJ0104C; Spirala za NU od legure bakra - Specifikacije L=600; Stezaljka sa viljuškom za cev ϕ60 - Specifikacije TJ0303; Stezaljka sa prstenom za žicu protiv vetra - Specifikacije TJB0175-02; Žica protiv vetra - Specifikacije TJ0115; Elastična vešaljka ϕ6 - Specifikacije TJB0194(B)			
NSSU-S1-D2-OCS-MAR-025	S1_Novi Sad-Lovćenac	Kruta potpora za konzola (900, 1000 & 1100) - Specifikacije TJ0612B-01; Kruta potpora za nosač poligonatora (550, 700 & 800) - Specifikacije TJ0610-01; Plastični čep za cev ϕ60 & ϕ48 - Specifikacije TJ0615B; Cev potpore konzole (2100, 2500, 2900, 3300, 3700 (deblja) & 4000 (deblja) - specifikacije TJ0608A; Kosnik (2500, 2900, 3300, 3700 (deblji) & 4000 (deblji) - Specifikacije TJ0609A; Cev nosača poligonatora 1900, 2300, 2700, 3100 &	A	n/a	EN50119 standard. Drawings approved by the responsible designer. / Crteži odobreni od strane projektanta.

		3500 - Specifikacije TJ0611.			
NSSU-S1-D2-OCS-MAR-026	S1_Novi Sad-Lovćenac	Cev nosača poligonatora 3900 - Specifikacije TJ0611; Dril žica od nerđajućeg čelika - Specifikacije ϕ1.6; Stezaljka čvrste tačke za KP (sa užetom čvrste tačke) - Specifikacije TJB0105E; Stezaljka čvrste tačke za NU - Specifikacije TJB0106; Stezaljka NU sa dva žleba - Specifikacije TJ0104D; Dvostruko zaokruglena viljuška - Specifikacije TJ0306; Ukrsnica (1800) - Specifikacije TJ0208TB; Ukrsnica (2500) - Specifikacije TJ0208TA; Izolator poligonatora - Specifikacije FQB27.5/12-1600-800(ϕ48); Izolator potpore i kosnika - Specifikacije FQB27.5/12-1600-800; Kompozitni zatezni izolator oko-oko - Specifikacije FQX27.5/120-1600-800HH; Kompozitni zatezni izolator gnezdo-oko - Specifikacije FQX27.5/120-1600-800HH; Nosač poligoantora (4m) - Specifikacije TJ0611; Kruta potpora za konzolu (1200, 950 & 870)mm - Specifikacije TJ0612B-01.	A	n/a	EN50119 standard. Drawings approved by the responsible designer. / Crteži odobreni od strane projektanta.

NSSU-S1-D2-OCS-MAR-027	S1_Novi Sad-Lovćenac	Gornji i donji pričvrsnik jednostruke konzole ϕ298.5 - Specifikacije TJ023100; Gornji i donji pričvrsnik jednostruke konzole ϕ355.6 - Specifikacije TJ023101; Gornji i donji pričvrsnik jednostruke konzole na nosaču opreme - Specifikacije XS-TJA02130201; Gornji i donji pričvrsnik dvostruke konzole ϕ298.5 - Specifikacije TJ0601(Y2); Gornji i donji pričvrsnik dvostruke konzole ϕ298.5; Gornji i donji pričvrsnik dvostruke konzole ϕ355.6 - Specifikacije TJ0602(Y2); Gornji i donji pričvrsnik dvostruke konzole ϕ355.6; Gornji i donji pričvrsnik dvostruke konzole na nosaču opreme - Specifikacije XS-TJ1001.	A	n/a	EN50119 standard. Drawings approved by the responsible designer. / Crteži odobreni od strane projektanta.
NSSU-S1-D2-OCS-MAR-028	S1_Novi Sad-Lovćenac	Pričvrsnik trostruke konzole ϕ298.5 - Specifikacije TJA020603002; Pričvrsnik trostruke koznole ϕ355.5 - Specifikacije XS-TJ0211; Pričvrsnik trosturke konzole na nosaču opreme - Specifikacije XS-TJ1001; Pričvrsnik za zatezanje povratnog voda za cevni stub ϕ298.5 - Specifikacije XS-TJ1007; Pričvrsnik za	A	n/a	EN50119 standard. Drawings approved by the responsible designer. / Crteži odobreni od strane projektanta.

		zatezanje povratnog voda za cevni stub ϕ355.6 - Specifikacije XS-TJ1026; Bočni pričvrsnik obilaznog voda sa dva izolatora za cevni stub 298.5, L=2000 - Specifikacije XS-TJ1009; Trouglasta ploča - Specifikacije LV-1020; Pričvrsnik izolatora obilaznog voda na vrh stuba (298.5 & 355.6) - Specifikacije 212-04; Bočni pričvrsnik izolatora obilaznog voda na stub 298.5, tip A - Specifikacije 212-05 & tip B - Specifikacije 212-06; Bočni pričvrsnik potpornog izoaltora na stubu ϕ355.6 (bočno i vertikalno postavljanje izolatora) - Specifikacije 212-05 & 212-06; Pričvrsnik za zatezanja obilaznog voda 298.5 & 355.6 - Specifikacije 212-10-01.			
NSSU-S1-D2-OCS-MAR-029	S1_Novi Sad-Lovćenac	Pričvrsnik za zatezanje obilaznog voda (298.5 & 355.6) sa obe strane; Simetrični pričvrsnik za dva potporna izolatora na prečki portala - Specifikacije TJG020901003; Pričvrsnik sa produžetkom za potporni izolator na prečki portala; Pričvrsnik povratnog voda za cevni stub	A	n/a	EN50119 standard. Drawings approved by the responsible designer. / Crteži odobreni od strane projektanta.

		(ϕ298.5 & ϕ355.6) - Specifikacije (XS-TJ1006 & XS-TJ1005); Spojnica sa prstenom i tučkom; Pričvrsnik povratnog voda na nosaču opreme; Pričvrsnik povratnog voda na konstrukciji čeličnog mosta; Pričvrsnik izolatora čvrste tačke na prečki portala - Specifikacije 211-11-1; Kompenziciona ploča - Specifikacije 211-11-3; Pričvrsnik povratnog voda na stubu kontaktne mreže - Specifikacije XS-TJ1006.			
NSSU-S1-D2-OCS-MAR-030	S1_Novi Sad-Lovćenac	Završna stezaljka nosećeg užeta - Specifikacije TJ0451; Završna stezaljka kontaktnog provodnika - Specifikacije BL-TJ0402; Uređaj za automatsko zatezanje (1:2 & 1:3) - Sepcifikacije (TJ0593(1:2) & TJ0593(1:3)); (Pričvrsnik sidra & ram uređaja AZ) za cevni stub stub 298.5 - Specifikacija XS-TJ1003 & TJ1150103004; (Pričvrsnik sidra & ram uređaja AZ) za cevni stub 355.5 - Specifikaicija XS-TJ1002 & TJA150103005; Spona - Specifikacije ZS-10 & P-10; Šipka sa tučkom ϕ16-190 - Specifikacije DT-JL59-	A	n/a	EN50119 standard. Drawings approved by the responsible designer. / Crteži odobreni od strane projektanta.

		89; Spona sa gnezdom - Specifikacije W-7B; Trouglasta ploča - Specifikacije LV-1020; Šipka sa dvostrukim prstenom ϕ16-450 - Specifikacije DT-JL55-89; Stezaljka sa viljuškom i gnezdom - Specifikacije WS-10; Spojnica sa prstenom i tučkom - Specifikacije QP-12; Šipka sa tučkom ϕ16-1600 & ϕ16-1200 - Specifikacije DT-JL59-89; Završna stezaljka sa klinom za sidro - Specifikacija NX-3.			
NSSU-S1-D2-OCS-MAR-031	S1_Novi Sad-Lovćenac	Završna UT stezaljka sa klinom za sidro - Specifikacije NUT-3; Ploča sidra - Specifikacije XS-TJ1004; UL zatezna omča; Šipka za set tegova od (20, 16 & 13 komada) - Specifikacije XS-TJ1012; Šipka sa dvostrukim prstenom ϕ16-1600; Šipka sa dvostrukim prstenom ϕ16-1000 - Specifikacije DT-JL55-89; Stezaljka sidra - za uže 240; Završna stezaljka sa klinom za sidro NX-4 - Specifikacije NX-4; Završna stezaljka za sidro NUT-4 - Specifikacije NUT-4; Vruće pocinkovan vijak.	A	n/a	EN50119 standard. Drawings approved by the responsible designer. / Crteži odobreni od strane projektanta.
NSSU-S1-D2-OCS-MAR-032	S1_Novi Sad-Lovćenac	Trodelna stezaljka - Za uže 240; Stezaljka za opremu (papučica) - Za uže 240; Stezaljka za	A	n/a	EN50119 standard. Drawings approved by the responsible designer. / Crteži

		OV/PV sa gnezdom - Specifikacije JL17(30)-10; Sklop za vešanje izolatora - Specifikacije JL37-89; Sklop za nošenje povratnog i obilaznog voda na prečki portala - bez crteža; Stezaljka za sklop u obliku portala - bez crteža; Zaštitna bandaž žica za (povratni & vozni vod) - za uže 240; Spona - Tip 360; Nosač povratnog voda (vertikalno postavljanje); Stezaljka sa viljuškom ZS-10 - Specifikacije ZS-10; Spirala (za uže 240); Stezaljka za obilazni vod (za uže 240); Stezaljka sidra (za uže 240); Uvijena zaštitna bandaž žica za napojni vod (za uže 240).			odobreni od strane projektanta.
NSSU-S1-D2-OCS-MAR-033	S1_Novi Sad-Lovćenac	Sklop za nošenje obilaznog voda sa dva izolatora na prečki portala - Specifikacije 212-03-1; Trouglasta ploča za sklop za nošenje obilaznog voda sa dva izolatora na prečki portala - Specifikacije 212-03-1; Spojnica sa prstenom i tučkom; Trodelna stezaljka CuAl - Specifikacije 240-95; Trodelna stezaljka CuAl - Specifikacije 240-150; Šipka sa tučkom ϕ166-175mm; Potporni izolator sa dva žleba -	A	n/a	EN50119 standard. Drawings approved by the responsible designer. / Crteži odobreni od strane projektanta.

		Specifikacije FQZ27.5/16-1600-690; Stezaljka sa viljuškom - Specifikacije 212-10-09; Poporni izolator sa jednim žlebom - Specifikacije FQZ27.5/16-1600-690; Kompozitni zatezni izolator gnezdo-viljuška - Specifikacije FQX27.5/120-1600-800QU (EN62621:2016).			
NSSU-S1-D2-OCS-MAR-035	S1_Novi Sad-Lovćenac	Kruta potpora za konzolu 820mm - Specifikacije TJ0612B-01; Uvijena zaštitna bandaž žica (bakar sa čeličnim jezgrom 2000mm); Kruta potpora za nosač poligonatora 1100 - Specifikacije TJ0610-01; Zakrivljeni poligonator (tip N) - Specifikacije TJB0202B; Držač poligonatora posbenog tipa; Vijak M16*100; Trodelna stezaljka; Stezaljka za opremu 30°; Vešaljka na ukrsnici; Vešaljka za ukrštaj; Stezaljka Y užeta; Y uže; Stezaljka za vešaljke NU; Koturača za čvrstu tačku - Specifikacije 211-11-4; Zaštitna bandaž žica za NU.	A	n/a	EN50119 standard. Drawings approved by the responsible designer. / Crteži odobreni od strane projektanta.
NSSU-S1-D2-OCS-MAR-037	S1_Novi Sad-Lovćenac	Materijal se koristi za nošenje povratnog voda na stubu.	A	n/a	4/1.1.0 - General solution for OCS. / 4/1.1.0 - Opšta rešenja kontaktne mreže.

NSSU-S1-D2-OCS-MAR-038	S1_Novi Sad-Lovcenac	Ovesna oprema za JNp lanac za provodnik Al/Če 490/65mm2.	C	Komentar u dokumentu	4/1.5.6.4.5
NSSU-S1-D2-OCS-MAR-039	S1_Novi Sad-Lovcenac	Ovesna oprema za DNp lanac za provodnik Al/Če 490/65mm2.	C	Komentar u dokumentu	4/1.5.6.47
NSSU-S1-D2-OCS-MAR-040	S1_Novi Sad-Lovcenac	Ovesna oprema za DZp lanac za provodnik Al/Če 490/65mm2.	C	Komentar u dokumentu	4/1.5.6.4.6
NSSU-S1-D2-OCS-MAR-041	S1_Novi Sad-Lovcenac	Ovesna oprema za JNp lanac za provodnik Al/Če 240/40mm2.	C	Komentar u dokumentu	4/1.5.6.4.8
NSSU-S1-D2-OCS-MAR-042	S1_Novi Sad-Lovcenac	Ovesna oprema za DNp lanac za provodnik Al/Če 240/40mm2.	C	Komentar u dokumentu	4/1.5.6.4.10
NSSU-S1-D2-OCS-MAR-043	S1_Novi Sad-Lovcenac	Ovesna oprema za DZp lanac za provodnik Al/Če 240/40mm2.	C	Komentar u dokumentu	4/1.5.6.4.9
(06)_NSSU-S2-OCS-MAR-KONTAKTNI SISTEMI I MREŽA					
MAR_ID	Deonica	Materijal	Status	Komentar	PZI
NSSU-S2-D2-OCS-MAR-003	S2_Lovćenac-Subotica-Državna granica	Stezaljka nosača poligonatora za kosnik (60 & 48) - Specifikacije (TJ0304A & 211-11); Strujna veza za nosač poligonatora - Specifikacije TJ0119; Držač poligonatora - Specifikacije TJ0245LB; Poligonator (700, 900, 1000, 1100, 1200 & 1300) - Specifikacije TJB0203C; Zakrivljeni poligonator (A, B, F & R) - Specifikacije TJB0202B; Stezaljka NU za neaktivni provodnik - Specifikacije TJ0290MD & 205-16-2; Spojnica sa ušicom ϕ48 & ϕ60 - Specifikacije TJ0317; Stezaljka za NU sa jednim žlebom - Specifikacije TJ0104C;	A	n/a	EN50119 standard. Drawings approved by the responsible designer. / Crteži odobreni od strane projektanta.

		Spirala za NU od legure bakra - Specifikacije L=600; Stezaljka sa viljuškom za cev ϕ60 - Specifikacije TJ0303; Stezaljka sa prstenom za žicu protiv vetra - Specifikacije TJB0175-02; Žica protiv vetra - Specifikacije TJ0115; Elastična vešaljka ϕ6 - Specifikacije TJB0194(B).			
NSSU-S2-D2-OCS-MAR-004	S2_Lovćenac-Subotica-Državna granica	Kruta potpora za konzola (900, 1000 & 1100) - Specifikacije TJ0612B-01; Kruta potpora za nosač poligonatora (550, 700 & 800) - Specifikacije TJ0610-01; Plastični čep za cev ϕ60 & ϕ48 - Specifikacije TJ0615B; Cev potpore konzole (2100, 2500, 2900, 3300, 3700 (deblja) & 4000 (deblja) - specifikacije TJ0608A; Kosnik (2500, 2900, 3300, 3700 (deblji) & 4000 (deblji) - Specifikacije TJ0609A; Cev nosača poligonatora 1900, 2300, 2700, 3100 & 3500 - Specifikacije TJ0611.	A	n/a	EN50119 standard. Drawings approved by the responsible designer. / Crteži odobreni od strane projektanta.
NSSU-S2-D2-OCS-MAR-005	S2_Lovćenac-Subotica-Državna granica	Cev nosača poligonatora 3900 - Specifikacije TJ0611; Dril žica od nerđajućeg čelika - Specifikacije ϕ1.6; Stezaljka čvrste tačke za KP (sa užetom čvrste tačke) -	A	n/a	EN50119 standard. Drawings approved by the responsible designer. / Crteži odobreni od strane projektanta.

		Specifikacije TJB0105E; Stezaljka čvrste tačke za NU - Specifikacije TJB0106; Stezaljka NU sa dva žleba - Specifikacije TJ0104D; Dvostruko zaokruglena viljuška - Specifikacije TJ0306; Ukrsnica (1800) - Specifikacije TJ0208TB; Ukrsnica (2500) - Specifikacije TJ0208TA; Izolator poligonatora - Specifikacije FQB27.5/12-1600-800(ϕ48); Izolator potpore i kosnika - Specifikacije FQB27.5/12-1600-800; Kompozitni zatezni izolator oko-oko - Specifikacije FQX27.5/120-1600-800HH; Kompozitni zatezni izolator gnezdo-oko - Specifikacije FQX27.5/120-1600-800HH; Nosač poligoantora (4m) - Specifikacije TJ0611; Kruta potpora za konzolu (1200, 950 & 870)mm - Specifikacije TJ0612B-01.			
NSSU-S2-D2-OCS-MAR-006	S2_Lovćenac-Subotica-Državna granica	Gornji i donji pričvrsnik jednostruke konzole ϕ298.5 - Specifikacije TJ023100; Gornji i donji pričvrsnik jednostruke konzole ϕ355.6 - Specifikacije TJ023101; Gornji i donji pričvrsnik jednostruke konzole na nosaču opreme -	A	n/a	EN50119 standard. Drawings approved by the responsible designer. / Crteži odobreni od strane projektanta.

		Specifikacije XS-TJA02130201; Gornji i donji pričvrsnik dvostruke konzole ϕ298.5 - Specifikacije TJ0601(Y2); Gornji i donji pričvrsnik dvostruke konzole ϕ298.5; Gornji i donji pričvrsnik dvostruke konzole ϕ355.6 - Specifikacije TJ0602(Y2); Gornji i donji pričvrsnik dvostruke konzole ϕ355.6; Gornji i donji pričvrsnik dvostruke konzole na nosaču opreme - Specifikacije XS-TJ1001.			
NSSU-S2-D2-OCS-MAR-007	S2_Lovćenac-Subotica-Državna granica	Pričvrsnik trostruke konzole ϕ298.5 - Specifikacije TJA020603002; Pričvrsnik trostruke koznole ϕ355.5 - Specifikacije XS-TJ0211; Pričvrsnik trosturke konzole na nosaču opreme - Specifikacije XS-TJ1001; Pričvrsnik za zatezanje povratnog voda za cevni stub ϕ298.5 - Specifikacije XS-TJ1007; Pričvrsnik za zatezanje povratnog voda za cevni stub ϕ355.6 - Specifikacije XS-TJ1026; Bočni pričvrsnik obilaznog voda sa dva izolatora za cevni stub 298.5, L=2000 - Specifikacije XS-TJ1009; Trouglasta ploča - Specifikacije LV-	A	n/a	EN50119 standard. Drawings approved by the responsible designer. / Crteži odobreni od strane projektanta.

		1020; Pričvrsnik izolatora obilaznog voda na vrh stuba (298.5 & 355.6) - Specifikacije 212-04; Bočni pričvrsnik izolatora obilaznog voda na stub 298.5, tip A - Specifikacije 212-05 & tip B - Specifikacije 212-06; Bočni pričvrsnik potpornog izoaltora na stubu ϕ355.6 (bočno i vertikalno postavljanje izolatora) - Specifikacije 212-05 & 212-06; Pričvrsnik za zatezanja obilaznog voda 298.5 & 355.6 - Specifikacije 212-10-01.			
NSSU-S2-D2-OCS-MAR-008	S2_Lovćenac-Subotica-Državna granica	Pričvrsnik za zatezanje obilaznog voda (298.5 & 355.6) sa obe strane; Simetrični pričvrsnik za dva potporna izolatora na prečki portala - Specifikacije TJG020901003; Pričvrsnik sa produžetkom za potporni izolator na prečki portala; Pričvrsnik povratnog voda za cevni stub (ϕ298.5 & ϕ355.6) - Specifikacije (XS-TJ1006 & XS-TJ1005); Spojnica sa prstenom i tučkom; Pričvrsnik povratnog voda na nosaču opreme; Pričvrsnik povratnog voda na konstrukciji čeličnog mosta; Pričvrsnik	A	n/a	EN50119 standard. Drawings approved by the responsible designer. / Crteži odobreni od strane projektanta.

		izolatora čvrste tačke na prečki portala - Specifikacije 211-11-1; Kompenziciona ploča - Specifikacije 211-11-3; Pričvrsnik povratnog voda na stubu kontaktne mreže - Specifikacije XS-TJ1006.			
NSSU-S2-D2-OCS-MAR-009	S2_Lovćenac-Subotica-Državna granica	Završna stezaljka nosećeg užeta - Specifikacije TJ0451; Završna stezaljka kontaktnog provodnika - Specifikacije BL-TJ0402; Uređaj za automatsko zatezanje (1:2 & 1:3) - Sepcifikacije (TJ0593(1:2) & TJ0593(1:3)); (Pričvrsnik sidra & ram uređaja AZ) za cevni stub stub 298.5 - Specifikacija XS-TJ1003 & TJ1150103004; (Pričvrsnik sidra & ram uređaja AZ) za cevni stub 355.5 - Specifikaicija XS-TJ1002 & TJA150103005; Spona - Specifikacije ZS-10 & P-10; Šipka sa tučkom ϕ16-190 - Specifikacije DT-JL59-89; Spona sa gnezdom - Specifikacije W-7B; Trouglasta ploča - Specifikacije LV-1020; Šipka sa dvostrukim prstenom ϕ16-450 - Specifikacije DT-JL55-89; Stezaljka sa viljuškom i gnezdom - Specifikacije WS-10;	A	n/a	EN50119 standard. Drawings approved by the responsible designer. / Crteži odobreni od strane projektanta.

		Spojnica sa prstenom i tučkom - Specifikacije QP-12; Šipka sa tučkom ϕ16-1600 & ϕ16-1200 - Specifikacije DT-JL59-89; Završna stezaljka sa klinom za sidro - Specifikacija NX-3.			
NSSU-S2-D2-OCS-MAR-010	S2_Lovćenac-Subotica-Državna granica	Završna UT stezaljka sa klinom za sidro - Specifikacije NUT-3; Ploča sidra - Specifikacije XS-TJ1004; UL zatezna omča; Šipka za set tegova od (20, 16 & 13 komada) - Specifikacije XS-TJ1012; Šipka sa dvostrukim prstenom ϕ16-1600; Šipka sa dvostrukim prstenom ϕ16-1000 - Specifikacije DT-JL55-89; Stezaljka sidra - za uže 240; Završna stezaljka sa klinom za sidro NX-4 - Specifikacije NX-4; Završna stezaljka za sidro NUT-4 - Specifikacije NUT-4; Vruće pocinkovan vijak.	A	n/a	EN50119 standard. Drawings approved by the responsible designer. / Crteži odobreni od strane projektanta.
NSSU-S2-D2-OCS-MAR-011	S2_Lovćenac-Subotica-Državna granica	Trodelna stezaljka - Za uže 240; Stezaljka za opremu (papučica) - Za uže 240; Stezaljka za OV/PV sa gnezdom - Specifikacije JL17(30)-10; Sklop za vešanje izolatora - Specifikacije JL37-89; Sklop za nošenje povratnog i obilaznog voda na prečki portala - bez crteža; Stezaljka za sklop u obliku portala -	A	n/a	EN50119 standard. Drawings approved by the responsible designer. / Crteži odobreni od strane projektanta.

		bez crteža; Zaštitna bandaž žica za (povratni & vozni vod) - za uže 240; Spona - Tip 360; Nosač povratnog voda (vertikalno postavljanje); Stezaljka sa viljuškom ZS-10 - Specifikacije ZS-10; Spirala (za uže 240); Stezaljka za obilazni vod (za uže 240); Stezaljka sidra (za uže 240); Uvijena zaštitna bandaž žica za napojni vod (za uže 240).			
NSSU-S2-D2-OCS-MAR-012	S2_Lovćenac-Subotica-Državna granica	Sklop za nošenje obilaznog voda sa dva izolatora na prečki portala - Specifikacije 212-03-1; Trouglasta ploča za sklop za nošenje obilaznog voda sa dva izolatora na prečki portala - Specifikacije 212-03-1; Spojnica sa prstenom i tučkom; Trodelna stezaljka CuAl - Specifikacije 240-95; Trodelna stezaljka CuAl - Specifikacije 240-150; Šipka sa tučkom ϕ166-175mm; Potporni izolator sa dva žleba - Specifikacije FQZ27.5/16-1600-690; Stezaljka sa viljuškom - Specifikacije 212-10-09; Poporni izolator sa jednim žlebom - Specifikacije FQZ27.5/16-1600-690; Kompozitni zatezni izolator gnezdo-viljuška	A	n/a	EN50119 standard. Drawings approved by the responsible designer. / Crteži odobreni od strane projektanta.

		- Specifikacije FQX27.5/120-1600-800QU (EN62621:2016).			
NSSU-S2-D2-OCS-MAR-013	S2_Lovćenac-Subotica-Državna granica	Kruta potpora za konzolu 820mm - Specifikacije TJ0612B-01; Uvijena zaštitna bandaž žica (bakar sa čeličnim jezgrom 2000mm); Kruta potpora za nosač poligonatora 1100 - Specifikacije TJ0610-01; Zakrivljeni poligonator (tip N) - Specifikacije TJB0202B; Držač poligonatora posbenog tipa; Vijak M16*100; Trodelna stezaljka; Stezaljka za opremu 30°; Vešaljka na ukrsnici; Vešaljka za ukrštaj; Stezaljka Y užeta; Y uže; Stezaljka za vešaljke NU; Koturača za čvrstu tačku - Specifikacije 211-11-4; Zaštitna bandaž žica za NU.	A	n/a	EN50119 standard. Drawings approved by the responsible designer. / Crteži odobreni od strane projektanta.
(03)_NSSU-S1-SST-MAR-KONSTRUKCIJE					
MAR_ID	Deonica	Materijal	Status	Komentar	PZI
NSSU-S1-SST-MAR-015-R2	S1_Novi Sad-Lovćenac	Z90 SoW-5-E and for 49E1 rail /Y90 SoW-5-E) GOLDSCHMIDT Termit - porcije za zavarivanje šina 60E1 /Z90 SoW-5-E i šine 49E1 /Y90 SoW-5-E)	A	n/a	DFE 2/2.0
NSSU-S1-SST-MAR-016	S1_Novi Sad-Lovćenac	Sprave protiv podužnog pomeranja šina tip šine 60E1 (DIV Betonski pragovi d.o.o Svrljig) Anti-creepers	C	Komentar u dokumentu	DFE 2/2.0

		for rail 60E1 (DIV Concrete sleepers Svrljig)			
NSSU-S1-SST-MAR-017	S1_Novi Sad-Lovćenac	Sprave protiv bočnog pomeranja šina tip šine 60E1 (DIV Betonski pragovi d.o.o Svrljig) Anti-buckling for rail 60E1 (DIV Concrete sleepers Svrljig)	C	Komentar u dokumentu	DFE 2/2.0
(04)_NSSU-S1-STR-MAR-RADOVI NA GORNJEM STROJU					
MAR_ID	Deonica	Materijal	Status	Komentar	PZI
NSSU-S1-D2-STR-OCS-MAR-010	S1_Novi Sad-Lovćenac	Čelični lim za stubove S235JR 8mm.	A	n/a	4/1.5.6.2.3
NSSU-S1-D2-STR-OCS-MAR-011	S1_Novi Sad-Lovćenac	Čelični lim za stubove S235JR 10mm.	A	n/a	4/1.5.6.2.3
NSSU-S1-D2-STR-OCS-MAR-012	S1_Novi Sad-Lovćenac	Čelični profili za stubove S355JR.	B	Komentar u dokumentu	4/1.5.6.2.3
NSSU-S1-D2-STR-OCS-MAR-013	S1_Novi Sad-Lovćenac	Čelični profili za stubove S275JR L50.50.5, L40.40.4.	A	n/a	4/1.5.6.2.3
NSSU-S1-D1-STR-SS-ST3-MAR-011	S1_Novi Sad-Lovćenac	Keramičke pločice - predviđene za ugradnju u delu za otpravnika vozova ,u toaletu na celoj visini zida i u čajnoj kuhinji ,klase protivkliznosti R10/B ,otpornost na habanje IV ,Otporne na niske temperature, Vrlo malo upijaju vodu, Otporne na kiseline, Otporne na stvaranje mrlja	C	Komentar u dokumentu	Project no/Projekat broj : 1/3 (Rumenka) Project no/Projekat broj : 1/4.2 , (Kisač)
NSSU-S1-D2-STR-	S1_Novi Sad-Lovćenac	Cementna stabilizacija	A	n/a	Projekat 2/1.1.21 Podvožnjak ,Vrbas,113+327kmPoz:

UP4-MAR-014					2/1-1.21.6.3-03.9 (Poz.teh.uslova:03.09) crtež br: 2021-001-ГС-2/1.1.21.7.Ц02
NSSU-S1-D1-STR-ST3-MAR-011	S1_Novi Sad-Lovćenac	Materijal za injektiranje prslina	C	Komentar u dokumentu	08.23.06. Injektiranje prslina, defekata i šupljina
NSSU-S1-D1-STR-ST1-MAR-034	S1_Novi Sad-Lovćenac	čelični profili i materijali za vezu	A	n/a	Projekat za izvodjenje,knjige:2.9.1.1.1. /2.9.1.1.2.
NSSU-S1-D1-STR-ST1-MAR-035	S1_Novi Sad-Lovćenac	čelični profili, limovi i spojna sredstva za čelične nosače fasade	A	n/a	Projekat za izvodjenje,knjige:2.9.1.1.1/2.9.1.1.2
NSSU-S1-D1-STR-GAL2-MAR-006	S1_Novi Sad-Lovcenac	Opis sastava betona: Portland kompozit cement(CEM II/A-M(S-L)42,5R), voda, agregat-četvorofrakcijski (0/4mm, 4-8mm i 8-16mm, 16-32mm), ViscoCreteR-4077, Sika Aer	U TOKU		Projekat broj: 2/1.1.4 Galerija na km 81+284 Tehnički uslovi: 04.03; 04.04
NSSU-S1-D1-STR-OP1-MAR-009	S1_Novi Sad-Lovcenac	Opis sastava betona: Portland kompozit cement(CEM II/A-M(S-L)42,5R), voda, agregat-četvorofrakcijski (0/4mm, 4-8mm i 8-16mm, 16-32mm), ViscoCreteR-4077, Sika Aer	U TOKU		Projekat broj: 2/1.1.8 Nadvožnjak na km 84+809 Tehnički uslovi: 04.05
NSSU-S1-D1-STR-OP1-MAR-010	S1_Novi Sad-Lovcenac	Opis sastava betona: Portland kompozit cement(CEM II/A-M(S-L)42,5R), voda, agregat-četvorofrakcijski (0/4mm, 4-8mm i 8-16mm, 16-32mm),	U TOKU		Projekat broj: 2/1-1.8 Nadvožnjak na km 84+809 Tehnički uslovi: 04.04

		ViscoCreteR-4077, Sika Aer			
NSSU-S1-D1-STR-OP1-MAR-011	S1_Novi Sad-Lovcenac	Opis sastava betona: Portland kompozit cement(CEM II/A-M(S-L)42,5R), voda, agregat-četvorofrakcijski (0/4mm, 4-8mm i 8-16mm, 16-32mm), ViscoCreteR-4077, Sika Aer	U TOKU		Projekat broj: 2/1-1.8 Nadvožnjak na km 84+809 Tehnički uslovi: 04.03; 04.04
NSSU-S1-D1-STR-OP2-MAR-009	S1_Novi Sad-Lovcenac	Opis sastava betona: Portland kompozit cement(CEM II/A-M(S-L)42,5R), voda, agregat-četvorofrakcijski (0/4mm, 4-8mm i 8-16mm, 16-32mm), ViscoCreteR-4077, Sika Aer	U TOKU		Projekat broj: 2/1.1.9 Nadvožnjak na km 89+315 Tehnički uslovi: 04.04
NSSU-S1-D1-STR-OP2-MAR-010	S1_Novi Sad-Lovcenac	Opis sastava betona: Portland kompozit cement(CEM II/A-M(S-L)42,5R), voda, agregat-četvorofrakcijski (0/4mm, 4-8mm i 8-16mm, 16-32mm), ViscoCreteR-4077, Sika Aer	U TOKU		Projekat broj: 2/1-1.9 Nadvožnjak na km 89+315 Tehnički uslovi: 04.02; 04.03; 04.04
NSSU-S1-D1-STR-OP2-MAR-011	S1_Novi Sad-Lovcenac	Opis sastava betona: Portland kompozit cement(CEM II/A-M(S-L)42,5R), voda, agregat-četvorofrakcijski (0/4mm, 4-8mm i 8-16mm, 16-32mm), ViscoCreteR-4077, Sika Aer	U TOKU		Projekat broj: 2/1-1.9 Nadvožnjak na km 89+315 Tehnički uslovi: 04.03; 04.04
NSSU-S1-D1-STR-	S1_Novi Sad-Lovcenac	B500 i MAG ARMATURA	A	n/a	Projekat broj: 1/5.1 PROJEKAT ZGRADE ZA SS I TK SA

SS-MAR-014					OTPRAVNIKOM U STAJALIŠTU STEPANOVIĆEVO Tehnički uslovi: 03 1/6.2 PROJEKAT ARHITEKTURE REKONSTRUKCIJE I DOGRADNJE ZGRADE ZA SS I TK SA OTPRAVNIKOM U ŽELEZNIČKOJ STANICI ZMAJEVO Tehnički uslovi: 04
NSSU-S1-D1-STR-OCS-MAR-014	S1_Novi Sad-Lovcenac	S235 - čelik za priključni portal P11,5	U TOKU		4/1.1.2; 4/1.1.5; 4/1.1.9
NSSU-S1-D1-STR-OCS-MAR-016	S1_Novi Sad-Lovcenac	S235 - čelik za priključni portal P11,5	U TOKU		4/1.1.2; 4/1.1.5; 4/1.1.9
NSSU-S1-D2-STR-OCS-MAR-015	S1_Novi Sad-Lovcenac	S235 - čelik za priključni portal P11,5	U TOKU		4/1.1.13;
NSSU-S1-D2-STR-OCS-MAR-017	S1_Novi Sad-Lovcenac	S235 - čelik za priključni portal P11,5	U TOKU		4/1.1.13;
NSSU-S1-D2-STR-OP10-OP11-OP12-MAR-008	S1_Novi Sad-Lovcenac	Cementni mašinski malter	C	Komentar u dokumentu	Projekat broj: 2/1.1.25; 2/1.1.26; 2/1.1.27 Tehnički uslovi: 06.05
NSSU-S1-D2-STR-UP5-MAR-009	S1_Novi Sad-Lovcenac	Elastomerna podtucanicka prostirka	U TOKU		Poz: 2/1.1.24.6.3 (Poz.teh.uslova: 08.01) crtež br:2021-001-ГС-2/1.1.24.7.Ц02.P01
(04)_NSSU-S2-STR-MAR-RADOVI NA GORNJEM STROJU					
MAR_ID	Deonica	Materijal	Status	Komentar	PZI
NSSU-S2-D2-STR-ST7-	S2_Lovćenac-Subotica-Državna granica	Šljunkoviti materijal, proizvođač "JU DRVO 2000" DOO, Crna bara(reka Drina)	U TOKU		Knjiga 2/1.1.0- 3.09, 3.10. PZI knjiga: 2.9.8.2

MAR-0378					
NSSU-S2-D3-STR-MAR-0363rev	S2_Lovćenac-Subotica-Državna granica	Prirodna mešavina šljunka sa dodatkom cementa za izradu šljunčanog klina, proizvođača Karin Komerc MD D.O.O., Živorada Petrovića 8, 21203 Veternik - Srbija, šljunak potiče iz korita reke Dunav, Veternik	A	n/a	Projekat za izvođenje, knjige 2/1.2.2.7; pozicija : 2/1-2.2.7
NSSU-S2-D3-STR-OP-MAR-0375	S2_Lovćenac-Subotica-Državna granica	Čelične zaštitne ograde sa antikorozivnom zaštitom izrađenom toplim cinkovanjem, proizvođača: Ferometal Inter d.o.o., Zemun, Srbija	U TOKU		PZI knjiga: 2/1.1.47.-7.3, 2/1.1.49.-7.3 TU knjiga: 2/1.1.0- 08.06
NSSU-S2-D3-STR-UP-MAR-0377	S2_Lovćenac-Subotica-Državna granica	Čelične zaštitne ograde sa antikorozivnom zaštitom izrađenom toplim cinkovanjem, proizvođača: Ferometal Inter d.o.o., Zemun, Srbija	U TOKU		PZI knjiga: 2/1-1.44.6.3-08.2, 2/1-1.45.6.3-08.2, 2/1-1.46.6.3-08.2, 2/1.1.48.7.1, 2/1-1.50.6.3-08.2 TU knjiga: 2/1.1.0- 08.06
NSSU-S2-D2-STR-OP-MAR-0374	S2_Lovćenac-Subotica-Državna granica	Čelične zaštitne ograde sa antikorozivnom zaštitom izrađenom toplim cinkovanjem, proizvođača: Ferometal Inter d.o.o., Zemun, Srbija	U TOKU		PZI knjiga: 2/1.1.30.-7.3, 2/1.1.31.-7.3, 2/1.1.35.-7.3, 2/1.1.36.-7.3 TU knjiga: 2/1.1.0- 08.06
NSSU-S2-D2-STR-UP-MAR-0376	S2_Lovćenac-Subotica-Državna granica	Čelične zaštitne ograde sa antikorozivnom zaštitom izrađenom toplim cinkovanjem, proizvođača: Ferometal Inter d.o.o., Zemun, Srbija	U TOKU		PZI knjiga: 2/1-1.32.6.3-08.2 TU knjiga: 2/1.1.0-08.06.
NSSU-S2.2-D2-STR-ST7-MAR-002-R1	S2_Lovćenac-Subotica-Državna granica	Ankeri	A	n/a	Projekat za izvođenje, knjige: 4/2.4.8 Pozicija: 01.01.01

NSSU-S2.4-D2-STR-ST8-MAR-001	S2_Lovćenac-Subotica-Državna granica	Ankeri	B	Komentar u dokumentu	Projekat za izvođenje, knjige: 4/2.4.9 Pozicija: 01.01.01
NSSU-S2.6-D2-STR-ST9-MAR-001	S2_Lovćenac-Subotica-Državna granica	Ankeri	A	n/a	Projekat za izvođenje, knjige: 4/2.4.10 Pozicija: 01.01.01
NSSU-S2-D3-STR-MAR-0361rev	S2_Lovćenac-Subotica-Državna granica	Protiv požarna vrata proizvođača : Talaris Engineering d.o.o. Savski Nasip 9a, 11070 N.Beograd	U TOKU		Projekat za izvođenje, knjiga : :2/1.46 pozicija: 2/1-1.46.6.3-08.10
NSSU-S2-D3-STR-MAR-0370rev	S2_Lovćenac-Subotica-Državna granica	Lončasta Ležišta proizvođača Mageba SA Solistrasse 68 8180 Bulach - Švajcarska	A	n/a	Projekat za izvođenje, knjiga : : 2/1-1.41 pozicija: 2/1.1.42.6.1
NSSU-S2-D2-STR-OCS-MAR-010	S2_Lovcenac-Subotica-Drzavna granica	S235 - čelik za priključni portal P11,5	U TOKU		4/1.1.14; 4/1.1.16; 4/1.1.18;
NSSU-S2-D2-STR-OCS-MAR-012	S2_Lovcenac-Subotica-Drzavna granica	S235 - čelik za priključni portal P11,5	U TOKU		4/1.1.14; 4/1.1.16; 4/1.1.18
NSSU-S2-D3-STR-OCS-MAR-011	S2_Lovcenac-Subotica-Drzavna granica	S235 - čelik za priključni portal P11,5	U TOKU		4/1.1.21; 4/1.1.22; 4/1.1.23
NSSU-S2-D3-STR-OCS-MAR-013	S2_Lovcenac-Subotica-Drzavna granica	S235 - čelik za priključni portal P11,5	U TOKU		4/1.1.21; 4/1.1.22; 4/1.1.23
NSSU-S2-D2-STR-MAR-0383	S2_Lovcenac-Subotica-Drzavna granica	Asfalt beton AB11s proizvođača - PUT-INVEST DOO NOVI SAD, ul. Georgija Kneževića 3, 21000 Novi Sad, Srbija	C	Komentar u dokumentu	Projekat za izvođenje knjige: 2/1.1.39, 2/1.1.40, pozicije: 2/1.1.39.7.4; 2/1.1.40.7.4;
NSSU-S2-D2-STR-MAR-0384	S2_Lovcenac-Subotica-Drzavna granica	Asfalt beton SMA 0/11 S proizvođača - PUT-INVEST DOO NOVI SAD, ul. Georgija Kneževića 3, 21000 Novi Sad, Srbija	A	n/a	Projekat za izvođenje knjige: 2/1.1.39, 2/1.1.40, pozicije: 2/1.1.39.7.4; 2/1.1.40.7.4;

NSSU-S2-D3-STR-MAR-0385	S2_Lovcenac-Subotica-Drzavna granica	Asfalt beton AB11s proizvođača - PUT-INVEST DOO NOVI SAD, ul. Georgija Kneževića 3, 21000 Novi Sad, Srbija	U TOKU		Projekat za izvođenje knjige: 2/1.41, 2/1.1.42, 2/1.1.43, 2/1.1.51, 2/1.1.52, 2/.1.1.53 pozicije: 2/1.1.41.7.4; 2/1.1.42.7.4; 2/1.1.43.7.4; 2/1.1.51.7.4; 2/1.1.53.7.4; 2/1.1.54.7.4;
NSSU-S2-D3-STR-MAR-0386	S2_Lovcenac-Subotica-Drzavna granica	Asfalt beton SMA 0/11 S proizvođača - PUT-INVEST DOO NOVI SAD, ul. Georgija Kneževića 3, 21000 Novi Sad, Srbija	U TOKU		Projekat za izvođenje knjige: 2/1.41, 2/1.1.42, 2/1.1.43, 2/1.1.51, 2/1.1.52, 2/.1.1.53 pozicije: 2/1.1.41.7.4; 2/1.1.42.7.4; 2/1.1.43.7.4; 2/1.1.51.7.4; 2/1.1.53.7.4; 2/1.1.54.7.4;
(02)_NSSU-S2-SUB-MAR-RADOVI NA DONJEM STROJU					
MAR_ID	Deonica	Materijal	Status	Komentar	PZI
NSSU-S2-D2-SUB-MAR-174	S2_Lovćenac-Subotica-Državna granica	Geomat MACMAT R1 035, proizvođač MACCAFERRI, Via Kennedy 10, 40069 Zola Predosa (Bologna), Italija	A	n/a	Projekat za izvođenje, knjige:2/2.4.2, 2/2.4.3, 2/2.4.4, pozicije 2/2.02.14-1
NSSU-S2-D2-SUB-MAR-175	S2_Lovćenac-Subotica-Državna granica	Animal fence mesh Zinc coated h=1.6m made from hot dip galvanized wire thickness of 2.2mm, with first and last horizontal wire on fence 3,1mm with min. Zn coating 60gr/m² and Tensile strength 400-500N/mm². - Farmer fence L-50m, H-1,60m (59.265m¹) - Fence posts H=2,10m with 5 nuts welded on	B	Komentar u dokumentu	Projekat za izvođenje, knjige 2/2.4.2-2/2.4.3-2/2.4.4-2/2.4.5-2/2.4.6-2/2.4.7, pozicija 2/2.08.05

		posts for dragging tension wire 50x50x3.2mm ZN coated (16933pcs) - Fence posts angles H=2,57+0,30 m 50x50x3.2mm ZN coated (4742 pcs) - Wire tensioners - ZN coated (5900pcs) - Tension wires - 5 rows for the farmer fence Ø2,5mm ZNcoated, from the supplier - VELMIDAS ING DOO, ul. Moše Pijade 54/4, 26000 Pančevo, Serbia/ Žičana ograda prema projektu uključuje: Mrežu za ogradu za životinje pocinkovana h=1,6m napravljena od vruće valjane pocinkovane žice debljine 2,2mm, sa prvom i poslednjom horizontalnom žicom na ogradi 3,1mm sa min. Zn premaz 60gr/m² i Zatezna čvrstoća 400- 500N/mm². - Poljoprivredna ograda L-50m, V-1,60m (59,265m¹) - Stubovi za ogradu H=2,10m sa 5 navrtki zavarenih na stubove za vučnu zateznu žicu 50x50x1,50mm ZN presvučena (16933kom) - Uglovi stubova za ogradu H=2,57+0,30 m			

		50x50x1,50mm ZN premazano (4742 kom.) - Zatezači žice - ZN presvučeni (5900kom) - Zatezne žice - 5 redova za farmersku ogradu Ø2,5mm ZN presvučene, od dobavljača - VELMIDAS ING DOO, ul. Moše Pijade 54/4, 26000 Pančevo, Srbija			
NSSU-S2-D2-SUB-MAR-0176	S2_Lovćenac-Subotica-Državna granica	Kanalete proizvođača-ARHIBET PRO doo 18106 Niš Srbija	A	n/a	Projekat za izvođenje knjige: 2.3.1.28;2.3.1.29;pozicije :01.01.05.07
NSSU-S2-D3-SUB-MAR-0177	S2_Lovćenac-Subotica-Državna granica	Kanalete proizvođača-ARHIBET PRO doo 18106 Niš Srbija	B	Komentar u dokumentu	Projekat za izvođenje knjige: 2.3.1.30; 2.3.1.31;2.3.1.32;2.3.1.33;2.3.1.34; 2.3.1.35;2.3.1.36;2.3.1.37; 2.3.1.39; 2.3.1.40; pozicije: '01.01.05.07
(10)_NSSU-S2-TRS-MAR-PUTNA SAOBRAĆAJNA SIGNALIZACIJA I OPREMA					
MAR_ID	Deonica	Materijal	Status	Komentar	PZI
NSSU-S2-D2-TRS-MAR-022	S2_Lovćenac-Subotica-Državna granica	Traffic equipment-pedestrian protective fence, manufactured by: Signal d.o.o., Sombor, Serbia/ Saobraćajna oprema-zaštitna ograda za pešake, proizvođača: Signal d.o.o., Sombor, Serbia	C	Komentar u dokumentu	Projekat za izvođenje, knjiga 8/2.1.3., TU pozicija: 4.1.6.
NSSU-S2-D2-TRS-MAR-029	S2_Lovcenac-Subotica-Drzavna granica	Zaštitini sistem za zadržavanje vozila od čelika Eco-Sfe BW-H1W2 proizvođača :UNIPROMET doo,Čačak Srbija	A	n/a	Projekat za izvođenje, knjige: 8.2.1.3 pozicija:3.02;3.03

NSSU-S2-D2-TRS-MAR-030	S2_Lovcenac-Subotica-Drzavna granica	Zaštitini sistem za zadržavanje vozila od čelika Eco-Sfe BW-H1W2 proizvođača :UNIPROMET doo,Čačak Srbija	A	n/a	Projekat za izvođenje, knjige: 8.2.1.3 pozicija: 3.02;3.03
NSSU-S2-D3-TRS-MAR-023	S2_Lovcenac-Subotica-Drzavna granica	Zaštitini sistem za zadržavanje vozila od čelika Eco-Sfe BW-H1W2 proizvođača :UNIPROMET doo,Čačak Srbija	A	n/a	Projekat za izvođenje, knjige: 8/2.1.4 pozicija: 3.02;3.03
NSSU-S2-D3-TRS-MAR-024	S2_Lovcenac-Subotica-Drzavna granica	Zaštitini sistem za zadržavanje vozila od čelika Eco-Sfe BW-H1W2 proizvođača :UNIPROMET doo,Čačak Srbija	A	n/a	Projekat za izvođenje, knjige: 8/2.1.4 pozicija: 3.02;3.03
NSSU-S2-D3-TRS-MAR-025	S2_Lovcenac-Subotica-Drzavna granica	Zaštitini sistem za zadržavanje vozila od čelika Eco-Sfe BW-H1W2 proizvođača :UNIPROMET doo,Čačak Srbija	A	n/a	Projekat za izvođenje, knjige: 8/2.1.4 pozicija: 3.02;3.03
NSSU-S2-D3-TRS-MAR-026	S2_Lovcenac-Subotica-Drzavna granica	Zaštitini sistem za zadržavanje vozila od čelika Eco-Sfe BW-H1W2 proizvođača :UNIPROMET doo,Čačak Srbija	A	n/a	Projekat za izvođenje, knjige: 8/2.1.4 pozicija: 3.02;3.03
NSSU-S2-D3-TRS-MAR-027	S2_Lovcenac-Subotica-Drzavna granica	Zaštitini sistem za zadržavanje vozila od čelika Eco-Sfe BW-H1W2 proizvođača :UNIPROMET doo,Čačak Srbija	A	n/a	Projekat za izvođenje, knjige: 8/2.1.4 pozicija: 3.02;3.03
NSSU-S2-D3-TRS-MAR-028	S2_Lovcenac-Subotica-Drzavna granica	Zaštitini sistem za zadržavanje vozila od čelika Eco-Sfe BW-H1W2 proizvođača :UNIPROMET doo,Čačak Srbija	B	Komentar u dokumentu	Projekat za izvođenje, knjige: 8.1.2.4 pozicija: 3.00
NSSU-S2-D3-TRS-MAR-031	S2_Lovcenac-Subotica-	Zaštitini sistem za zadržavanje vozila od čelika Eco-Sfe BW-	C	Komentar u dokumentu	Projekat za izvođenje, knjige: 8/2.1.4 pozicija: 3.02;3.03

	Drzavna granica	H1W2 proizvođača :UNIPROMET doo,Čačak Srbija			
NSSU-S2-D3-TRS-MAR-032	S2_Lovcenac-Subotica-Drzavna granica	Zaštitini sistem za zadržavanje vozila od čelika Eco-Sfe BW-H1W2 proizvođača :UNIPROMET doo,Čačak Srbija	C	Komentar u dokumentu	Projekat za izvođenje, knjige: 8/2.1.4 pozicija: 3.01
NSSU-S2-D3-TRS-MAR-033	S2_Lovcenac-Subotica-Drzavna granica	Zaštitini sistem za zadržavanje vozila od čelika Eco-Sfe BW-H1W2 proizvođača :UNIPROMET doo,Čačak Srbija	C	Komentar u dokumentu	Projekat za izvođenje, knjige: 8/2.1.4 pozicija: 3.02
NSSU-S2-D3-TRS-MAR-034	S2_Lovcenac-Subotica-Drzavna granica	Zaštitini sistem za zadržavanje vozila od čelika Eco-Sfe BW-H1W2 proizvođača :UNIPROMET doo,Čačak Srbija	C	Komentar u dokumentu	Projekat za izvođenje, knjige: 8/2.1.4 pozicija: 3.02
NSSU-S2-D2-TRS-MAR-035	S2_Lovcenac-Subotica-Drzavna granica	Vertikalna saobraćajna signalizacija proizvođača : Verkering doo Svetozara Miletića 40 Novi Sad Srbija	U TOKU		Projekat za izvođenje, knjige: 8.2.1.3 pozicija:1.01;1.02
NSSU-S2-D2-TRS-MAR-036	S2_Lovcenac-Subotica-Drzavna granica	Vertikalna saobraćajna signalizacija proizvođača : Verkering doo Svetozara Miletića 40 Novi Sad Srbija	U TOKU		Projekat za izvođenje, knjige: 8.2.1.3 pozicija: 1.01;1.02
NSSU-S2-D3-TRS-MAR-037	S2_Lovcenac-Subotica-Drzavna granica	Vertikalna saobraćajna signalizacija proizvođača : Verkering doo Svetozara Miletića 40 Novi Sad Srbija	U TOKU		Projekat za izvođenje, knjige: 8/2.1.4 pozicija: 1.01; 1.02
NSSU-S2-D3-TRS-MAR-038	S2_Lovcenac-Subotica-Drzavna granica	Vertikalna saobraćajna signalizacija proizvođača : Verkering doo Svetozara Miletića 40 Novi Sad Srbija	U TOKU		Projekat za izvođenje, knjige: 8/2.1.4 pozicija: 1.01;1.02
NSSU-S2-D3-TRS-MAR-039	S2_Lovcenac-Subotica-Drzavna granica	Vertikalna saobraćajna signalizacija proizvođača : Verkering	C	Komentar u dokumentu	Projekat za izvođenje, knjige: 8/2.1.4 pozicija: 1.01;1.02

		doo Svetozara Miletića 40 Novi Sad Srbija			
NSSU-S2-D3-TRS-MAR-040	S2_Lovcenac-Subotica-Drzavna granica	Vertikalna saobraćajna signalizacija proizvođača : Verkering doo Svetozara Miletića 40 Novi Sad Srbija	U TOKU		Projekat za izvođenje, knjige: 8/2.1.4 pozicija: 1.01;1.02
NSSU-S2-D3-TRS-MAR-041	S2_Lovcenac-Subotica-Drzavna granica	Vertikalna saobraćajna signalizacija proizvođača : Verkering doo Svetozara Miletića 40 Novi Sad Srbija	U TOKU		Projekat za izvođenje, knjige: 8/2.1.4 pozicija: 1.01.;1.02
NSSU-S2-D3-TRS-MAR-042	S2_Lovcenac-Subotica-Drzavna granica	Vertikalna saobraćajna signalizacija proizvođača : Verkering doo Svetozara Miletića 40 Novi Sad Srbija	U TOKU		Projekat za izvođenje, knjige: 8.1.2.4 pozicija: 1.01; 1.02
NSSU-S2-D3-TRS-MAR-043	S2_Lovcenac-Subotica-Drzavna granica	Vertikalna saobraćajna signalizacija proizvođača : Verkering doo Svetozara Miletića 40 Novi Sad Srbija	U TOKU		Projekat za izvođenje, knjige: 8/2.1.4 pozicija: 1.01.;1.02
NSSU-S2-D3-TRS-MAR-044	S2_Lovcenac-Subotica-Drzavna granica	Vertikalna saobraćajna signalizacija proizvođača : Verkering doo Svetozara Miletića 40 Novi Sad Srbija	U TOKU		Projekat za izvođenje, knjige: 8/2.1.4 pozicija: 1.01;1.02
NSSU-S2-D3-TRS-MAR-045	S2_Lovcenac-Subotica-Drzavna granica	Vertikalna saobraćajna signalizacija proizvođača : Verkering doo Svetozara Miletića 40 Novi Sad Srbija	U TOKU		Projekat za izvođenje, knjige: 8/2.1.4 pozicija: 1.01;1.02
NSSU-S2-D3-TRS-MAR-046	S2_Lovcenac-Subotica-Drzavna granica	Vertikalna saobraćajna signalizacija proizvođača : Verkering doo Svetozara Miletića 40 Novi Sad Srbija	U TOKU		Projekat za izvođenje, knjige: 8/2.1.4 pozicija: 1.01; 1.02
NSSU-S2-D2-TRS-MAR-048	S2_Lovcenac-Subotica-Drzavna granica	Horizontalna saobraćajna signalizacija proizvođača : Verkering doo Svetozara Miletića 40 Novi Sad Srbija	U TOKU		Projekat za izvođenje, knjige: 8.2.1.3 pozicija:2.01

NSSU-S2-D2-TRS-MAR-049	S2_Lovcenac-Subotica-Drzavna granica	Horizontalna saobraćajna signalizacija proizvođača : Verkering doo Svetozara Miletića 40 Novi Sad Srbija	U TOKU		Projekat za izvođenje, knjige: 8.2.1.3 pozicija:2.01
NSSU-S2-D3-TRS-MAR-047	S2_Lovcenac-Subotica-Drzavna granica	Horizontalna saobraćajna signalizacija proizvođača : Verkering doo Svetozara Miletića 40 Novi Sad Srbija	C	Komentar u dokumentu	Projekat za izvođenje, knjige: 8/2.1.4 pozicija: 2.01.
NSSU-S2-D3-TRS-MAR-050	S2_Lovcenac-Subotica-Drzavna granica	Horizontalna saobraćajna signalizacija proizvođača : Verkering doo Svetozara Miletića 40 Novi Sad Srbija	U TOKU		Projekat za izvođenje, knjige: 8/2.1.4 pozicija: 2.01.
NSSU-S2-D3-TRS-MAR-051	S2_Lovcenac-Subotica-Drzavna granica	Horizontalna saobraćajna signalizacija proizvođača : Verkering doo Svetozara Miletića 40 Novi Sad Srbija	U TOKU		Projekat za izvođenje, knjige: 8/2.1.4 pozicija: 2.01.
NSSU-S2-D3-TRS-MAR-052	S2_Lovcenac-Subotica-Drzavna granica	Horizontalna saobraćajna signalizacija proizvođača : Verkering doo Svetozara Miletića 40 Novi Sad Srbija	U TOKU		Projekat za izvođenje, knjige: 8/2.1.4 pozicija: 2.01.
NSSU-S2-D3-TRS-MAR-053	S2_Lovcenac-Subotica-Drzavna granica	Horizontalna saobraćajna signalizacija proizvođača : Verkering doo Svetozara Miletića 40 Novi Sad Srbija	U TOKU		Projekat za izvođenje, knjige: 8/2.1.4 pozicija: 2.01.
NSSU-S2-D3-TRS-MAR-054	S2_Lovcenac-Subotica-Drzavna granica	Horizontalna saobraćajna signalizacija proizvođača : Verkering doo Svetozara Miletića 40 Novi Sad Srbija	U TOKU		Projekat za izvođenje, knjige: 8/2.1.4 pozicija: 2.01.
NSSU-S2-D3-TRS-MAR-055	S2_Lovcenac-Subotica-	Horizontalna saobraćajna signalizacija	U TOKU		Projekat za izvođenje, knjige: 8/2.1.4 pozicija: 2.01.

	Drzavna granica	proizvođača : Verkering doo Svetozara Miletića 40 Novi Sad Srbija			
NSSU-S2-D3-TRS-MAR-056	S2_Lovcenac-Subotica-Drzavna granica	Horizontalna saobraćajna signalizacija proizvođača : Verkering doo Svetozara Miletića 40 Novi Sad Srbija	U TOKU		Projekat za izvođenje, knjige: 8/2.1.4 pozicija: 2.01.
NSSU-S2-D3-TRS-MAR-057	S2_Lovcenac-Subotica-Drzavna granica	Horizontalna saobraćajna signalizacija proizvođača : Verkering doo Svetozara Miletića 40 Novi Sad Srbija	U TOKU		Projekat za izvođenje, knjige: 8/2.1.4 pozicija: 2.01.
NSSU-S2-D3-TRS-MAR-058	S2_Lovcenac-Subotica-Drzavna granica	Horizontalna saobraćajna signalizacija proizvođača : Verkering doo Svetozara Miletića 40 Novi Sad Srbija	U TOKU		Projekat za izvođenje, knjige: 8/2.1.4 pozicija: 2.01.
NSSU-S2-D3-TRS-MAR-059	S2_Lovcenac-Subotica-Drzavna granica	Horizontalna saobraćajna signalizacija proizvođača : Verkering doo Svetozara Miletića 40 Novi Sad Srbija	U TOKU		Projekat za izvođenje, knjige: 8/2.1.4 pozicija: 2.01.
NSSU-S2-D3-TRS-MAR-039rev	S2_Lovcenac-Subotica-Drzavna granica	Vertikalna saobraćajna signalizacija proizvođača : Verkering doo Svetozara Miletića 40 Novi Sad Srbija	U TOKU		Projekat za izvođenje, knjige: 8/2.1.4 pozicija: 1.01;1.02
NSSU-S2-D3-TRS-MAR-047rev	S2_Lovcenac-Subotica-Drzavna granica	Horizontalna saobraćajna signalizacija proizvođača : Verkering doo Svetozara Miletića 40 Novi Sad Srbija	U TOKU		Projekat za izvođenje, knjige: 8/2.1.4 pozicija: 2.01.
(09)_NSSU-S2-MEC-MAR-MEHANIČKI RADOVI					
MAR_ID	Deonica	Materijal	Status	Komentar	PZI
NSSU-S2-D2-MEC-MAR-168-rev1	S2_Lovćenac-Subotica-Državna granica	Obujmice pocinkovane čelične, tip obujmice U bolt (proizvođač	C	Komentar u dokumentu	Projekat za izvođenje knjige: 06/3-12.01.00 pozicije: 06/3-12.02.02.

		FISHER) dimenzije DN15, DN20, DN40			
NSSU-S2-D2-MEC-ST8-MAR-158-REV2	S2_Lovćenac-Subotica-Državna granica	Radijatori Vox 500, proizvođača GLOBAL, Italija Aluminijumski člankasti radijatori Vox 500, proizvođača GLOBAL, Italija	A	n/a	6/1-9.1-Projekat termotehničkih instalacija objekta železničke stanice u Bačkoj Topoli, pozicija: 06/1.9.1.01.01.
NSSU-S2-D2-MEC-ST8-MAR-159-REV2	S2_Lovćenac-Subotica-Državna granica	Radijatorski ventil pravi i ugaoni TS-90-V 7723 V i 7724 V R1/2 "proizvođača "HERZ ARMATUREN",Slovenija Termostatski radijatorski ventil pravi i ugaoni TS-90-V 7723 V i 7724 V R1/2 "proizvođača "HERZ ARMATUREN",Slovenija	A	n/a	6/1-9.1-Projekat termotehničkih instalacija objekta železničke stanice u Bačkoj Topoli, pozicija: 06/1.9.1.01.04.
NSSU-S2-D2-MEC-ST8-MAR-186-REV2	S2_Lovćenac-Subotica-Državna granica	Pipe insulation Armaflex ACE Plus ACE/P-19x035, manufactured by Armacell GmbH, Poland Cevna izolacija Armaflex ACE/P-19x035, proizvođača Armacell GmbH, Poljska	A	n/a	6/1-9.1-Projekat termotehničkih instalacija objekta železničke stanice u Bačkoj Topoli, pozicija: 06/1.9.1.02.04.
NSSU-S2-D2-MEC-ST8-MAR-191-REV2	S2_Lovćenac-Subotica-Državna granica	Thermometer in a protective metal case typ TB-63 PT305070 measuring range 0-120°C R1/2", manufactured by: Watts Water Technologies Bulgaria. Termometar u zaštitnom metalnom kućištu tip TB-63 PT305070 opsega merenja 0-120°C R1/2",	A	n/a	6/1-9.1-Projekat termotehničkih instalacija objekta železničke stanice u Bačkoj Topoli, pozicija: 06/1.9.1.03.05.

		proizvođača Watts Water Technologies, Bugarska			
NSSU-S2-D2-MEC-ST8-MAR-193-REV2	S2_Lovćenac-Subotica-Državna granica	Kasetna unutrašnja jedinica LSGBK25-XM , multi split inverter spoljašnje jedinice LSGT60-3M, LSGT100-4M, proizvođača BAXI, Italija	A	n/a	6/1-9.1-Projekat termotehničkih instalacija objekta železničke stanice u Bačkoj Topoli, pozicija: 06/1.9.1.04.01.
NSSU-S2-D2-MEC-ST8-MAR-196-REV2	S2_Lovćenac-Subotica-Državna granica	Thermal insulation Armaflex ACE Plus for pipes ACE/P-09x006, ACE/P-09x010, ACE/P-09x012 manufactured by: Armacell GmBH, Germany Termička izolacija Armaflex ACE Plus za cevi ACE/P-09x006, ACE/P-09x010, ACE/P-09x012, proizvođača Armacell GmBH, Nemačka	A	n/a	6/1-9.1-Projekat termotehničkih instalacija objekta železničke stanice u Bačkoj Topoli, pozicija: 06/1.9.1.04.06.
NSSU-S2-D2-MEC-MAR-0207	S2_Lovćenac-Subotica-Državna granica	Vazdušni sudovi sa ozračivanjem sa kuglastom slavinom EH1009 (str.8 kataloga)proizvođač NINGBO, KIna i cevi Ø21,3x2,6 proizvođač Liberty Ostrava, Češka; Ø114.3 proizvođač TMK Artrom, Rumunija	C	Komentar u dokumentu	Projekat za izvođenje knjige: 6/1.12.1 pozicije:6/1.05.20.
NSSU-S2-D2-MEC-MAR-0100ver2	S2_Lovćenac-Subotica-Državna granica	Bimetalni termometar sa čaurom typ TB-63 PT305070 opseg merenja 0-130°C proizvođač WATTS, Bugarska	C	Komentar u dokumentu	Projekat za izvođenje knjige: 6/1.12.1 pozicije: 6/1.01.02.
NSSU-S2-D2-MEC-MAR-0101rev2	S2_Lovćenac-Subotica-Državna granica	Radijatorski termoglava PROJECT br.1 7260 16 proizvođač HERZ-Austrija	A	n/a	Projekat za izvođenje knjige: 6/1.12.1 pozicije: 6/1.01.03.

NSSU-S2-D2-MEC-MAR-0102rev2	S2_Lovćenac-Subotica-Državna granica	Radijatorski navijak RL1 R1/2" br . 3723 i 3724 proizvođač HERZ-Austrija	A	n/a	Projekat za izvođenje knjige: 6/1.12.1 pozicije: 6/1.01.04.
NSSU-S2-D2-MEC-MAR-0109rev2	S2_Lovćenac-Subotica-Državna granica	Predizolovana bakarna cevi Ø 6,35x0,8 mm; Ø 9,52x0,8 mm proizvođač Halcor Talos Turska	A	n/a	Projekat za izvođenje knjige: 6/1.12.1 pozicije: : 6/1.02.05.a;b and 6/1.02.07.a.b
NSSU-S2-D2-MEC-MAR-0110rev2	S2_Lovćenac-Subotica-Državna granica	Predizolovana bakarna cev Ø 22,22x1,14 mm proizvođač Halcor Talos Turska	A	n/a	Projekat za izvođenje knjige: 6/1.12.1 pozicije: :6/1.02.05.c; 6/1.02.07.c
NSSU-S2-D2-MEC-MAR-0113rev2	S2_Lovćenac-Subotica-Državna granica	Čelični nosač 40x40x3mm(postolja za klima ormara) proizvođač IGM trade Makedonija(katalog 18-a strana)/	A	n/a	Projekat za izvođenje knjige: 6/1.12.1 pozicije: :6/1.02.11.
NSSU-S2-D2-MEC-MAR-0115rev2	S2_Lovćenac-Subotica-Državna granica	elični cevi za razvod tople vode Ø21,3x2,6; Ø33,7x2,6; Ø60,3x3,2; Ø76,1x3,2 proizvođač Atenic commerce Srbija	B	Komentar u dokumentu	Projekat za izvođenje knjige: 6/1.12.1 pozicije: 6/1.03.01.b,d,g,h
NSSU-S2-D2-MEC-MAR-0120rev2	S2_Lovćenac-Subotica-Državna granica	a-Izolacija od mineralne vune URSA SF 34, proizvođač URSA, Slovenija; b-Aluminijski lim od 0.5mm JEEP commerce (str.42 kataloga)	C	Komentar u dokumentu	Projekat za izvođenje knjige: 6/1.12.1 pozicije: 6/1.03.05.
NSSU-S2-D2-MEC-MAR-0121ver2	S2_Lovćenac-Subotica-Državna granica	Automatic breather R88I DN15 manufacturer Giacomini Italy	A	n/a	Projekat za izvođenje knjige: 6/1.12.1 pozicije: 6/1.03.06.
NSSU-S2-D2-MEC-MAR-0125ver2	S2_Lovćenac-Subotica-Državna granica	Vazdušni sudovi sa ozračivanjem sa kuglastom slavinom EH1009 (str.8 kataloga) i cevi Ø21,3x2,6 proizvođač Liberty Ostrava, Češka; Ø159x4,5 proizvođač ArcelorMit, Češka	C	Komentar u dokumentu	Projekat za izvođenje knjige: 6/1.12.1 pozicije:6/1.03.07.

NSSU-S2-D2-MEC-MAR-0127rev1	S2_Lovćenac-Subotica-Državna granica	Bakarna cev Ø 22,22 x1 mm proizvođač HALCOR Turska	A	n/a	Projekat za izvođenje knjige: 6/1.12.1 pozicije: 6/1.04.016.f
NSSU-S2-D2-MEC-MAR-0128rev1	S2_Lovćenac-Subotica-Državna granica	Bakarna cev 28,57 x1 mm proizvođač HALCOR Turska	A	n/a	Projekat za izvođenje knjige: 6/1.12.1 pozicije: 6/1.04.016.g
NSSU-S2-D2-MEC-MAR-0150rev2	S2_Lovćenac-Subotica-Državna granica	Razdelnik i sabirnik vode od čeličnih cevi Ø159 proizvođač ArcelorMit Češka (str.7 kataloga)	C	Komentar u dokumentu	Projekat za izvođenje knjige: 6/1.12.1 pozicije6/1.05.03
NSSU-S2-D2-MEC-MAR-0167rev2	S2_Lovćenac-Subotica-Državna granica	Bešavne cevi DN15 (Φ21,3 x 2,77 mm); DN20 (Φ26,7 x 2,87 mm); DN40 (Φ48,3 x 3,68 mm), pocinkovane	A	n/a	Projekat za izvođenje knjige: 06/3-12.01.00 pozicije: 06/3-12.02.01
NSSU-S2-D2-MEC-MAR-090rev2	S2_Lovćenac-Subotica-Državna granica	Navojna kuglasta slavina EH1009 R1/2" PN16, R3/4" PN16 proizvođač NINGBO Kina (str.8 kataloga)	A	n/a	Projekat za izvođenje knjige: 6/1.12.1 pozicije:6/1.05.16.a,b
NSSU-S2-D2-MEC-MAR-092rev2	S2_Lovćenac-Subotica-Državna granica	Manometar 03312-S veličine Ø100, mernog opsega 0-6 bara i 0-16bar proizvođač PREMATLAK Slovačka	A	n/a	Projekat za izvođenje knjige: 6/1.12.1 pozicije: 6/1.05.18.a,b
NSSU-S2-D2-MEC-MAR-093rev2	S2_Lovćenac-Subotica-Državna granica	Bimetalni termometar sa čaurom typ TB-63 PT305070 opseg merenja 0-130°C proizvođač WATTS, Bugarska	A	n/a	Projekat za izvođenje knjige: 6/1.12.1 pozicije: 6/1.05.19.
NSSU-S2-D2-MEC-MAR-169rev2	S2_Lovćenac-Subotica-Državna granica	Фитинзи од темперованог ливеног гвожђа	B	Komentar u dokumentu	Projekat za izvođenje knjige: 06/3-12.01.00 pozicije: 06/3-12.02.03.
NSSU-S2-D2-MEC-MAR-205rev1	S2_Lovćenac-Subotica-Državna granica	Gumeni kompenzator DN80PN6 proizvođač Polix Slovenija	B	Komentar u dokumentu	Projekat za izvođenje knjige: 6/1.12.1 pozicije: 6/1.05.05.

Status:	Deonica:
A - Prihvata se	S1 - Novi Sad - Lovćenac
B - Prihvata se sa komentarima	S2 - Lovćenac - Subotica - državna granica
C - Odbija se	

9 STATUS RADOVA

STATUS RADOVA - FIZIČKA REALIZACIJA NA PROJEKTU IZGRADNJE BRZE PRUGE OD NOVOG SADA DO SUBOTICE(KELEBIJA)				
			STATUS RADOVA	**NAPOMENA**
I	Procenat fizičke realizacije			
1	Arhitektonski radovi			
	28,00%	DEONICA 1 (Novi Sad - Vrbas) čvor Novi Sad km76+501 - km112+982	Radovi u toku	ukupna fizička realizacija na celoj deonici 24%
	19,00%	DEONICA 2 (Vrbas - Naumovićevo) čvor Vrbas km112+982 - km165+943	Radovi u toku	
	21,00%	DEONICA 3 (Naumovićevo - Subotica-Drž.granica Kelebija) čvor Subotica km165+943 - km184+643,98	Radovi u toku	
2	Radovi na donjem stroju			

	75%	DEONICA 1 (Novi Sad - Vrbas) čvor Novi Sad km76+501 - km112+982	Radovi u toku	ukupna fizička realizacija na celoj deonici 83%
	95%	DEONICA 2 (Vrbas - Naumovićevo) čvor Vrbas km112+982 - km165+943	Radovi u toku	
	76%	DEONICA 3 (Naumovićevo - Subotica-Drž.granica Kelebija) čvor Subotica km165+943 - km184+643,98	Radovi u toku	
3	Radovi na gornjem stroju			
	58%	NABAVKA TUCANIKA [m3]	nabavka u toku	
	64%	NABAVKA ŠINA [t]	nabavka u toku	
	47%	NABAVKA PRAGOVA I PRIČVRSNOG PRIBORA [kom]	nabavka u toku	
	56%	NABAVKA SKRETNICA [kom]	nabavka u toku	

	8%	IZVEDENI RADOVI	Radovi u toku	
4	Mostovi, propusti i podvožnjaci			
	67%	DEONICA 1 (Novi Sad - Vrbas) čvor Novi Sad km76+501 - km112+982	Radovi u toku	ukupna fizička realizacija na celoj deonici 72%
	78%	DEONICA 2 (Vrbas - Naumovićevo) čvor Vrbas km112+982 - km165+943	Radovi u toku	
	70%	DEONICA 3 (Naumovićevo - Subotica-Drž.granica Kelebija) čvor Subotica km165+943 - km184+643,98	Radovi u toku	
5	Pristupni putevi i devijacije			
	11%	DEONICA 1 (Novi Sad - Vrbas) čvor Novi Sad km76+501 - km112+982	nema radova	ukupna fizička realizacija na celoj deonici 31%
	42%	DEONICA 2 (Vrbas - Naumovićevo) čvor Vrbas km112+982 - km165+943	nema radova	

	40%	DEONICA 3 (Naumovićevo - Subotica-Drž.granica Kelebija) čvor Subotica km165+943 - km184+643,98	Radovi u toku	
6	Drenažni radovi			
	38%	DEONICA 1 (Novi Sad - Vrbas) čvor Novi Sad km76+501 - km112+982	Radovi u toku	ukupna fizička realizacija na celoj deonici 33%
	34%	DEONICA 2 (Vrbas - Naumovićevo) čvor Vrbas km112+982 - km165+943	Radovi u toku	
	26%	DEONICA 3 (Naumovićevo - Subotica-Drž.granica Kelebija) čvor Subotica km165+943 - km184+643,98	Radovi u toku	
7	Kontaktna mreža			
	67%	Građevinski radovi		
		Elektro radovi		

	24%	DEONICA 1 (Novi Sad - Vrbas) čvor Novi Sad km76+501 - km112+982		
	25%	DEONICA 2 (Vrbas - Naumovićevo) čvor Vrbas km112+982 - km165+943		
	20%	DEONICA 3 (Naumovićevo - Subotica-Drž.granica Kelebija) čvor Subotica km165+943 - km184+643,98		
8	Stabilna postrojenja električne vuče - EVP, PSN, PS			
	0%	Nabavka materijala i građevinski radovi		
		Elektro radovi		
	10%	DEONICA 1 (Novi Sad - Vrbas) čvor Novi Sad km76+501 - km112+982		

	10%	DEONICA 2 (Vrbas - Naumovićevo) čvor Vrbas km112+982 - km165+943		
	10%	DEONICA 3 (Naumovićevo - Subotica-Drž.granica Kelebija) čvor Subotica km165+943 - km184+643,98		
9	Napajanje			
	0%	Trafo stanica napajana sa KM 25/0.23 kV	Ne radi se.	
	2%	Elektroenergetske instalacije	St. Novi Sad se radi.	
	2%	Instalacije stanične rasvete	St. Novi Sad se radi.	
	0%	Instalacije rasvete na denivelisanim ukrštajima i pristupnim putevima	Radovi u toku	

	59%	Izmeštanje i zaštita elektro instalacija, projekat zaštite i izmeštanja postojeće tehničke i komunalne infrastrukture		
	73%	Izmeštanje i zaštita 35kV	Radovi u toku	
	76%	Izmeštanje i zaštita 20kV (10kV)	Radovi u toku	
	87%	Izmeštanje i zaštita 1kV	Radovi u toku	
	0%	Izmeštanje i zaštita 110kV	Usaglašavanje sa EMS - projekti.	
10	Signalno-sigurnosni sistemi			
	60%	Nabavka materijala	u toku	
	17%	Radovi na ugradnji SS-sistema	u toku	Demontaža opreme završena

11	Telekomunikacioni sistemi			
	41%	Nabavka materijala	u toku	
	10%	Radovi na demontaži i ugradnji TT-sistema	Demontažni radovi završeni. Radovi na instalacijama stanice NS u toku kao i Kolizije	
12	Termotehničke i protivpožarne instalacije			
	18%	Termotehničke instalacije u zgradama	u toku	
	8%	Stabilni sistemi za gašenje požara	u toku	
13	Mašinske instalacije i radovi			
	30%	Liftovi	u toku	

	0%	Rekonstrukcija garaže	Radovi nisu započeti	
	0%	Železničke kolske vage	Radovi nisu započeti	
	0%	Merne stanice	Radovi nisu započeti	
14	Putna saobraćajna signalizacija i oprema			
	0%		Radovi nisu započeti	
15	Pejzažno uređenje, peroni i mere zaštite životne sredine			
		DEONICA 1 (Novi Sad - Vrbas) čvor Novi Sad km76+501 - km112+982		ukupna fizička realizacija na peronskim zidovima na celoj deonici 55%
	83%	Peronski zidovi		
		DEONICA 2 (Vrbas - Naumovićevo) čvor Vrbas km112+982 - km165+943		
	42%	Peronski zidovi		

		DEONICA 3 (Naumovićevo - Subotica-Drž.granica Kelebija) čvor Subotica km165+943 - km184+643,98		
	40%	Peronski zidovi		

Prilog 1

IZVEŠTAJI SA GRADILIŠTA

NEDELJNI IZVEŠTAJ O IZVRŠENIM AKTIVNOSTIMA I NADZORIMA : 31. 07. – 04. 08. 2023.

NAD GRADJEVINSKO-ARHITEKTONSKIM RADOVIM NA STANIČNIM ZGRADAMA POČEV OD LOVĆENCA-MALI IDJOŠ ZAKLJUČNO SA SUBOTICOM

Ponedeljak: 31. 07. 2023.

- **Obilazak gradilišta u Žedniku:**
  (stagniranje radova)

  -nastavak radova na krovu: postavljanje vetrobranskih lajsni i priprema za limarske radove

- **Obilazak gradilišta u Bačkoj Topoli:**

  -betoniranje međuspratne konstrukcije iznad prizemlja
  desnog dela objekta tipa ,,fert,,

- **Novi Sad u 12,00 :**
  Sastanak predstavnika investitora sa izvođačima radova i nadzorom

Utorak: 01. 08. 2023.

• **Vrbas**

-Redovni sastanak nadzornog tima sektora 3 za deonicu 2

• **Obilazak gradilišta u Subotici:**

-obijanje maltera sa zidova na prizemlju
-kontaža 160 m^2 skele na peronskoj strain
-nastavak izrade ukrasa na fasadi
-izrada šembrana oko prozora i vrata
-obijanje sokle na fasadnim zidovima

-demontaža kompletne stolarije na fasadi sprata

-čišćenje tavanskog prostora
-podščavanje krova K-2 i K-6 OSB pločama

-podaščavanje delova tavana

-donošenje rešenja za 80% trule krovne konstrukcije krova K-3

- **Obilazak gradilišta u Naumovićevu (stagnacija radova)**

-obijanje komplet maltera sa unutrašnje strane fasadnih zidova

-zidanje obrušenog dimnjaka

Četvrtak: 03. 08. 2023.

- **Obilazak gradilišta u Subotici:**
  - čišćenje otpada I šuta sa tavana
  -osiguravanje krovne konstrukcije krova K-5
  -umetanje gredica između rogova krova K-6 zbog oslanjanja OSB ploča

-podaščavanje krovne konstrukcije krova K-6

-zamena dotrajalih rogova na krovu K-3 , ukupno 11 komada
-nastavak obrade špaletni malterom na prozorima

-kontrola debljine termo maltera na fasadi

- **Obilazak gradilišta u Naumovićevu:**
  -zidanje i obrada dimnjaka iznad krova

-limarski radovi na krovu
-pokrivanje krova biber crepom

Petak: 04. 08. 2023.

- **Mali Iđoš-Lovćenac**

-Obilazak grdilišta i pregled završenih radova na peronima i podhoniku radi
pripreme za popločavanje behaton pločama

- **Obilazak gradilišta u Bačkoj Topoli:**

-premaz prajmerom fasade levog krila
pre nanošenja termo maltera

-betoniranje ½
pod prizemlja centralnog dela ka

peronima

-rušenje drvene međuspratne konstrukcije
iznad prizemlja na srednjem (ulaznom)
delu stanične zgrade

-Zamena dotrajale grede na tavanici iznad prizemlja

levog krila stanične zgrade

-zazidavanjei I malterisanje postojećeg ventilacionog šahta na fasadi ka peronima

- **Obilazak gradilišta u Žedniku**

-pokrivanje krova iznad centralnog dela zgrade i dovršetak pokrivanja krovnih istak

-zamena stare drvene krovne konstrukcije na malom rovu iznad ulaza

-montaža ukrasnih drvenih opšivki na zamenjenoj konstrukciji krova iznad ulaza

---

Izveštaj sastavio: arh. Mirko Grbić Novi Sad 06. 08. 2023.god Nadzor za gradjevinsko-arhitektonske radove

Licenca: 400 6296 04

NEDELJNI IZVEŠTAJ O IZVRŠENIM AKTIVNOSTIMA I NADZORIMA : 21. 08. – 25. 08. 2023.

NAD GRADJEVINSKO-ARHITEKTONSKIM RADOVIM NA STANIČNIM ZGRADAMA POČEV OD LOVĆENCA-MALI IDJOŠ ZAKLJUČNO SA SUBOTICOM

Ponedeljak: 21. 08. 2023.

- **Obilazak gradilišta u Subotici:**

-Krovovi:

K-1 očišćen tavanski prostora od starih naslaga i podaščavanje novom daskom
Patosiranje krovnog pokrivača i priprema za pokrivanje crepom

K-2 čišćenje tavanskog proctora, sanacija krova je završena. Priprema za limarske radove
K-3 očišćen tavanski proctor od starih naslaga i podaščavanje novom daskom
Patosiranje krovnog pokrivača i priprema za pokrivanje crepom
K-4 očišćen tavanski proctor od starih naslaga i podaščavanje novom daskom

K-5 očišćen tavanski proctor od starih naslaga i podaščavanje novom daskom
Postavljena termička izolacija

K-6 čišćenje tavanskog prostora i letvisanje krova

-poduhvat tavanskih greda ispod krova K-6 i izrada ramovske betonske konstrukcije za prihvat greda umesto uklonjenog nosećeg zida

-Nastavak obijanja maltera sa peronske strane i čišćenje opeke mlazom pod pritiskom

-Finalna obrada profilacije oko prozora na severnoj fasadi

- **Obilazak gradilišta u Naumovićevu**

  -Polaganje crepa na južnoj i istočnoj strain krova

  -opšivanje streha uvodnim lomom za oluke

-preziđivanje srušenog dimnjaka na tavanu

Utorak: 22. 08. 2023.

- **Obilazak gradilišta Lovćenac-Mali** **Iđoš**
  - instrukcije i polaganje behaton ploča
  na delovima peronskih platoa

- **Obilazak gradilišta u Bačkoj** **Topoli:**

-malterisanje ulazne fasade termo malterom
-premaz prajmerom levog krila fasade (gledano sa ulaza)
-malterisanje dimnjaka iznad krova

-otkop oko unutrašnjih zidova koji naležu na spoljne podrumske-priprema za izradu zaštite od vlage-injektiranjem
-uklanjanje starih betonskih podloga na prizemlju u svim prostorijama

-izrada međuspratne konstrukcije tipa ,, fert,, na ½ srednjeg dela iznad prizemlja

- **TK i SS objekat u Bačkoj Topoli:**
  -Betoniranje novoprojektovanih bet. oslonaca na temeljnim zidovima za prihvat fasadne opeke

Betoniranje podložne AB ploče na podovima prizemlja

-

- **Obilazak gradilišta u Žedniku**
  -nastavak radova na pokrivanju krova
  -nastavak limarskih radova na delu krova

-raskrivanje krova peronske nadstrešnice



Četvrtak : 24. 08. 2023.

- **Subotica: 10,00 h**

-Redovni sastanak nadzornog tima za sector 3

- **Subotica: 12,00 h**

-Sastanak predstavnika investitora sa odgovornim izvođače radova, nadzora i
i predstavnicima MZZSK Subotica vezanog za restoransku salu stanične zgrade u Sbotici

- **Subotica: 13,00 h**

-Naknadni sastanak odgovornog izvođače radova i nadzora sa predstavnicima MZZSK Subotica vezanog za ukupne radove koje nadgleda MZZSK Subozica

- **Subotica: 14,00 h**

-Redovni sastanak predstavnika investitora sa izvođačima radova, nadzorom i I Komisijama za tehničke prijeme za sector 3

- **Obilazak gradilišta u Subotici:**

-pregled spornih pozicija - predloženih od MZZSK Subotica
(sala restorana, peronska streha, sokla I vlaga, prozorske klupice, krovni venac, teraco ploče)

Petak : 25. 08. 2023.

- **Obilazak gradilišta u Bačkoj Topoli:**

-nabijanje tampona šljunka na desnom krilu zgrade -priprema za betoniranje podne ploče
-čišćenje starog maltera sa raskopanog zida od opeke ka podrumu-priprema za hidroizolaciju

Levo krilo:
-betoniranje podložne betonske ploće-priprema za hidroizolaciju
-malterisanje očišćenog zida u rovu ka podrumu- priprema za hidroizolaciju

-bušenje otvora u 2 reda na podrumskim zidovima-priprema za zaštitu od vlage injektiranjem

• **Obilazak gradilišta u Žedniku**
(Zastoj na radovima)

-nastavak radova na pokrivanju krova-desno krilo krova sa peronske strane





Izveštaj sastavio: arh. Mirko Grbić Novi Sad 27. 08. 2023.god Nadzor za gradjevinsko-arhitektonske radove

Licenca: 400 6296 04

Nedeljni izveštaj od 24/07/2023 do 30/07/2023

Aktivnosti na gradilištu:

Donji stroj:

Stanica Naumovićevo (km 165+943.07 - km 167+585,96)

- Nije bilo radova na donjem stroju
- Nije bilo radova na donjem stroju
- Nije bilo radova na donjem stroju

Otvorena pruga Naumovićevo - Subotica (km 167+585,96 - km 174+174,98)

- Nije bilo radova na donjem stroju

Stanica Subotica (km 174+174,98 - km 177+300,00)

- Radovi na izradi prelaznog sloja od km 176+650 do km 176+830 (po osovini)
- Radovi na izradi prelaznog sloja od km 176+875 do km 176+975 (po osovini)
- Radovi na izradi zaštitnog sloja od km 175+975 do km 176+175 (krajnje desno)

Otvorena pruga Subotica – Državna granica(Kelebija) (km 177+300 - km 184+634,98)

- Nije bilo radova na donjem stroju

Stanica Subotica (km 167+585,96 - km 174+174,98)

- Radovi na izradi prelaznog sloja od km 176+650 do km 176+830 (po osovini)

- Radovi na izradi prelaznog sloja od km 176+875 do km 176+975 (po osovini)

- Radovi na izradi zaštitnog sloja od km 175+975 do km 176+175 (krajnje desno)

- Izvršena su geomehanička ispitivanja i u skladu sa rezultatima merenja izvršen je prijem podtla, sloja ojačanja i prelaznog sloja na sledećim deonicama:

Stanica Naumovićevo (km 165+943.07 - km 167+585,96)

- Podtlo:
  - Nije bilo ispitivanja
- Nasip:
  - Nije bilo ispitivanja
- Sloj ojačanja:
  - Nije bilo ispitivanja
- Prelazni sloj:
  - Nije bilo ispitivanja
- Zaštitni sloj:
  - Nije bilo ispitivanja
  - Nije bilo ispitivanja

Otvorena pruga Naumovićevo - Subotica (km 167+585,96 - km 174+174,98)

- Podtlo:
  - Nije bilo ispitivanja

- Nasip:
  - Nije bilo ispitivanja

- Sloj ojačanja:`
  - Nije bilo ispitivanja

- Prelazni sloj:

  - Nije bilo ispitivanja

- Zaštitni sloj:

  - Nije bilo ispitivanja

Stanica Subotica (km 174+174,98 - km 177+300,00)

- Podtlo:
  - Nije bilo ispitivanja

- Sloj ojačanja:
  - Nije bilo ispitivanja

- Prelazni sloj:
  - Izvršen je prijem prelaznog sloja od km 176+650 do km 176+830 (po osovini)
  - Izvršen je prijem prelaznog sloja od km 176+875 do km 176+975 (po osovini)

- Zaštitni sloj:
  - Izvršen je prijem zaštitnog sloja od km 175+975 do km 176+175 (krajnje desno)

Otvorena pruga Subotica – Državna granica(Kelebija) (km 177+300 - km 184+634,98)

- Podtlo:
  - Nije bilo ispitivanja

- Nasip:
  - Nije bilo ispitivanja

- Sloj ojačanja:
  - Nije bilo ispitivanja

- Prelazni sloj:
  - Nije bilo ispitivanja

Nedeljni izveštaj od 14/08/2023 do 20/08/2023

Aktivnosti na gradilištu:

Donji stroj:

Stanica Naumovićevo (km 165+943.07 - km 167+585,96)

- Nije bilo radova na donjem stroju
- Nije bilo radova na donjem stroju
- Nije bilo radova na donjem stroju

Otvorena pruga Naumovićevo - Subotica (km 167+585,96 - km 174+174,98)

- Nije bilo radova na donjem stroju

Stanica Subotica (km 174+174,98 - km 177+300,00)

- Radovi na izradi iskopa i obradi podtla od km 175+875 do km 175+975 (krajnje desno)
- Radovi na izradi prelaznog sloja od km 175+875 do km 175+975 (krajnje desno)
- Radovi na izradi prelaznog sloja od km 176+300 do km 176+400 (desno)
- Radovi na izradi prelaznog sloja od km 176+600 do km 176+625 (desno)
- Radovi na izradi prelaznog sloja od km 176+830 do km 177+225 (po osovini)
- Radovi na izradi zaštitnog sloja od km 175+875 do km 175+975 (krajnje desno)

Otvorena pruga Subotica – Državna granica(Kelebija) (km 177+300 - km 184+634,98)

- Nije bilo radova na donjem stroju

Stanica Subotica (km 167+585,96 - km 174+174,98)

- Radovi na izradi prelaznog sloja od km 176+300 do km 176+400 (desno)

- Radovi na izradi prelaznog sloja od km 176+830 do km 177+225 (po osovini)

- Radovi na izradi zaštitnog sloja od km 175+875 do km 176+975 (krajnje desno)

- Izvršena su geomehanička ispitivanja i u skladu sa rezultatima merenja izvršen je prijem podtla, sloja ojačanja i prelaznog sloja na sledećim deonicama:

Stanica Naumovićevo (km 165+943.07 - km 167+585,96)

- Podtlo:
  - Nije bilo ispitivanja
- Nasip:
  - Nije bilo ispitivanja
- Sloj ojačanja:
  - Nije bilo ispitivanja
- Prelazni sloj:
  - Nije bilo ispitivanja
- Zaštitni sloj:
  - Nije bilo ispitivanja

Otvorena pruga Naumovićevo - Subotica (km 167+585,96 - km 174+174,98)

- Podtlo:
  - Nije bilo ispitivanja
- Nasip:
  - Nije bilo ispitivanja
- Sloj ojačanja:`
  - Nije bilo ispitivanja
- Prelazni sloj:
  - Nije bilo ispitivanja
- Zaštitni sloj:
  - Nije bilo ispitivanja

Stanica Subotica (km 174+174,98 - km 177+300,00)

- Podtlo:
    - Izvršen je prijem podtla od km 175+875 do km 175+975 (krajnje desno)

- Sloj ojačanja:
    - Nije bilo ispitivanja

- Prelazni sloj:
    - Izvršen je prijem prelaznog sloja od km 175+875 do km 175+975 (krajnje desno)
    - Izvršen je prijem prelaznog sloja od km 176+300 do km 176+400 (desno)
    - Izvršen je prijem prelaznog sloja od km 176+600 do km 176+625 (desno)
    - Izvršen je prijem prelaznog sloja od km 176+830 do km 177+225 (po osovini)

- Zaštitni sloj:
    - Izvršen je prijem zaštitnog sloja od km 175+875 do km 175+975 (krajnje desno)

Otvorena pruga Subotica – Državna granica(Kelebija) (km 177+300 - km 184+634,98)

- Podtlo:
    - Nije bilo ispitivanja

- Nasip:
    - Nije bilo ispitivanja

- Sloj ojačanja:
    - Nije bilo ispitivanja

- Prelazni sloj:
    - Nije bilo ispitivanja

NEDELJNI IZVEŠTAJ GEODEZIJA 31.07.2023. - 06.08.2023

NO.	FOTO DOKUMENTACIJA	OPIS	KOMENTAR
1		Deonica Rumenka Kisač - Nadvožnjak na km 84+809. Geodetska kontrola oplate stuba S2 - drugi segment, broj najave NSSU-S1-D1-STR-OP1-RIA-g021.	Pozicija je u granicama dozvoljenih odstupanja.
2		Deonica Rumenka Kisač - Nadvožnjak na km 84+809. Geodetska kontrola oplate stuba S5 - drugi segment, broj najave NSSU-S1-D1-STR-OP1-RIA-g020-R1.	Pozicija nije spremna za kontrolu.
3		Otvorena pruga Rumenka - Kisač. Geodetska kontrola oplate (remenata) obloženog betonskog kanala od PR 440 km 87+475 do PR 444 km 87+575 - leva strana, broj najave NSSU-S1.4-D1-SUB-RIA-gk035.	Pozicija je u granicama dozvoljenih odstupanja.

Izveštaj izradio: Goran Marinković

NEDELJNI IZVEŠTAJ GEODEZIJA 31.07.2023. - 06.08.2023

4		Deonica Kisač Stepanovićevo - Nadvožnjak na km 92+768. Geodetska kontrola oplate krilnog zida S1, broj najave NSSU-S1-D1-STR-OP3-RIA-g034.	Pozicija je u granicama dozvoljenih odstupanja.
5		Stanica Kisač - Podvožnjak na km 89+984.34. Geodetska kontrola oplate zida podvožnjaka kampada U7-U13, broj najave NSSU-S1-D1-STR-UP3-RIA-g006.	Pozicija nije spremna za kontrolu.
6		Železnička stanica Kisač. Geodetska kontrola oplate tela peronskog zida na peronu 2 od km 90+439.11 do km 90+442.31, broj najave NSSU-S1-D1-STR-ST3-RIA-g188.	Pozicija nije spremna za kontrolu.

Izveštaj izradio: Goran Marinković

NEDELJNI IZVEŠTAJ GEODEZIJA 31.07.2023. - 06.08.2023

7		Deonica Kisač - Stepanovićevo. Geodetska kontrola oplate (remenata) obloženog betonskog kanala od PR 695 km 93+725 do PR 698 km 93+800 - leva strana, broj najave NSSU-S1.6-D1-SUB-RIA-gk005-R1.	Pozicija je u granicama dozvoljenih odstupanja.
8		Deonica Stepanovićevo Zmajevo - Nadvožnjak na km 101+132. Geodetska kontrola oplate prefabrikovanih betonskih ploča za polje 2 (S2-S3), broj najave NSSU-S1-D1-STR-OP6-RIA-g042.	Pozicija nije spremna za kontrolu.
9		Deonica Zmajevo - Vrbas Nova. Geodetska kontrola završnog sloja nasipa od PR 1200 km 105+950 do PR 1230 km 106+700 - Levi i desni kolosek, broj najave NSSU-S1.10-D1-SUB-RIA-g154.	Pozicija je u granicama dozvoljenih odstupanja.

Izveštaj izradio: Goran Marinković

NEDELJNI IZVEŠTAJ GEODEZIJA 31.07.2023. - 06.08.2023

10		Deonica Rumenka Kisač - Nadvožnjak na km 84+809. Geodetska kontrola oplate stuba S4 - drugi segment, broj najave NSSU-S1-D1-STR-OP1-RIA-g019-R3.	Pozicija je u granicama dozvoljenih odstupanja.
11		Otvorena pruga Novi Sad - Rumenka. Geodetska kontrola prelaznog sloja od PR 131 km 79+750 do PR 147 km 80+150 - Teretni kolosek, broj najave NSSU-S1.2-D1-SUB-RIA-g505.	Pozicija nije spremna za kontrolu.
12		Otvorena pruga Novi Sad - Rumenka. Geodetska kontrola obeležavanja osovine koloseka - levi teretni kolosek, od PR 253 km 82+800 do PR 301 km 84+000, broj najave NSSU-S1-D1-SST-RIA-g031.	Pozicija je u granicama dozvoljenih odstupanja.

Izveštaj izradio: Goran Marinković

NEDELJNI IZVEŠTAJ GEODEZIJA 31.07.2023. - 06.08.2023

13		GSMR - Sajlovo. POS 1. Geodetska kontrola ankera antenskog stuba, broj najave NSSU-S1-D1-STR-GSMR02-GE RIA-001.	Pozicija je u granicama dozvoljenih odstupanja.
14		Deonica Novi Sad Rumenka - Galerija na km 81+284.54. Geodetska kontrola oplate stuba kod šipova broj 50-57, broj najave NSSU-S1-D1-STR-GAL2-RIA-g035.	Pozicija je u granicama dozvoljenih odstupanja.
15		Deonica Novi Sad Rumenka - Galerija na km 81+284.54. Geodetska kontrola oplate potpornog zida (5.4-8.4m) trougaonog dela konstrukcije sa desne strane-drugi segment, broj najave NSSU-S1-D1-STR-GAL2-RIA-g036.	Pozicija je u granicama dozvoljenih odstupanja.

Izveštaj izradio: Goran Marinković

NEDELJNI IZVEŠTAJ GEODEZIJA 31.07.2023. - 06.08.2023

16		GSMR - Rumenka. POS 1. Geodetska kontrola ankera antenskog stuba, broj najave NSSU-S1-D1-STR-GSMR03-GE RIA-001.	Pozicija je u granicama dozvoljenih odstupanja.
17		Deonica Rumenka Kisač - Nadvožnjak na km 84+809. Geodetska kontrola oplate stuba S5 - drugi segment, broj najave NSSU-S1-D1-STR-OP1-RIA-g020-R2.	Pozicija nije spremna za kontrolu.
18		Otvorena pruga Rumenka - Kisač. Geodetska kontrola završnog sloja nasipa od PR 484 km 88+575 do PR 510 km 89+225 - Levi i desni kolosek, broj najave NSSU-S1.4-D1-SUB-RIA-g125.	Pozicija je u granicama dozvoljenih odstupanja.

Izveštaj izradio: Goran Marinković

NEDELJNI IZVEŠTAJ GEODEZIJA 31.07.2023. - 06.08.2023

19		Otvorena pruga Rumenka - Kisač. Geodetska kontrola oplate (remenata) obloženog betonskog kanala od PR 434 km 87+325 do PR 440 km 87+475 - leva strana, broj najave NSSU-S1.4-D1-SUB-RIA-gk036.	Pozicija je u granicama dozvoljenih odstupanja.
20		Stanica Kisač - Podvožnjak na km 89+984.34. Geodetska kontrola oplate zida podvožnjaka kampada U8-U11, broj najave NSSU-S1-D1-STR-UP3-RIA-g007.	Pozicija je u granicama dozvoljenih odstupanja.
21		Železnička stanica Kisač. Geodetska kontrola izvedenih ankera 4 temelja stubova rasvete (stubovi br. 19 - 22), broj najave NSSU-S1-D1-STR-ST3-LPF-RIA-g004.	Pozicija je u granicama dozvoljenih odstupanja.

Izveštaj izradio: Goran Marinković

NEDELJNI IZVEŠTAJ GEODEZIJA 31.07.2023. - 06.08.2023

22		Deonica Kisač - Stepanovićevo. Geodetska kontrola podtla od PR 755 km 95+225 do PR 761 km 95+375 - Levi i desni kolosek, broj najave NSSU-S1.6-D1-SUB-RIA-g060.	Pozicija je u granicama dozvoljenih odstupanja.
23		Deonica Kisač - Stepanovićevo. Geodetska kontrola podtla od PR 801 km 96+375 do PR 815 km 96+725 - Levi kolosek, broj najave NSSU-S1.6-D1-SUB-RIA-g061.	Pozicija je u granicama dozvoljenih odstupanja.
24		Deonica Kisač - Stepanovićevo. Geodetska kontrola oplate (remenata) obloženog betonskog kanala od PR 698 km 93+800 do PR 704 km 93+950 - leva strana, broj najave NSSU-S1.6-D1-SUB-RIA-gk006.	Pozicija je u granicama dozvoljenih odstupanja.

Izveštaj izradio: Goran Marinković

NEDELJNI IZVEŠTAJ GEODEZIJA 31.07.2023. - 06.08.2023

25		GSMR - Stepanovićevo. POS 1. Geodetska kontrola ankera antenskog stuba, broj najave NSSU-S1-D1-STR-GSMR05-GE RIA-001.	Pozicija je u granicama dozvoljenih odstupanja.
26		Železnička stanica Stepanovićevo. Geodetska kontrola oplate temelja zaštitne ograde na peronu 1 : km 97+301 - km 97+337, broj najave NSSU-S1-D1-STR-ST4-RIA-g270.	Pozicija je u granicama dozvoljenih odstupanja.
27		Železnička stanica Stepanovićevo. Geodetska kontrola oplate temelja zaštitne ograde na peronu 2 : km 97+316 - km 97+330, broj najave NSSU-S1-D1-STR-ST4-RIA-g271.	Pozicija je u granicama dozvoljenih odstupanja.

Izveštaj izradio: Goran Marinković

NEDELJNI IZVEŠTAJ GEODEZIJA 31.07.2023. - 06.08.2023

28		Deonica Stepanovićevo Zmajevo - Nadvožnjak na km 98+149. Geodetska kontrola oplate pešačke staze sa leve i desne strane nadvožnjaka S1-S5, broj najave NSSU-S1-D1-STR-OP5-RIA-g075.	Pozicija nije spremna za kontrolu.
29		Deonica Stepanovićevo Zmajevo - Nadvožnjak na km 102+309. Geodetska kontrola oplate donje ploče rasponske konstrukcije mosta od stubnog mesta S7 do S9, broj najave NSSU-S1-D1-STR-OP7-RIA-g064.	Pozicija je u granicama dozvoljenih odstupanja
30		GSMR - Zmajevo. POS 1. Geodetska kontrola ankera antenskog stuba, broj najave NSSU-S1-D1-STR-GSMR06-GE RIA-001.	Pozicija je u granicama dozvoljenih odstupanja.

Izveštaj izradio: Goran Marinković

NEDELJNI IZVEŠTAJ GEODEZIJA 31.07.2023. - 06.08.2023

31		Deonica Zmajevo Vrbas - Projekat mosta na km 110+351.21. Geodetska kontrola oplate stuba S2 - drugi segment, broj najave NSSU-S1-D1-STR-BR4-RIA-g011.	Pozicija nije spremna za kontrolu.
32		Otvorena pruga Novi Sad - Rumenka. Geodetska kontrola prelaznog sloja od PR 131 km 79+750 do PR 157 km 80+400 - Teretni kolosek, broj najave NSSU-S1.2-D1-SUB-RIA-g505-R1.	Pozicija je u granicama dozvoljenih odstupanja.
33		Otvorena pruga Novi Sad - Rumenka. Geodetska kontrola završnog sloja nasipa od PR 163 km 80+550 do PR 174 km 80+825 - Teretni kolosek, broj najave NSSU-S1.2-D1-SUB-RIA-g506.	Pozicija je u granicama dozvoljenih odstupanja.

Izveštaj izradio: Goran Marinković

NEDELJNI IZVEŠTAJ GEODEZIJA 31.07.2023. - 06.08.2023

34		Otvorena pruga Novi Sad - Rumenka. Geodetska kontrola obeležavanja osovine koloseka - levi teretni kolosek, od PR 301 km 84+000 do PR 318 km 84+425, broj najave NSSU-S1-D1-SST-RIA-g033.	Pozicija je u granicama dozvoljenih odstupanja.
35		Otvorena pruga Novi Sad - Rumenka. Geodetska kontrola obeležavanja osovine koloseka - levi teretni kolosek, od PR 320 km 84+484 do PR 326 km 84+625, broj najave NSSU-S1-D1-SST-RIA-g034.	Pozicija je u granicama dozvoljenih odstupanja.
36		Deonica Rumenka Kisač - Nadvožnjak na km 84+809. Geodetska kontrola oplate stuba S5 - drugi segment, broj najave NSSU-S1-D1-STR-OP1-RIA-g020-R3.	Pozicija nije spremna za kontrolu.

Izveštaj izradio: Goran Marinković

NEDELJNI IZVEŠTAJ GEODEZIJA 31.07.2023. - 06.08.2023

37		Deonica Rumenka Kisač - Nadvožnjak na km 84+809. Geodetska kontrola oplate ležišne grede stuba S6, broj najave NSSU-S1-D1-STR-OP1-RIA-g022.	Pozicija je u granicama dozvoljenih odstupanja.
38		Otvorena pruga Rumenka - Kisač. Geodetska kontrola oplate (remenata) obloženog betonskog kanala od PR 433 km 87+300 do PR 434 km 87+325 - leva strana, broj najave NSSU-S1.4-D1-SUB-RIA-gk037.	Pozicija je u granicama dozvoljenih odstupanja.
39		Deonica Rumenka Kisač - Saobraćajnica na km 89+315,15. Geodetska kontrola zamene materijala kamenom frakcije 80/120mm od PR 5 km 0+100 do PR 9 km 0+175, broj najave NSSU-S1-D1-SUB-OP2-RIA-g005.	Pozicija je u granicama dozvoljenih odstupanja.

Izveštaj izradio: Goran Marinković

NEDELJNI IZVEŠTAJ GEODEZIJA 31.07.2023. - 06.08.2023

40		Deonica Rumenka Kisač - Saobraćajnica na km 89+315,15. Geodetska kontrola zamene materijala kamenom frakcije 0/63mm od PR 5 km 0+100 do PR 16 km 0+371,59, broj najave NSSU-S1-D1-SUB-OP2-RIA-g006.	Pozicija nije spremna za kontrolu.
41		Železnička stanica Kisač. Geodetska kontrola zamene materijala kamenom frakcije 80/120mm od km 90+125 do km 90+337,61 - Ispod peronskih zidova i kolosek broj 4, broj najave NSSU-S1.5-D1-SUB-RIA-g018.	Pozicija je u granicama dozvoljenih odstupanja.
42		Železnička stanica Kisač. Geodetska kontrola zamene materijala kamenom frakcije 80/120mm od km 90+547,75 do km 90+569,24 - Kolosek broj 4, broj najave NSSU-S1.5-D1-SUB-RIA-g019.	Pozicija je u granicama dozvoljenih odstupanja.

Izveštaj izradio: Goran Marinković

NEDELJNI IZVEŠTAJ GEODEZIJA 31.07.2023. - 06.08.2023

43		Železnička stanica Kisač. Geodetska kontrola zamene materijala kamenom frakcije 80/120mm od km 90+586,74 do km 90+672,52 - Kolosek broj 4, broj najave NSSU-S1.5-D1-SUB-RIA-g020.	Pozicija je u granicama dozvoljenih odstupanja.
44		Železnička stanica Kisač. Geodetska kontrola zamene materijala kamenom frakcije 0/63mm od km 90+125 do km 90+337,61 - Ispod peronskih zidova i kolosek broj 4, broj najave NSSU-S1.5-D1-SUB-RIA-g021.	Pozicija je u granicama dozvoljenih odstupanja.
45		Železnička stanica Kisač. Geodetska kontrola zamene materijala kamenom frakcije 0/63mm od km 90+547,75 do km 90+569,24 - Kolosek broj 4, broj najave NSSU-S1.5-D1-SUB-RIA-g022.	Pozicija je u granicama dozvoljenih odstupanja.

Izveštaj izradio: Goran Marinković

NEDELJNI IZVEŠTAJ GEODEZIJA 31.07.2023. - 06.08.2023

46		Železnička stanica Kisač. Geodetska kontrola zamene materijala kamenom frakcije 0/63mm od km 90+586,74 do km 90+672,52 - Kolosek broj 4, broj najave NSSU-S1.5-D1-SUB-RIA-g023.	Pozicija je u granicama dozvoljenih odstupanja.
47		Železnička stanica Kisač. Geodetska kontrola drenaže sa pripadajućim revizionim oknima od RO 5-8 (90+825,40) do RO 5-10 (90+925,40), broj najave NSSU-S1.5-D1-SUB-RIA-gd001.	Pozicija nije u granicama dozvoljenih odstupanja.
48		Deonica Kisač - Stepanovićevo. Geodetska kontrola završnog sloja nasipa od PR 790 km 96+100 do PR 800 km 96+350 - Levi i desni kolosek, broj najave NSSU-S1.6-D1-SUB-RIA-g062.	Pozicija je u granicama dozvoljenih odstupanja.

Izveštaj izradio: Goran Marinković

NEDELJNI IZVEŠTAJ GEODEZIJA 31.07.2023. - 06.08.2023

49		Deonica Kisač - Stepanovićevo. Geodetska kontrola oplate (remenata) obloženog betonskog kanala od PR 704 km 93+950 do PR 708 km 94+050 - leva strana, broj najave NSSU-S1.6-D1-SUB-RIA-gk007.	Pozicija je u granicama dozvoljenih odstupanja.
50		Deonica Kisač Stepanovićevo - Nadvožnjak na km 92+768. Geodetska kontrola oplate poprečnog nosača S6, broj najave NSSU-S1-D1-STR-OP3-RIA-g035.	Pozicija je u granicama dozvoljenih odstupanja.
51		Železnička stanica Stepanovićevo. Geodetska kontrola oplate temelja zaštitne ograde na peronu 2: km 97+316 - km 97+330, broj najave NSSU-S1-D1-STR-ST4-RIA-g270-R1.	Pozicija je u granicama dozvoljenih odstupanja.

Izveštaj izradio: Goran Marinković

NEDELJNI IZVEŠTAJ GEODEZIJA 31.07.2023. - 06.08.2023

52		Deonica Zmajevo Vrbas - Projekat mosta na km 110+351.21. Geodetska kontrola oplate stuba S2 - drugi segment, broj najave NSSU-S1-D1-STR-BR4-RIA-g011-R1.	Pozicija nije spremna za kontrolu.
53		Stanica Rumenka. Geodetska kontrola obeležavanja tačaka skretnice PS, MC, osovina pravca - skretnica broj 6 PS km 83+583.13, broj najave NSSU-S1-D1-SST-RIA-g032.	Pozicija nije spremna za kontrolu.
54		Deonica Rumenka Kisač - Nadvožnjak na km 84+809. Geodetska kontrola oplate stuba S5 - drugi segment, broj najave NSSU-S1-D1-STR-OP1-RIA-g020-R4.	Pozicija nije spremna za kontrolu.

Izveštaj izradio: Goran Marinković

NEDELJNI IZVEŠTAJ GEODEZIJA 31.07.2023. - 06.08.2023

55		Deonica Rumenka Kisač - Nadvožnjak na km 84+809. Geodetska kontrola oplate ležišne grede S3, broj najave NSSU-S1-D1-STR-OP1-RIA-g023.	Pozicija nije spremna za kontrolu.
56		Otvorena pruga Rumenka - Kisač. Geodetska kontrola oplate (remenata) obloženog betonskog kanala od PR 423 km 87+050 do PR 433 km 87+300 - leva strana, broj najave NSSU-S1.4-D1-SUB-RIA-gk038.	Pozicija je u granicama dozvoljenih odstupanja.
57		Železnička stanica Kisač. Geodetska kontrola drenaže sa pripadajućim revizionim oknima od RO 5-5 (90+677,50) do RO 5-8 (90+825,40), broj najave NSSU-S1.5-D1-SUB-RIA-gd002.	Pozicija nije u granicama dozvoljenih odstupanja.

Izveštaj izradio: Goran Marinković

NEDELJNI IZVEŠTAJ GEODEZIJA 31.07.2023. - 06.08.2023

58		Železnička stanica Kisač. Geodetska kontrola drenaže sa pripadajućim revizionim oknima od RO 3-14 (90+677,50) do RO 3-17 (90+825,40), broj najave NSSU-S1.5-D1-SUB-RIA-gd003.	Pozicija nije u granicama dozvoljenih odstupanja.
59		Deonica Kisač - Stepanovićevo. Geodetska kontrola završnog sloja nasipa od PR 779 km 95+825 do PR 790 km 96+100 - Levi i desni kolosek, broj najave NSSU-S1.6-D1-SUB-RIA-g063.	Pozicija je u granicama dozvoljenih odstupanja.
60		Deonica Kisač - Stepanovićevo. Geodetska kontrola oplate (remenata) obloženog betonskog kanala od PR 708 km 94+050 do PR 710 km 94+100 - leva strana, broj najave NSSU-S1.6-D1-SUB-RIA-gk008.	Pozicija je u granicama dozvoljenih odstupanja.

Izveštaj izradio: Goran Marinković

NEDELJNI IZVEŠTAJ GEODEZIJA 31.07.2023. - 06.08.2023

61		Deonica Kisač Stepanovićevo - Nadvožnjak na km 92+768. Geodetska kontrola oplate ležišta S1, broj najave NSSU-S1-D1-STR-OP3-RIA-g036.	Pozicija nije u granicama dozvoljenih odstupanja.
62		Deonica Kisač Stepanovićevo - Nadvožnjak na km 92+768. Geodetska kontrola oplate kvadera S1, broj najave NSSU-S1-D1-STR-OP3-RIA-g037.	Pozicija je u granicama dozvoljenih odstupanja.
63		Deonica Zmajevo - Vrbas Nova. Geodetska kontrola sloja ojačanja nasipa od PR 1269 km 107+650 do PR 1278 km 107+878 - Levi i desni kolosek, broj najave NSSU-S1.10-D1-SUB-RIA-g155.	Pozicija je u granicama dozvoljenih odstupanja.

Izveštaj izradio: Goran Marinković

NEDELJNI IZVEŠTAJ GEODEZIJA 31.07.2023. - 06.08.2023

64		Deonica Zmajevo - Vrbas Nova. Geodetska kontrola podtla do PR 1105 km 103+625 do PR 1119 km 103+975 - Levi i desni kolosek, broj najave NSSU-S1.10-D1-SUB-RIA-g157.	Pozicija je u granicama dozvoljenih odstupanja.
65		Otvorena pruga Novi Sad - Rumenka. Geodetska kontrola prelaznog sloja od PR 157 km 80+400 do PR 174 km 80+825 - Teretni kolosek, broj najave NSSU-S1.2-D1-SUB-RIA-g507.	Pozicija je u granicama dozvoljenih odstupanja.
66		Otvorena pruga Novi Sad - Rumenka. Geodetska kontrola obeležavanja osovine koloseka - levi teretni kolosek od PR 327 km 84+650 do PR 354 km 85+325, broj najave NSSU-S1-D1-SST-RIA-g037.	Pozicija je u granicama dozvoljenih odstupanja.

Izveštaj izradio: Goran Marinković

NEDELJNI IZVEŠTAJ GEODEZIJA 31.07.2023. - 06.08.2023

67		Deonica Novi Sad Rumenka – Galerija na km 81+284.54. Geodetska kontrola oplate naglavnih greda trougaonog dela konstrukcije sa leve strane, broj najave NSSU-S1-D1-STR-GAL2-RIA-g037.	Pozicija je u granicama dozvoljenih odstupanja.
68		Stanica Rumenka. Geodetska kontrola obeležavanja tačaka skretnice PS, MC, osovina pravca - skretnica broj 9 PS km 84+484.85, broj najave NSSU-S1-D1-SST-RIA-g035.	Pozicija je u granicama dozvoljenih odstupanja.
69		Stanica Rumenka. Geodetska kontrola obeležavanja tačaka skretnice PS, MC, osovina pravca - skretnica broj 11 PS km 84+651.09, broj najave NSSU-S1-D1-SST-RIA-g036.	Pozicija je u granicama dozvoljenih odstupanja.

NEDELJNI IZVEŠTAJ GEODEZIJA 31.07.2023. - 06.08.2023

70		Deonica Rumenka Kisač - Nadvožnjak na km 84+809. Geodetska kontrola oplate stuba S5 - drugi segment, broj najave NSSU-S1-D1-STR-OP1-RIA-g020-R5.	Pozicija je u granicama dozvoljenih odstupanja.
71		Deonica Rumenka Kisač - Nadvožnjak na km 84+809. Geodetska kontrola oplate ležišne grede S3, broj najave NSSU-S1-D1-STR-OP1-RIA-g023-R1.	Pozicija nije spremna za kontrolu.
72		Otvorena pruga Rumenka - Kisač. Geodetska kontrola sloja ojačanja nasipa od PR 478 km 88+425 do PR 483 km 88+550 - Levi i desni kolosek, broj najave NSSU-S1.4-D1-SUB-RIA-g126.	Pozicija nije spremna za kontrolu.

Izveštaj izradio: Goran Marinković

NEDELJNI IZVEŠTAJ GEODEZIJA 31.07.2023. - 06.08.2023

73		Otvorena pruga Rumenka - Kisač. Geodetska kontrola oplate (remenata) obloženog betonskog kanala od PR 426 km 87+125 do PR 427 km 87+150 - leva strana, broj najave NSSU-S1.4-D1-SUB-RIA-gk039.	Pozicija je u granicama dozvoljenih odstupanja.
74		Stanica Kisač - Podvožnjak na km 89+984.34. Geodetska kontrola oplate zida podvožnjaka kampada U7, U9, U10, U12, broj najave NSSU-S1-D1-STR-UP3-RIA-g008.	Pozicija je u granicama dozvoljenih odstupanja.
75		Železnička stanica Kisač. Geodetska kontrola drenaže sa pripadajućim revizionim oknima od RO 3-12 (90+575,40) do RO 3-14 (90+677,50), broj najave NSSU-S1.5-D1-SUB-RIA-gd004.	Pozicija nije u granicama dozvoljenih odstupanja.

Izveštaj izradio: Goran Marinković

NEDELJNI IZVEŠTAJ GEODEZIJA 31.07.2023. - 06.08.2023

76		Železnička stanica Kisač. Geodetska kontrola drenaže sa pripadajućim revizionim oknima od RO 3-17 (90+825,40) do RO 3-18 (90+871,40), broj najave NSSU-S1.5-D1-SUB-RIA-gd005.	Pozicija nije u granicama dozvoljenih odstupanja.
77		Deonica Kisač - Stepanovićevo. Geodetska kontrola završnog sloja nasipa od PR 715 km 94+225 do PR 725 km 94+475 - Levi i desni kolosek, broj najave NSSU-S1.6-D1-SUB-RIA-g065.	Pozicija je u granicama dozvoljenih odstupanja.
78		Deonica Kisač - Stepanovićevo. Geodetska kontrola oplate (remenata) obloženog betonskog kanala od PR 710 km 94+100 do PR 714 km 94+200 - leva strana, broj najave NSSU-S1.6-D1-SUB-RIA-gk009.	Pozicija je u granicama dozvoljenih odstupanja.

Izveštaj izradio: Goran Marinković

NEDELJNI IZVEŠTAJ GEODEZIJA 31.07.2023. - 06.08.2023

79		Deonica Kisač Stepanovićevo - Nadvožnjak na km 92+768. Geodetska kontrola podtla saobraćajnice od PR 15 km 0+317,8 do PR 26 km 0+567,97, broj najave NSSU-S1-D1-SUB-OP3-RIA-g002-R3.	Pozicija je u granicama dozvoljenih odstupanja.
80		Deonica Kisač Stepanovićevo - Nadvožnjak na km 92+768. Geodetska kontrola oplate ležišta S1, broj najave NSSU-S1-D1-STR-OP3-RIA-g036-R1.	Pozicija je u granicama dozvoljenih odstupanja.
81		Deonica Kisač Stepanovićevo - Nadvožnjak na km 92+768. Geodetska kontrola oplate kvadera S1, broj najave NSSU-S1-D1-STR-OP3-RIA-g037-R1.	Pozicija je u granicama dozvoljenih odstupanja.

Izveštaj izradio: Goran Marinković

NEDELJNI IZVEŠTAJ GEODEZIJA 31.07.2023. - 06.08.2023

82		Deonica Stepanovićevo Zmajevo - Nadvožnjak na km 102+309. Geodetska kontrola oplate donje ploče rasponske konstrukcije mosta od stubnog mesta S9 do S11, broj najave NSSU-S1-D1-STR-OP7-RIA-g065.	Pozicija nije u granicama dozvoljenih odstupanja.
83		Deonica Zmajevo - Vrbas Nova. Geodetska kontrola sloja ojačanja nasipa od PR 1260 km 107+425 do PR 1269 km 107+650 - Levi i desni kolosek, broj najave NSSU-S1.10-D1-SUB-RIA-g158.	Pozicija je u granicama dozvoljenih odstupanja.
84		Deonica Zmajevo - Vrbas Nova. Geodetska kontrola podtla do PR 1157 km 104+925 do PR 1161 km 105+000 - Levi i desni kolosek, broj najave NSSU-S1.10-D1-SUB-RIA-g159.	Pozicija je u granicama dozvoljenih odstupanja.

Izveštaj izradio: Goran Marinković

NEDELJNI IZVEŠTAJ GEODEZIJA 31.07.2023. - 06.08.2023

85		Deonica Rumenka Kisač - Nadvožnjak na km 84+809. Geodetska kontrola oplate ležišne grede S3, broj najave NSSU-S1-D1-STR-OP1-RIA-g023-R2.	Pozicija nije spremna za kontrolu.
86		Otvorena pruga Rumenka - Kisač. Geodetska kontrola sloja ojačanja nasipa od PR 478 km 88+425 do PR 483 km 88+550 - Levi i desni kolosek, broj najave NSSU-S1.4-D1-SUB-RIA-g126-R1.	Pozicija je u granicama dozvoljenih odstupanja.
87		Otvorena pruga Rumenka - Kisač. Geodetska kontrola oplate (remenata) obloženog betonskog kanala od PR 423 km 87+050 do PR 426 km 87+125 - leva strana, broj najave NSSU-S1.4-D1-SUB-RIA-gk040.	Pozicija je u granicama dozvoljenih odstupanja.

Izveštaj izradio: Goran Marinković

NEDELJNI IZVEŠTAJ GEODEZIJA 31.07.2023. - 06.08.2023

88		Otvorena pruga Rumenka - Kisač. Geodetska kontrola ankera na temeljima stubova kontaktne mreže broj : 83, 90, 92, broj najave NSSU-S1-D1-STR-OCS-RIA-g283.	Pozicija je u granicama dozvoljenih odstupanja.
89		Železnička stanica Kisač. Geodetska kontrola drenaže sa pripadajućim revizionim oknima od RO 4-15 (90+775,40) do RO 4-18 (90+925,40), broj najave NSSU-S1.5-D1-SUB-RIA-gd006.	Pozicija nije u granicama dozvoljenih odstupanja.
90		Železnička stanica Kisač. Geodetska kontrola drenaže sa pripadajućim revizionim oknima od RO 5-4 (90+628,40) do RO 5-5 (90+677,50), broj najave NSSU-S1.5-D1-SUB-RIA-gd007.	Pozicija nije u granicama dozvoljenih odstupanja.

Izveštaj izradio: Goran Marinković

NEDELJNI IZVEŠTAJ GEODEZIJA 31.07.2023. - 06.08.2023

91		Železnička stanica Kisač. Geodetska kontrola oplate tela peronskog zida na peronu 2 od km 90+439.11 do km 90+442.31, broj najave NSSU-S1-D1-STR-ST3-RIA-g188-R1.	Pozicija nije spremna za kontrolu.
92		Železnička stanica Kisač. Geodetska kontrola oplate temelja stepenica na peronu 1(km 90+444.31 i km 90+220.31)) i na peronu 2 (km90+444.31), broj najave NSSU-S1-D1-STR-ST3-RIA-g189.	Pozicija nije spremna za kontrolu.
93		Deonica Kisač - Stepanovićevo. Geodetska kontrola završnog sloja nasipa od PR 725 km 94+475 do PR 735 km 94+725 - Levi i desni kolosek, broj najave NSSU-S1.6-D1-SUB-RIA-g066.	Pozicija je u granicama dozvoljenih odstupanja.

Izveštaj izradio: Goran Marinković

NEDELJNI IZVEŠTAJ GEODEZIJA 31.07.2023. - 06.08.2023

94		Deonica Stepanovićevo Zmajevo - Nadvožnjak na km 102+309. Geodetska kontrola oplate donje ploče rasponske konstrukcije mosta od stubnog mesta S9 do S11, broj najave NSSU-S1-D1-STR-OP7-RIA-g065-R1.	Pozicija nije u granicama dozvoljenih odstupanja.
95		Deonica Stepanovićevo Zmajevo - Nadvožnjak na km 102+309. Geodetska kontrola oplate ležišta S13, broj najave NSSU-S1-D1-STR-OP7-RIA-g066.	Pozicija nije spremna za kontrolu.
96		Deonica Stepanovićevo Zmajevo - Nadvožnjak na km 102+309. Geodetska kontrola oplate kvadera S13, broj najave NSSU-S1-D1-STR-OP7-RIA-g067.	Pozicija nije spremna za kontrolu.

Izveštaj izradio: Goran Marinković

NEDELJNI IZVEŠTAJ GEODEZIJA 31.07.2023. - 06.08.2023

97		Deonica Zmajevo – Vrbas - Nadvožnjak km 105+797. Geodetska kontrola oplate ležišne grede S5, broj najave NSSU-S1-D1-STR-OP8-RIA-g022.	Pozicija nije spremna za kontrolu.
98		Deonica Zmajevo - Vrbas. Geodetska kontrola sloja ojačanja nasipa od PR 1255 km 107+300 do PR 1260 km 107+425 - Levi i desni kolosek, broj najave NSSU-S1.10-D1-SUB-RIA-g161.	Pozicija je u granicama dozvoljenih odstupanja.
99		Deonica Zmajevo - Vrbas Nova. Geodetska kontrola oplate stuba S2 - drugi segment, broj najave NSSU-S1-D1-STR-BR4-RIA-g011-R2.	Pozicija nije spremna za kontrolu.

Izveštaj izradio: Goran Marinković

NEDELJNI IZVEŠTAJ GEODEZIJA 07.08.2023. - 13.08.2023

NO.	FOTO DOKUMENTACIJA	OPIS	KOMENTAR
1		Stanica TPS Novi Sad. Geodetska kontrola obeležavanja osovine koloseka - Vezna pruga br. 2 od PR 74 km 78+328 do PR 99 km 78+950, broj najave NSSU-S1-D1-SST-RIA-g038.	Pozicija nije spremna za kontrolu.
2		Otvorena pruga Rumenka - Kisač. Geodetska kontrola zamene materijala kamenom frakcije 80/120mm od km 89+407,04 do km 89+586,34 - Levi i desni kolosek, broj najave NSSU-S1.4-D1-SUB-RIA-g127.	Pozicija je u granicama dozvoljenih odstupanja.
3		Otvorena pruga Rumenka - Kisač. Geodetska kontrola prelaznog sloja od PR 410 km 86+725 do PR 412 km 86+775 - Levi i desni kolosek, broj najave NSSU-S1.4-D1-SUB-RIA-g128.	Pozicija je u granicama dozvoljenih odstupanja.

Izveštaj izradio: Goran Marinković

NEDELJNI IZVEŠTAJ GEODEZIJA 07.08.2023. - 13.08.2023

4		Otvorena pruga Rumenka - Kisač. Geodetska kontrola oplate (remenata) obloženog betonskog kanala od PR 420 km 86+975 do PR 423 km 87+050 - leva strana, broj najave NSSU-S1.4-D1-SUB-RIA-gk041.	Pozicija je u granicama dozvoljenih odstupanja.
5		Železnička stanica Kisač. Geodetska kontrola podtla od PR 544 km 90+050 do PR 550 km 90+200 - Levi i desni kolosek, kolosek broj 1 i 4, broj najave NSSU-S1.5-D1-SUB-RIA-g024.	Pozicija nije spremna za kontrolu.
6		Železnička stanica Kisač. Geodetska kontrola drenaže sa pripadajućim revizionim oknima od RO 4-13 (90+677,50) do RO 4-15 (90+775,40), broj najave NSSU-S1.5-D1-SUB-RIA-gd008.	Pozicija nije u granicama dozvoljenih odstupanja.

Izveštaj izradio: Goran Marinković

NEDELJNI IZVEŠTAJ GEODEZIJA 07.08.2023. - 13.08.2023

7		Deonica Kisač Stepanovićevo - Nadvožnjak na km 92+768. Geodetska kontrola oplate podlivke ležista na S2,S3,S4,S5,S6, broj najave NSSU-S1-D1-STR-OP3-RIA-g038.	Pozicija je u granicama dozvoljenih odstupanja.
8		Deonica Kisač Stepanovićevo - Nadvožnjak na km 92+768. Geodetska kontrola oplate poprečne grede na stubnom mestu S1, broj najave NSSU-S1-D1-STR-OP3-RIA-g039.	Pozicija nije spremna za kontrolu.
9		Deonica Kisač - Stepanovićevo. Geodetska kontrola zaštitnog sloja od PR 603 km 91+450 do PR 635 km 92+250 - Levi i desni kolosek, broj najave NSSU-S1.6-D1-SUB-RIA-g067.	Pozicija je u granicama dozvoljenih odstupanja.

Izveštaj izradio: Goran Marinković

NEDELJNI IZVEŠTAJ GEODEZIJA 07.08.2023. - 13.08.2023

10		Deonica Kisač - Stepanovićevo. Geodetska kontrola oplate (remenata) obloženog betonskog kanala od PR 714 km 94+200 do PR 718 km 94+300 - leva strana, broj najave NSSU-S1.6-D1-SUB-RIA-gk010.	Pozicija nije spremna za kontrolu.
11		Deonica Zmajevo Vrbas - Nadvožnjak na km 105+797. Geodetska kontrola oplate ležišne grede S5, broj najave NSSU-S1-D1-STR-OP8-RIA-g023.	Pozicija je primljena uz korekciju.
12		Deonica Zmajevo - Vrbas Nova. Geodetska kontrola sloja ojačanja nasipa od PR 1255 km 107+300 do PR 1260 km 107+425 - Levi i desni kolosek, broj najave NSSU-S1.10-D1-SUB-RIA-g162.	Pozicija nije spremna za kontrolu.

Izveštaj izradio: Goran Marinković

NEDELJNI IZVEŠTAJ GEODEZIJA 07.08.2023. - 13.08.2023

13		Deonica Novi Sad - Rumenka. Geodetska kontrola cevi PEOD500 od VŠ2 do VŠ3 na km 79+692,47, broj najave NSSU-S1-D1-HYD-PR-RIA-g038.	Pozicija nije spremna za kontrolu.
14		Deonica Novi Sad – Rumenka - Nadvožnjak km 84+809. Geodetska kontrola oplate ležišne grede S3, broj najave NSSU-S1-D1-STR-OP1-RIA-g023-R3.	Pozicija nije spremna za kontrolu.
15		Otvorena pruga Rumenka - Kisač. Geodetska kontrola ankera na temeljima stubova kontaktne mreže broj : 61, 62, 115, 116, L35, L36, 117, 118, 119, 120, 121, 122, 123, L37, broj najave NSSU-S1-D1-STR-OCS-RIA-g285.	Pozicija je u granicama dozvoljenih odstupanja.

Izveštaj izradio: Goran Marinković

NEDELJNI IZVEŠTAJ GEODEZIJA 07.08.2023. - 13.08.2023

16		Otvorena pruga Rumenka - Kisač. Geodetska kontrola sloja ojačanja nasipa od PR 483 km 88+550 do PR 492 km 88+775 - Levi i desni kolosek, broj najave NSSU-S1.4-D1-SUB-RIA-g129.	Pozicija je u granicama dozvoljenih odstupanja.
17		Otvorena pruga Rumenka - Kisač. Geodetska kontrola oplate (remenata) obloženog betonskog kanala od PR 415 km 86+850 do PR 420 km 86+975 - leva strana, broj najave NSSU-S1.4-D1-SUB-RIA-gk042.	Pozicija je u granicama dozvoljenih odstupanja.
18		Železnička stanica Kisač. Geodetska kontrola oplate tela peronskog zida na peronu 2 od km 90+439.11 do km 90+442.31, broj najave NSSU-S1-D1-STR-ST3-RIA-g188-R2.	Pozicija geodetski nije primljena zbog neusaglašenosti projekta.

Izveštaj izradio: Goran Marinković

NEDELJNI IZVEŠTAJ GEODEZIJA 07.08.2023. - 13.08.2023

19		Železnička stanica Kisač. Geodetska kontrola podtla od PR 544 km 90+050 do PR 550 km 90+200 - Levi i desni kolosek, kolosek broj 1 i 4, broj najave NSSU-S1.5-D1-SUB-RIA-g024-R1.	Pozicija je u granicama dozvoljenih odstupanja.
20		Železnička stanica Kisač. Geodetska kontrola drenaže sa pripadajućim revizionim oknima od RO 4-10 (90+525,40) do RO 4-13 (90+677,50), broj najave NSSU-S1.5-D1-SUB-RIA-gd009.	Pozicija nije u granicama dozvoljenih odstupanja.
21		Deonica Kisač Stepanovićevo. Geodetska kontrola oplate (remenata) obloženog betonskog kanala od PR 714 km 94+200 do PR 720 km 94+350 - leva strana, broj najave NSSU-S1.6-D1-SUB-RIA-gk010-R1.	Pozicija je u granicama dozvoljenih odstupanja.

Izveštaj izradio: Goran Marinković

NEDELJNI IZVEŠTAJ GEODEZIJA 07.08.2023. - 13.08.2023

22		Deonica Kisač Stepanovićevo - Nadvožnjak na km 95+739,56. Geodetska kontrola podtla saobraćajnice od PR 1 km 0+000 do PR 11 km 0+243,60, broj najave NSSU-S1-D1-SUB-OP4-RIA-g003.	Pozicija je u granicama dozvoljenih odstupanja.
23		Deonica Stepanovićevo - Zmajevo. Geodetska kontrola oplate donje ploče šahti Š3.1 i Š3.2 na km 97+945, broj najave NSSU-S1-D1-HYD-PR-RIA-g036.	Pozicija nije spremna za kontrolu.
24		Deonica Stepanovićevo Zmajevo - Nadvožnjak na km 98+149. Geodetska kontrola oplate pešačke staze sa desne strane nadvožnjaka S5-S10, broj najave NSSU-S1-D1-STR-OP5-RIA-g076.	Pozicija je u granicama dozvoljenih odstupanja.

Izveštaj izradio: Goran Marinković

NEDELJNI IZVEŠTAJ GEODEZIJA 07.08.2023. - 13.08.2023

25		Deonica Stepanovićevo Zmajevo - Nadvožnjak na km 101+132. Geodetska kontrola oplate ležišne grede S6, broj najave NSSU-S1-D1-STR-OP6-RIA-g043.	Pozicija je u granicama dozvoljenih odstupanja.
26		Deonica Stepanovićevo Zmajevo - Nadvožnjak na km 102+309. Geodetska kontrola oplate donje ploče rasponske konstrukcije mosta od stubnog mesta S9 do S11, broj najave NSSU-S1-D1-STR-OP7-RIA-g065-R2.	Pozicija je u granicama dozvoljenih odstupanja.
27		Deonica Stepanovićevo Zmajevo - Nadvožnjak na km 102+309. Geodetska kontrola oplate ležišta S13, broj najave NSSU-S1-D1-STR-OP7-RIA-g066-R1.	Pozicija nije spremna za kontrolu.

Izveštaj izradio: Goran Marinković

NEDELJNI IZVEŠTAJ GEODEZIJA 07.08.2023. - 13.08.2023

28		Deonica Stepanovićevo Zmajevo - Nadvožnjak na km 102+309. Geodetska kontrola oplate kvadera S13, broj najave NSSU-S1-D1-STR-OP7-RIA-g067-R1.	Pozicija nije spremna za kontrolu.
29		Deonica Zmajevo Vrbas - Nadvožnjak na km 105+797. Geodetska kontrola oplate ležišne grede S2, broj najave NSSU-S1-D1-STR-OP8-RIA-g024.	Pozicija je primljena uz korekciju.
30		Deonica Zmajevo - Vrbas Nova. Geodetska kontrola sloja ojačanja nasipa od PR 1250 km 107+175 do PR 1255 km 107+300 - Levi i desni kolosek, broj najave NSSU-S1.10-D1-SUB-RIA-g162-R1.	Pozicija je u granicama dozvoljenih odstupanja.

Izveštaj izradio: Goran Marinković

NEDELJNI IZVEŠTAJ GEODEZIJA 07.08.2023. - 13.08.2023

31		Deonica Kisač - Stepanovićevo. Geodetska kontrola zaštitnog sloja od PR 592 km 91+175 do PR 603 km 91+450 - Levi i desni kolosek, broj najave NSSU-S1.6-D1-SUB-RIA-g033-R1.	Pozicija je u granicama dozvoljenih odstupanja.
32		Deonica Novi Sad - Rumenka. Geodetska kontrola cevi PEOD500 od VŠ2 do VŠ3 na km 79+692,47, broj najave NSSU-S1-D1-HYD-PR-RIA-g038-R1.	Pozicija geodetski odbijena.
33		Deonica Novi Sad Rumenka - Nadvožnjak km 84+809. Geodetska kontrola oplate ležišne grede S3, broj najave NSSU-S1-D1-STR-OP1-RIA-g023-R4.	Pozicija je u granicama dozvoljenih odstupanja.

Izveštaj izradio: Goran Marinković

NEDELJNI IZVEŠTAJ GEODEZIJA 07.08.2023. - 13.08.2023

34		Otvorena pruga Rumenka - Kisač. Geodetska kontrola sloja ojačanja nasipa od PR 492 km 88+775 do PR 501 km 89+000 - Levi i desni kolosek, broj najave NSSU-S1.4-D1-SUB-RIA-g130.	Pozicija nije spremna za kontrolu.
35		Otvorena pruga Rumenka - Kisač. Geodetska kontrola završnog sloja nasipa od PR 510 km 89+225 do PR 517 km 89+400 - Levi i desni kolosek, broj najave NSSU-S1.4-D1-SUB-RIA-g131.	Pozicija je u granicama dozvoljenih odstupanja.
36		Otvorena pruga Rumenka - Kisač. Geodetska kontrola oplate (remenata) obloženog betonskog kanala od PR 412 km 86+775 do PR 415 km 86+850 - leva strana, broj najave NSSU-S1.4-D1-SUB-RIA-gk043.	Pozicija nije spremna za kontrolu.

Izveštaj izradio: Goran Marinković

NEDELJNI IZVEŠTAJ GEODEZIJA 07.08.2023. - 13.08.2023

37		Otvorena pruga Rumenka - Kisač. Geodetska kontrola ankera na temeljima stubova kontaktne mreže broj : 50, L31, L34, 102, 111, broj najave NSSU-S1-D1-STR-OCS-RIA-g287.	Pozicija nije spremna za kontrolu.
38		Deonica Rumenka Kisač - Saobraćajnica na km 89+315,15. Geodetska kontrola zamene materijala kamenom frakcije 80/120 mm od PR 9 km 0+200 do PR 16 km 0+371,59, broj najave NSSU-S1-D1-SUB-OP2-RIA-g007.	Pozicija je u granicama dozvoljenih odstupanja.
39		Deonica Rumenka Kisač - Saobraćajnica na km 89+315,15. Geodetska kontrola zamene materijala kamenom frakcije 0/63 mm od PR 9 km 0+200 do PR 16 km 0+371,59, broj najave NSSU-S1-D1-SUB-OP2-RIA-g008.	Pozicija je u granicama dozvoljenih odstupanja.

Izveštaj izradio: Goran Marinković

NEDELJNI IZVEŠTAJ GEODEZIJA 07.08.2023. - 13.08.2023

40		Stanica Kisač - Podvožnjak km 89+984.34. Geodetska kontrola oplate podlivke S1,S2,S3,S6, broj najave NSSU-S1-D1-STR-UP3-RIA-g009.	Pozicija nije jasno definisana - odbijeno.
41		Železnička stanica Kisač. Geodetska kontrola drenaže sa pripadajućim revizionim oknima od RO 5-2 (90+525,40) do RO 5-4 (90+628,40), broj najave NSSU-S1.5-D1-SUB-RIA-gd010.	Pozicija nije u granicama dozvoljenih odstupanja.
42		Železnička stanica Kisač. Geodetska kontrola drenaže sa pripadajućim revizionim oknima od RO 4-10 (90+525,40) do RO 4-12 (90+628,40), broj najave NSSU-S1.5-D1-SUB-RIA-gd011.	Pozicija nije u granicama dozvoljenih odstupanja.

NEDELJNI IZVEŠTAJ GEODEZIJA 07.08.2023. - 13.08.2023

43		Železnička stanica Kisač. Geodetska kontrola drenaže sa pripadajućim revizionim oknima od RO 3-11 (90+525,40) do RO 3-12 (90+575,40), broj najave NSSU-S1.5-D1-SUB-RIA-gd012.	Pozicija nije u granicama dozvoljenih odstupanja.
44		Železnička stanica Kisač. Geodetska kontrola oplate krune peronskog zida na peronu 2 od km 90+425 do km90+442, broj najave NSSU-S1-D1-STR-ST3-RIA-g190.	Pozicija je u granicama dozvoljenih odstupanja.
45		Deonica Kisač - Stepanovićevo. Geodetska kontrola oplate (remenata) obloženog betonskog kanala od PR 720 km 94+350 do PR 723 km 94+425 - leva strana, broj najave NSSU-S1.6-D1-SUB-RIA-gk011.	Pozicija je u granicama dozvoljenih odstupanja.

Izveštaj izradio: Goran Marinković

NEDELJNI IZVEŠTAJ GEODEZIJA 07.08.2023. - 13.08.2023

46		Deonica Stepanovićevo Zmajevo - Nadvožnjak na km 98+149. Geodetska kontrola oplate pešačke staze sa desne strane nadvožnjaka S5-S10, broj najave NSSU-S1-D1-STR-OP5-RIA-g076-R1.	Pozicija je u granicama dozvoljenih odstupanja.
47		Deonica Stepanovićevo Zmajevo - Nadvožnjak na km 102+309. Geodetska kontrola oplate ležišta S13, broj najave NSSU-S1-D1-STR-OP7-RIA-g066-R2.	Pozicija nije u granicama dozvoljenih odstupanja.
48		Deonica Stepanovićevo Zmajevo - Nadvožnjak na km 102+309. Geodetska kontrola oplate kvadera S13, broj najave NSSU-S1-D1-STR-OP7-RIA-g067-R2.	Pozicija je primljena uz korekciju.

Izveštaj izradio: Goran Marinković

NEDELJNI IZVEŠTAJ GEODEZIJA 07.08.2023. - 13.08.2023

49		Otvorena pruga Rumenka - Kisač. Geodetska kontrola sloja ojačanja nasipa od PR 492 km 88+775 do PR 501 km 89+000 - Levi i desni kolosek, broj najave NSSU-S1.4-D1-SUB-RIA-g130-R1.	Pozicija je u granicama dozvoljenih odstupanja.
50		Otvorena pruga Rumenka - Kisač. Geodetska kontrola prelaznog sloja od PR 472 km 88+275 do PR 480 km 88+475 - Levi i desni kolosek, broj najave NSSU-S1.4-D1-SUB-RIA-g132.	Pozicija je u granicama dozvoljenih odstupanja.
51		Otvorena pruga Rumenka - Kisač. Geodetska kontrola oplate (remenata) obloženog betonskog kanala od PR 413 km 86+800 do PR 415 km 86+850 - leva strana, broj najave NSSU-S1.4-D1-SUB-RIA-gk043-R1.	Pozicija je u granicama dozvoljenih odstupanja.

Izveštaj izradio: Goran Marinković

NEDELJNI IZVEŠTAJ GEODEZIJA 07.08.2023. - 13.08.2023

52		Otvorena pruga Rumenka - Kisač. Geodetska kontrola ankera na temeljima stubova kontaktne mreže broj : 50, L31, L34, 102, 111, broj najave NSSU-S1-D1-STR-OCS-RIA-g287-R1.	Pozicija je u granicama dozvoljenih odstupanja.
53		Deonica Rumenka Kisač - Nadvožnjak na km 89+315,15. Geodetska kontrola oplate podlivke za ležišta - stubna mesta: (S1,S2,S3,S4,S5,S6), broj najave NSSU-S1-D1-STR-OP2-RIA-g193.	Pozicija je u granicama dozvoljenih odstupanja.
54		Deonica Rumenka Kisač - Saobraćajnica na km 89+315,15. Geodetska kontrola zamene materijala kamenom frakcije 0/63mm od PR 5 km 0+100 do PR 9 km 0+200, broj najave NSSU-S1-D1-SUB-OP2-RIA-g009.	Pozicija je u granicama dozvoljenih odstupanja.

Izveštaj izradio: Goran Marinković

NEDELJNI IZVEŠTAJ GEODEZIJA 07.08.2023. - 13.08.2023

55		Železnička stanica Kisač. Geodetska kontrola prelaznog sloja od PR 572 km 90+700 do PR 582 km 90+950 - Levi i desni kolosek, kolosek broj 1 i 4, broj najave NSSU-S1.5-D1-SUB-RIA-g025.	Pozicija je u granicama dozvoljenih odstupanja.
56		Železnička stanica Kisač. Geodetska kontrola drenaže sa pripadajućim revizionim oknima od RO 4-7 (90+369,50) do RO 4-10 (90+525,40), broj najave NSSU-S1.5-D1-SUB-RIA-gd013.	Pozicija nije u granicama dozvoljenih odstupanja.
57		Železnička stanica Kisač. Geodetska kontrola ankera na temeljima stubova kontaktne mreže broj : 60, 62, L27, L31, broj najave NSSU-S1-D1-STR-OCS-RIA-g289.	Pozicija je u granicama dozvoljenih odstupanja.

Izveštaj izradio: Goran Marinković

NEDELJNI IZVEŠTAJ GEODEZIJA 07.08.2023. - 13.08.2023

58		Deonica Stepanovićevo Zmajevo - Nadvožnjak na km 98+149. Geodetska kontrola stubova rasvete sa desne strane nadvožnjaka (S5-S10), broj najave NSSU-S1-D1-STR-OP5-RIA-g077.	Pozicija je u granicama dozvoljenih odstupanja.
59		Deonica Stepanovićevo Zmajevo - Nadvožnjak na km 98+149. Geodetska kontrola pozicije revizionih okna pešačke staze (S5-S10), broj najave NSSU-S1-D1-STR-OP5-RIA-g078.	Pozicija je u granicama dozvoljenih odstupanja.
60		Deonica Stepanovićevo Zmajevo - Nadvožnjak na km 102+309. Geodetska kontrola oplate donje ploče rasponske konstrukcije mosta od stubnog mesta S11 do S13, broj najave NSSU-S1-D1-STR-OP7-RIA-g068.	Pozicija je u granicama dozvoljenih odstupanja.

Izveštaj izradio: Goran Marinković

NEDELJNI IZVEŠTAJ GEODEZIJA 07.08.2023. - 13.08.2023

61		Deonica Zmajevo - Vrbas Nova. Geodetska kontrola prelaznog sloja od PR 1275 km 107+800 do PR 1285 km 108+050 - Levi i desni kolosek, broj najave NSSU-S1.10-D1-SUB-RIA-g163.	Pozicija je u granicama dozvoljenih odstupanja.
62		Otvorena pruga Rumenka - Kisač. Geodetska kontrola sloja ojačanja nasipa od PR 501 km 89+000 do PR 510 km 89+225 - Levi i desni kolosek, broj najave NSSU-S1.4-D1-SUB-RIA-g133.	Pozicija nije spremna za kontrolu.
63		Otvorena pruga Rumenka - Kisač. Geodetska kontrola prelaznog sloja od PR 480 km 88+475 do PR 495 km 88+850 - Levi i desni kolosek, broj najave NSSU-S1.4-D1-SUB-RIA-g134.	Pozicija je u granicama dozvoljenih odstupanja.

Izveštaj izradio: Goran Marinković

NEDELJNI IZVEŠTAJ GEODEZIJA 07.08.2023. - 13.08.2023

64		Otvorena pruga Rumenka - Kisač. Geodetska kontrola iskopa na delu postojećeg kanala od PR 533 km 89+800 do PR 539 km 89+925 - Desna strana, broj najave NSSU-S1.4-D1-SUB-RIA-g135.	Pozicija je u granicama dozvoljenih odstupanja.
65		Otvorena pruga Rumenka - Kisač. Geodetska kontrola oplate (remenata) obloženog betonskog kanala od PR 412 km 86+775 do PR 413 km 86+800 - leva strana, broj najave NSSU-S1.4-D1-SUB-RIA-gk044.	Pozicija je u granicama dozvoljenih odstupanja.
66		Deonica Rumenka Kisač - Nadvožnjak na km 84+809. Geodetska kontrola oplate ležišne grede stuba S6, broj najave NSSU-S1-D1-STR-OP1-RIA-g022-R1.	Pozicija nije spremna za kontrolu.

Izveštaj izradio: Goran Marinković

NEDELJNI IZVEŠTAJ GEODEZIJA 07.08.2023. - 13.08.2023

67		Stanica Kisač - Podvožnjak na km 89+984.34. Geodetska kontrola oplate za temeljnu ploču za U14-17 i U13 zid podvožnjaka, broj najave NSSU-S1-D1-STR-UP3-RIA-g010.	Pozicija je u granicama dozvoljenih odstupanja.
68		Železnička stanica Kisač. Geodetska kontrola sloja ojačanja nasipa od PR 550 km 90+200 do PR 555 km 90+325 - Levi i desni kolosek, kolosek broj 1 i 4, broj najave NSSU-S1.5-D1-SUB-RIA-g026.	Pozicija je u granicama dozvoljenih odstupanja.
69		Železnička stanica Kisač. Geodetska kontrola završnog sloja nasipa od PR 550 km 90+200 do PR 555 km 90+325 - Desno ispod peronskih zidova, broj najave NSSU-S1.5-D1-SUB-RIA-g027.	Pozicija je u granicama dozvoljenih odstupanja.

Izveštaj izradio: Goran Marinković

NEDELJNI IZVEŠTAJ GEODEZIJA 07.08.2023. - 13.08.2023

70		Železnička stanica Kisač. Geodetska kontrola sloja ojačanja nasipa od PR 567 km 90+575 do PR 571 km 90+675 - Kolosek broj 4, broj najave NSSU-S1.5-D1-SUB-RIA-g028.	Pozicija je u granicama dozvoljenih odstupanja.
71		Železnička stanica Kisač. Geodetska kontrola prelaznog sloja od PR 567 km 90+575 do PR 572 km 90+700 - Levi i desni kolosek, kolosek broj 1, broj najave NSSU-S1.5-D1-SUB-RIA-g029.	Pozicija je u granicama dozvoljenih odstupanja.
72		Železnička stanica Kisač. Geodetska kontrola drenaže sa pripadajućim revizionim oknima od RO 5-1 (90+475,40) do RO 5-2 (90+525,40), broj najave NSSU-S1.5-D1-SUB-RIA-gd014.	Pozicija nije u granicama dozvoljenih odstupanja.

Izveštaj izradio: Goran Marinković

NEDELJNI IZVEŠTAJ GEODEZIJA 07.08.2023. - 13.08.2023

73		Železnička stanica Kisač. Geodetska kontrola drenaže sa pripadajućim revizionim oknima od RO 3-8 (90+369,50) do RO 3-11 (90+525,40), broj najave NSSU-S1.5-D1-SUB-RIA-gd015.	Pozicija nije u granicama dozvoljenih odstupanja.
74		Železnička stanica Kisač. Geodetska kontrola ankera na temeljima stubova kontaktne mreže broj : 57, 58, 59, 60, 61, broj najave NSSU-S1-D1-STR-OCS-RIA-g291.	Pozicija je u granicama dozvoljenih odstupanja.
75		Železnička stanica Kisač. Geodetska kontrola položaja armature za temelje potpotnog zida br 6, od temelja br. 348 do 408, broj najave NSSU-S1-D1-STR-ANW2-RIA-g001.	Pozicija je u granicama dozvoljenih odstupanja.

Izveštaj izradio: Goran Marinković

NEDELJNI IZVEŠTAJ GEODEZIJA 07.08.2023. - 13.08.2023

76		Deonica Stepanovićevo Zmajevo - Nadvožnjak na km 101+132. Geodetska kontrola pozicije ležišta S6, broj najave NSSU-S1-D1-STR-OP6-RIA-g044.	Pozicija nije spremna za kontrolu.
77		Deonica Stepanovićevo Zmajevo - Nadvožnjak na km 101+132. Geodetska kontrola oplate kvadera S6, broj najave NSSU-S1-D1-STR-OP6-RIA-g045.	Pozicija nije spremna za kontrolu.
78		Železnička stanica Zmajevo. Geodetska kontrola oplate temelja km 102+670.25 – km 102+672.25 sa desne strane putničkog pothodnika, broj najave NSSU-S1-D1-STR-ST5-RIA-g206.	Pozicija nije u granicama dozvoljenih odstupanja.

Izveštaj izradio: Goran Marinković

NEDELJNI IZVEŠTAJ GEODEZIJA 07.08.2023. - 13.08.2023

79		Deonica Zmajevo Vrbas - Projekat mosta na km 110+351.21. Geodetska kontrola oplate stuba S2 - drugi segment, broj najave NSSU-S1-D1-STR-BR4-RIA-g011-R2.	Pozicija je u granicama dozvoljenih odstupanja. Primljeno po najavi NSSU-S1-D1-STR-BR4-RIA-g010-R2.
80		Deonica Zmajevo - Vrbas Nova. Geodetska kontrola prelaznog sloja od PR 1265 km 107+550 do PR 1275 km 107+800 - Levi i desni kolosek, broj najave NSSU-S1.10-D1-SUB-RIA-g164.	Pozicija je u granicama dozvoljenih odstupanja.
81		Železnička stanica Kisač. Geodetska kontrola drenaže sa pripadajućim revizionim oknima od RO 5-1 (90+475,40) do RO 5-2 (90+525,40), broj najave NSSU-S1.5-D1-SUB-RIA-gd014.	Pozicija nije u granicama dozvoljenih odstupanja.

Izveštaj izradio: Goran Marinković

NEDELJNI IZVEŠTAJ GEODEZIJA 07.08.2023. - 13.08.2023

82		Deonica Novi Sad Rumenka - Galerija na km 81+284.54. Geodetska kontrola oplate potpornog zida kod šipova (23-29), broj najave NSSU-S1-D1-STR-GAL2-RIA-g038.	Pozicija je u granicama dozvoljenih odstupanja.
83		Otvorena pruga Rumenka - Kisač. Geodetska kontrola sloja ojačanja nasipa od PR 501 km 89+000 do PR 510 km 89+225 - Levi i desni kolosek, broj najave NSSU-S1.4-D1-SUB-RIA-g133-R1.	Pozicija je u granicama dozvoljenih odstupanja.
84		Otvorena pruga Rumenka - Kisač. Geodetska kontrola oplate (remenata) obloženog betonskog kanala od PR 407 km 86+650 do PR 409 km 86+700 - leva strana, broj najave NSSU-S1.4-D1-SUB-RIA-gk045.	Pozicija je u granicama dozvoljenih odstupanja.

Izveštaj izradio: Goran Marinković

NEDELJNI IZVEŠTAJ GEODEZIJA 07.08.2023. - 13.08.2023

85		Deonica Rumenka Kisač - Nadvožnjak na km 84+809. Geodetska kontrola oplate ležišne grede stuba S6, broj najave NSSU-S1-D1-STR-OP1-RIA-g022-R2.	Pozicija nije u granicama dozvoljenih odstupanja.
86		Deonica Rumenka Kisač - Saobraćajnica na km 89+315,15. Geodetska kontrola podtla od PR 34 km 0+800 do PR 44 km 1+050, broj najave NSSU-S1-D1-SUB-OP2-RIA-g010.	Pozicija je u granicama dozvoljenih odstupanja.
87		Železnička stanica Kisač. Geodetska kontrola prelaznog sloja od PR 567 km 90+575 do PR 571 km 90+675 - Kolosek broj 4, broj najave NSSU-S1.5-D1-SUB-RIA-g030.	Pozicija je u granicama dozvoljenih odstupanja.

Izveštaj izradio: Goran Marinković

NEDELJNI IZVEŠTAJ GEODEZIJA 07.08.2023. - 13.08.2023

88		Železnička stanica Kisač. Geodetska kontrola drenaže sa pripadajućim revizionim oknima od RO 4-4 (km 90+245) do RO 4-6 (km 90+332.50) i od RO 3-5 (km 90+245) do RO 3-7 (km 90+332.50), broj najave NSSU-S1.5-D1-SUB-RIA-gd017.	Pozicija nije u granicama dozvoljenih odstupanja.
89		Železnička stanica Kisač. Geodetska kontrola oplate temelja zaštitne ograde - peron 2 km 90+385 - km 90+439.11, broj najave NSSU-S1-D1-STR-ST3-RIA-g191.	Pozicija je u granicama dozvoljenih odstupanja.
90		Deonica Kisač Stepanovićevo - Nadvožnjak na km 92+768. Geodetska kontrola oplate poprečnog nosača S1, broj najave NSSU-S1-D1-STR-OP3-RIA-g040.	Pozicija je u granicama dozvoljenih odstupanja.

Izveštaj izradio: Goran Marinković

NEDELJNI IZVEŠTAJ GEODEZIJA 07.08.2023. - 13.08.2023

91		Deonica Kisač Stepanovićevo - Nadvožnjak na km 95+739.56. Geodetska kontrola oplate poprečnih nosača koji spajaju glavne nosače S6, S7, S8, broj najave NSSU-S1-D1-STR-OP4-RIA-g190.	Pozicija je u granicama dozvoljenih odstupanja.
92		Železnička stanica Zmajevo. Geodetska kontrola drenaže sa pripadajućim revizionim oknima od RO 3-6 (102+908) do RO 3-10 (103+092), broj najave NSSU-S1.9-D1-SUB-RIA-gd008.	Pozicija nije u granicama dozvoljenih odstupanja.
93		Deonica Zmajevo Vrbas - Projekat mosta na km 110+351.21. Geodetska kontrola oplate stuba S2 - drugi segment, broj najave NSSU-S1-D1-STR-BR4-RIA-g011-R3.	Pozicija je u granicama dozvoljenih odstupanja. Primljeno po najavi NSSU-S1-D1-STR-BR4-RIA-g010-R2.

Izveštaj izradio: Goran Marinković

NEDELJNI IZVEŠTAJ GEODEZIJA 07.08.2023. - 13.08.2023

94		Deonica Zmajevo - Vrbas Nova. Geodetska kontrola zavrsnog sloja od PR 1327 km 109+100 do PR 1338 km 109+375 - Levi i desni kolosek, broj najave NSSU-S1.10-D1-SUB-RIA-g165.	Pozicija je u granicama dozvoljenih odstupanja.
95		Deonica Zmajevo - Vrbas Nova. Geodetska kontrola sloja ojacanja od PR 1320 km 108+925 do PR 1327 km 109+100 - Levi i desni kolosek, broj najave NSSU-S1.10-D1-SUB-RIA-g166.	Pozicija je u granicama dozvoljenih odstupanja.

NEDELJNI IZVEŠTAJ GEODEZIJA 14.08.2023. - 20.08.2023

NO.	FOTO DOKUMENTACIJA	OPIS	KOMENTAR
1		Deonica Novi Sad Rumenka - Galerija na km 81+284.54. Geodetska kontrola oplate stubova kod pozicije šipova (23-29), broj najave NSSU-S1-D1-STR-GAL2-RIA-g039.	Pozicija je u granicama dozvoljenih odstupanja.
2		Otvorena pruga Rumenka - Kisač. Geodetska kontrola prelaznog sloja od PR 495 km 88+850 do PR 500 km 88+975 - Levi i desni kolosek, broj najave NSSU-S1.4-D1-SUB-RIA-g136.	Pozicija je u granicama dozvoljenih odstupanja.
3		Otvorena pruga Rumenka - Kisač. Geodetska kontrola produbljnog podtla za kameni lom od PR 520 km 88+850 do PR 524 km 89+575 - Levi i desni kolosek, broj najave NSSU-S1.4-D1-SUB-RIA-g137.	Pozicija je u granicama dozvoljenih odstupanja.

Izveštaj izradio: Goran Marinković

NEDELJNI IZVEŠTAJ GEODEZIJA 14.08.2023. - 20.08.2023

4		Otvorena pruga Rumenka - Kisač. Geodetska kontrola zamene materijala kamenom frakcije 80/120mm od PR 534 km 89+825 do PR 537 km 89+881, broj najave NSSU-S1.4-D1-SUB-RIA-g138.	Pozicija je u granicama dozvoljenih odstupanja.
5		Otvorena pruga Rumenka - Kisač. Geodetska kontrola zamene materijala kamenom frakcije 0-63 mm od PR 534 km 89+825 do PR 537 km 89+881, broj najave NSSU-S1.4-D1-SUB-RIA-g139.	Pozicija je u granicama dozvoljenih odstupanja.
6		Otvorena pruga Rumenka - Kisač. Geodetska kontrola zamene materijala kamenom frakcije 0/120mm od PR 520 km 89+475 do PR 524 km 89+575, broj najave NSSU-S1.4-D1-SUB-RIA-g140.	Pozicija je u granicama dozvoljenih odstupanja.

Izveštaj izradio: Goran Marinković

NEDELJNI IZVEŠTAJ GEODEZIJA 14.08.2023. - 20.08.2023

7		Železnička stanica Kisač. Geodetska kontrola ankera na temeljima stubova kontaktne mreže broj : 38, 39, L14, L15, 40, 41, 42, L16, L17, 43, 44, broj najave NSSU-S1-D1-STR-OCS-RIA-g293.	Pozicija nije spremna za kontrolu.
8		Železnička stanica Kisač. Geodetska kontrola drenaže sa pripadajućim revizionim oknima od RO 4-1 (km 90+111,51) do RO 4-4 (km 90+245) i od RO 3-1 (km 90+061,52) do RO 3-5 (km 90+245), broj najave NSSU-S1.5-D1-SUB-RIA-gd018.	Pozicija nije u granicama dozvoljenih odstupanja.
9		Železnička stanica Kisač. Geodetska kontrola zamene materijala kamenom frakcije 80/120mm od PR 537 do PR 539, broj najave NSSU-S1.5-D1-SUB-RIA-g031.	Pozicija je u granicama dozvoljenih odstupanja.

Izveštaj izradio: Goran Marinković

NEDELJNI IZVEŠTAJ GEODEZIJA 14.08.2023. - 20.08.2023

10		Železnička stanica Kisač. Geodetska kontrola zamene materijala kamenom frakcije 0-63 mm od PR 537 do PR 539, broj najave NSSU-S1.5-D1-SUB-RIA-g032.	Pozicija je u granicama dozvoljenih odstupanja.
11		Železnička stanica Zmajevo. Geodetska kontrola oplate tela zida km 102+670.25 - km 102+672.25 sa desne strane putničkog pothodnika, broj najave NSSU-S1-D1-STR-ST5-RIA-g207.	Pozicija nije u granicama dozvoljenih odstupanja.
12		Otvorena pruga Rumenka - Kisač. Geodetska kontrola prelaznog sloja od PR 501 km 89+000 to PR 510 km 89+225 - Levi i desni kolosek, broj najave NSSU-S1.4-D1-SUB-RIA-g141.	Pozicija je u granicama dozvoljenih odstupanja.

Izveštaj izradio: Goran Marinković

NEDELJNI IZVEŠTAJ GEODEZIJA 14.08.2023. - 20.08.2023

13		Otvorena pruga Rumenka - Kisač. Geodetska kontrola produbljnog podtla za kameni lom od PR 524 km 89+575 do PR 528 km 89+675- Levi i desni kolosek, broj najave NSSU-S1.4-D1-SUB-RIA-g142.	Pozicija je u granicama dozvoljenih odstupanja.
14		Otvorena pruga Rumenka - Kisač. Geodetska kontrola oplate (remenata) obloženog betonskog kanala od PR 402 km 86+525 do PR 407 km 86+650 - leva strana, broj najave NSSU-S1.4-D1-SUB-RIA-gk046.	Pozicija je u granicama dozvoljenih odstupanja.
15		Otvorena pruga Rumenka - Kisač. Geodetska kontrola ankera na temeljima stubova kontaktne mreže broj : L38, 124, 125, 126, 127, 128, 129, 130, broj najave NSSU-S1-D1-STR-OCS-RIA-g295.	Pozicija nije spremna za kontrolu.

Izveštaj izradio: Goran Marinković

NEDELJNI IZVEŠTAJ GEODEZIJA 14.08.2023. - 20.08.2023

16		Deonica Rumenka Kisač - Nadvoznjak na km 84+809. Geodetska kontrola oplate ležišne grede stuba S6, broj najave NSSU-S1-D1-STR-OP1-RIA-g022-R3.	Pozicija je u granicama dozvoljenih odstupanja.
17		Železnička stanica Kisač. Geodetska kontrola prelaznog sloja od PR 562 km 90+450 do PR 566 km 90+550 - Levi i Desni kolosek, kolosek br.1 i 4, broj najave NSSU-S1.5-D1-SUB-RIA-g033.	Pozicija je u granicama dozvoljenih odstupanja.
18		Deonica Rumenka Kisač - Saobraćajnica na km 89+315,15. Geodetska kontrola zamene materijala kamenom frakcije 80/120 od PR 21 km 0+483,62 do PR 42 km 1+000, broj najave NSSU-S1-D1-SUB-OP2-RIA-g011.	Pozicija je u granicama dozvoljenih odstupanja.

Izveštaj izradio: Goran Marinković

NEDELJNI IZVEŠTAJ GEODEZIJA 14.08.2023. - 20.08.2023

19		Deonica Rumenka Kisač - Saobraćajnica na km 89+315,15. Geodetska kontrola zamene materijala kamenom frakcije 0-63 od PR 21 km 0+483,62 do PR 44 km 1+050, broj najave NSSU-S1-D1-SUB-OP2-RIA-g012.	Pozicija nije spremna za kontrolu.
20		Deonica Rumenka Kisač - Saobraćajnica na km 89+315,15. Geodetska kontrola podtla od PR 34 km 0+800 do PR 44 km 1+050, broj najave NSSU-S1-D1-SUB-OP2-RIA-g013.	Pozicija nije spremna za kontrolu.
21		Deonica Kisač - Stepanovićevo. Geodetska kontrola položaja armature za temelje potpotnog zida br 6, od temelja br. 326 do 347 (km 91+822,09 do km 91+906,09) Kisač, broj najave NSSU-S1-D1-STR-ANW2-RIA-g002.	Pozicija je u granicama dozvoljenih odstupanja.

Izveštaj izradio: Goran Marinković

NEDELJNI IZVEŠTAJ GEODEZIJA 14.08.2023. - 20.08.2023

22		Deonica Kisač - Stepanovićevo. Geodetska kontrola podtla od PR 655 km 92+750 doPR 659 km 92+825 - Levi i desni kolosek, broj najave NSSU-S1.6-D1-SUB-RIA-g068.	Pozicija je u granicama dozvoljenih odstupanja.
23		Deonica Stepanovićevo Zmajevo - Saobraćajnica na km 102+309,98. Geodetska kontrola završnog sloja nasipa - posteljice na saobraćajnici od PR 15 km 0+350 do PR 39 km 0+950, broj najave NSSU-S1-D1-SUB-OP7-RIA-g010.	Pozicija je u granicama dozvoljenih odstupanja.
24		Železnička stanica Zmajevo. Geodetska kontrola sloja ojačanja od PR 1082 km 103+075 do PR 1092 km 103+325 - Levi i desni kolosek, kolosek broj 1, kolosek broj 4, broj najave NSSU-S1.9-D1-SUB-RIA-g018.	Pozicija nije spremna za kontrolu.

Izveštaj izradio: Goran Marinković

NEDELJNI IZVEŠTAJ GEODEZIJA 14.08.2023. - 20.08.2023

25		Železnička stanica Zmajevo. Geodetska kontrola sloja ojačanja od PR 1096 km 103+400 do PR 1102 km 103+550 - Levi i desni kolosek, broj najave NSSU-S1.10-D1-SUB-RIA-g168.	Pozicija je u granicama dozvoljenih odstupanja.
26		Deonica Zmajevo - Vrbas. Geodetska kontrola završnog sloja nasipa od PR 1339 km 109+400 do PR 1344 km 109+525 - Levi i desni kolosek, broj najave NSSU-S1.10-D1-SUB-RIA-g169.	Pozicija je u granicama dozvoljenih odstupanja.
27		Deonica Novi Sad Rumenka - Galerija na km 81+284.54. Geodetska kontrola oplate zida trougoanog dela konstrukcije sa leve strane, broj najave NSSU-S1-D1-STR-GAL2-RIA-g040.	Pozicija je u granicama dozvoljenih odstupanja.

Izveštaj izradio: Goran Marinković

NEDELJNI IZVEŠTAJ GEODEZIJA 14.08.2023. - 20.08.2023

28		Otvorena pruga Rumenka - Kisač. Geodetska kontrola produbljenog podtla za kameni lom od PR 528 km 89+675 do PR 531 km 89+750- Levi i desni kolosek, broj najave NSSU-S1.4-D1-SUB-RIA-g143.	Pozicija je u granicama dozvoljenih odstupanja.
29		Otvorena pruga Rumenka - Kisač. Geodetska kontrola zamene materijala kamenom frakcije 80/120mm od PR 524 km 89+575 do PR 531 km 89+675, broj najave NSSU-S1.4-D1-SUB-RIA-g144.	Pozicija nije spremna za kontrolu.
30		Otvorena pruga Rumenka - Kisač. Geodetska kontrola završnog sloja nasipa od PR 510 km 89+225 do PR 517 km 89+400 - Levi i desni kolosek, broj najave NSSU-S1.4-D1-SUB-RIA-g145.	Pozicija je u granicama dozvoljenih odstupanja.

Izveštaj izradio: Goran Marinković

NEDELJNI IZVEŠTAJ GEODEZIJA 14.08.2023. - 20.08.2023

31		Otvorena pruga Rumenka - Kisač. Geodetska kontrola ankera na temeljima stubova kontaktne mreže broj : L38, 124, 125, 126, 127, 128, 129, 130, broj najave NSSU-S1-D1-STR-OCS-RIA-g295-R1.	Pozicija je u granicama dozvoljenih odstupanja.
32		Železnička stanica Kisač. Geodetska kontrola ankera na temeljima stubova kontaktne mreže broj 54, broj najave NSSU-S1-D1-STR-OCS-RIA-g297.	Pozicija je u granicama dozvoljenih odstupanja.
33		Železnička stanica Kisač. Geodetska kontrola drenaže sa pripadajućim revizionim oknima od RO 1-2 (km 90+040) do RO 1-6 (km 90+195), broj najave NSSU-S1.5-D1-SUB-RIA-gd019.	Pozicija nije u granicama dozvoljenih odstupanja.

Izveštaj izradio: Goran Marinković

NEDELJNI IZVEŠTAJ GEODEZIJA 14.08.2023. - 20.08.2023

34		Deonica Rumenka Kisač - Nadvožnjak na km 89+315.15. Geodetska kontrola oplate podlivke za ležišta (S4, S5), broj najave NSSU-S1-D1-STR-OP2-RIA-g194.	Pozicija je u granicama dozvoljenih odstupanja.
35		Deonica Rumenka Kisač - Nadvožnjak na km 89+315.15. Geodetska kontrola zamene materijala kamenom frakcije 0-63 od PR 21 km 0+483,62 do PR 44 km 1+050, broj najave NSSU-S1-D1-SUB-OP2-RIA-g012-R1.	Pozicija nije spremna za kontrolu.
36		Deonica Rumenka Kisač - Nadvožnjak na km 89+315.15. Geodetska kontrola zamene materijala kamenom frakcije 80/120 od PR 42 km 1+000 do PR 44 km 1+050, broj najave NSSU-S1-D1-SUB-OP2-RIA-g013.	Pozicija nije spremna za kontrolu.

Izveštaj izradio: Goran Marinković

NEDELJNI IZVEŠTAJ GEODEZIJA 14.08.2023. - 20.08.2023

37		Deonica Kisač - Stepanovićevo. Geodetska kontrola položaja armature za temelje potpotnog zida br 6, od temelja br. 286 do 325 (km 91+662,09 do km 91+818,09) Kisač, broj najave NSSU-S1-D1-STR-ANW2-RIA-g003.	Pozicija je u granicama dozvoljenih odstupanja.
38		Železnička stanica Stepanovićevo zgrada za SS i TK. Betoniranje dela podne ploče, broj najave NSSU-S1-D1-STR-SS-ST3-RIA-016.	Pozicija za kontrolu nije jasno definisana.
39		Deonica Stepanovićevo Zmajevo - Saobraćajnica na km 102+309,98. Geodetska kontrola završnog sloja nasipa - posteljice na saobraćajnici od PR 3 km 0+050 do PR 15 km 0+350, broj najave NSSU-S1-D1-SUB-OP7-RIA-g011.	Pozicija je u granicama dozvoljenih odstupanja.

Izveštaj izradio: Goran Marinković

NEDELJNI IZVEŠTAJ GEODEZIJA 14.08.2023. - 20.08.2023

40		Železnička stanica Zmajevo. Geodetska kontrola sloja ojačanja od PR 1083 km 103+100 do PR 1092 km 103+325 - Levi i desni kolosek, kolosek broj 1, kolosek broj 4, broj najave NSSU-S1.9-D1-SUB-RIA-g018-R1.	Pozicija je u granicama dozvoljenih odstupanja.
41		Železnička stanica Zmajevo. Geodetska kontrola završnog sloja nasipa od PR 1285 km 108+050 do PR 1289 km 108+150 - Levi i desni kolosek, broj najave NSSU-S1.10-D1-SUB-RIA-g171.	Pozicija je u granicama dozvoljenih odstupanja.
42		Železnička stanica Zmajevo. Geodetska kontrola završnog sloja nasipa od PR 1344 km 109+525 do PR 1350 km 109+675 - Levi i desni kolosek, broj najave NSSU-S1.10-D1-SUB-RIA-g172.	Pozicija je u granicama dozvoljenih odstupanja.

Izveštaj izradio: Goran Marinković

NEDELJNI IZVEŠTAJ GEODEZIJA 14.08.2023. - 20.08.2023

43		Deonica Novi Sad Rumenka - Most na km 81+644.83. Geodetska kontrola oplate ležišne grede na stubnom mestu S3, broj najave NSSU-S1-D1-STR-BR2-RIA-g083.	Pozicija je u granicama dozvoljenih odstupanja.
44		Otvorena pruga Rumenka - Kisač. Geodetska kontrola ankera na temeljima stubova kontaktne mreže broj : L39, L40, 131, 132, 133, 134, 135, 136, 137, 138, 139, 140, broj najave NSSU-S1-D1-STR-OCS-RIA-g299.	Pozicija je u granicama dozvoljenih odstupanja.
45		Deonica Rumenka Kisač - Nadvožnjak na km 84+809. Geodetska kontrola oplate ležišne grede stuba S1, broj najave NSSU-S1-D1-STR-OP1-RIA-g025.	Pozicija nije spremna za kontrolu.

Izveštaj izradio: Goran Marinković

NEDELJNI IZVEŠTAJ GEODEZIJA 14.08.2023. - 20.08.2023

46		Deonica Rumenka Kisač - Nadvožnjak na km 84+809. Geodetska kontrola oplate ležišne grede stuba S2, broj najave NSSU-S1-D1-STR-OP1-RIA-g026.	Pozicija nije spremna za kontrolu.
47		Železnička stanica Kisač. Geodetska kontrola oplate temelja peronskih zidova na peronu 2 od km 90+367.29 do km 90+382.31, broj najave NSSU-S1-D1-STR-ST3-RIA-g192.	Pozicija nije spremna za kontrolu.
48		Deonica Rumenka Kisač - Nadvožnjak na km 89+315.15. Geodetska kontrola zamene materijala kamenom frakcije 0-63 od PR 21 km 0+483,62 do PR 44 km 1+050, broj najave NSSU-S1-D1-SUB-OP2-RIA-g012-R2.	Pozicija nije spremna za kontrolu.

Izveštaj izradio: Goran Marinković

NEDELJNI IZVEŠTAJ GEODEZIJA 14.08.2023. - 20.08.2023

49		Deonica Rumenka Kisač - Nadvožnjak na km 89+315.15. Geodetska kontrola zamene materijala kamenom frakcije 80/120 od PR 42 km 1+000 do PR 44 km 1+050, broj najave NSSU-S1-D1-SUB-OP2-RIA-g013-R1.	Pozicija je u granicama dozvoljenih odstupanja.
50		Deonica Kisač Stepanovićevo - Nadvožnjak na km 92+768. Geodetska kontrola oplate mrsavog betona na stubnom mestu S1, broj najave NSSU-S1-D1-STR-OP3-RIA-g041.	Pozicija je u granicama dozvoljenih odstupanja.
51		Deonica Kisač - Stepanovićevo. Geodetska kontrola položaja armature za temelje potpotnog zida br 6, od temelja br. 220 do 285 (km 91+398,09 do km 91+658,09) Kisač, broj najave NSSU-S1-D1-STR-ANW2-RIA-g004.	Pozicija je u granicama dozvoljenih odstupanja.

Izveštaj izradio: Goran Marinković

NEDELJNI IZVEŠTAJ GEODEZIJA 14.08.2023. - 20.08.2023

52		Deonica Kisač - Stepanovićevo. Geodetska kontrola završnog sloja nasipa od PR 636 km 92+275 do PR 650 km 92+625 - Levi i desni kolosek, broj najave NSSU-S1.6-D1-SUB-RIA-g071.	Pozicija je u granicama dozvoljenih odstupanja.
53		Stanica Stepanovićevo - Projekat podvožnjaka na km 97+027.31. Geodetska kontrola oplate donje ploce U16, broj najave NSSU-S1-D1-STR-UP4-RIA-g002.	Pozicija je u granicama dozvoljenih odstupanja.
54		Železnička stanica Zmajevo. Geodetska kontrola sloja ojačanja od PR 1083 km 103+100 do PR 1092 km 103+325 - Levi i desni kolosek, kolosek broj 1, kolosek broj 4, broj najave NSSU-S1.9-D1-SUB-RIA-g018-R2.	Pozicija je primljena 16.08.2023. po najavi NSSU-S1.9-D1-SUB-RIA-g018-R1.

Izveštaj izradio: Goran Marinković

NEDELJNI IZVEŠTAJ GEODEZIJA 14.08.2023. - 20.08.2023

55		Deonica Zmajevo - Vrbas Nova. Geodetska kontrola završnog sloja nasipa od PR 1350 km 109+675 do PR 1355 km 109+800 - Levi i desni kolosek, broj najave NSSU-S1.10-D1-SUB-RIA-g173.	Pozicija je u granicama dozvoljenih odstupanja.
56		Otvorena pruga Rumenka - Kisač. Geodetska kontrola ankera na temeljima stubova kontaktne mreže broj : L41, L42, L43, L44, 141, 142, 143, 144, 145, 146, 147, 148, broj najave NSSU-S1-D1-STR-OCS-RIA-g301.	Pozicija je u granicama dozvoljenih odstupanja.
57		Otvorena pruga Rumenka - Kisač. Geodetska kontrola zamene materijala kamenom frakcije 80/120mm od PR 524 km 89+575 do PR 532 km 89+775, broj najave NSSU-S1.4-D1-SUB-RIA-g144-R1.	Pozicija je geodetski snimljena.

Izveštaj izradio: Goran Marinković

NEDELJNI IZVEŠTAJ GEODEZIJA 14.08.2023. - 20.08.2023

58		Otvorena pruga Rumenka - Kisač. Geodetska kontrola zamene materijala kamenom frakcije 0-63mm od PR 517 km 89+400 do PR 532 km 89+775, broj najave NSSU-S1.4-D1-SUB-RIA-g146.	Pozicija je geodetski snimljena.
59		Otvorena pruga Rumenka - Kisač. Geodetska kontrola oplate (remenata) obloženog betonskog kanala od PR 399 km 86+450 do PR 402 km 86+525 - leva strana, broj najave NSSU-S1.4-D1-SUB-RIA-gk047.	Pozicija je u granicama dozvoljenih odstupanja.
60		Deonica Rumenka Kisač - Nadvožnjak km 84+809. Geodetska kontrola oplate ležišne grede stuba S2, broj najave NSSU-S1-D1-STR-OP1-RIA-g026-R1.	Pozicija nije spremna za kontrolu.

Izveštaj izradio: Goran Marinković

NEDELJNI IZVEŠTAJ GEODEZIJA 14.08.2023. - 20.08.2023

61		Stanica Kisač - Podvožnjak 89+984. Geodetska kontrola oplate zida U14/16 i U7-9, broj najave NSSU-S1-D1-STR-UP3-RIA-g011.	Pozicija je u granicama dozvoljenih odstupanja.
62		Železnička stanica Kisač. Geodetska kontrola oplate temelja peronskih zidova na peronu 2 od km 90+367.29 do km 90+382.31, broj najave NSSU-S1-D1-STR-ST3-RIA-g192-R1.	Pozicija je u granicama dozvoljenih odstupanja.
63		Železnička stanica Stepanovićevo. Geodetska kontrola oplate zidova šahti Š3.1 i Š3.2 na km 97+945-bb, broj najave NSSU-S1-D1-HYD-PR-RIA-g040.	Pozicija je geodetski snimljena.

Izveštaj izradio: Goran Marinković

NEDELJNI IZVEŠTAJ GEODEZIJA 14.08.2023. - 20.08.2023

64		Deonica Stepanovićevo Zmajevo - Nadvožnjak na km 98+149. Geodetska kontrola oplate pešačke staze od stubnog mesta S10-S14, broj najave NSSU-S1-D1-STR-OP5-RIA-g079.	Pozicija je u granicama dozvoljenih odstupanja.
65		Deonica Zmajevo - Vrbas Nova. Geodetska kontrola završnog sloja nasipa od PR 1195 km 105+825 do PR 1200 km 105+950 - Levi i desni kolosek, broj najave NSSU-S1.10-D1-SUB-RIA-g174.	Pozicija je u granicama dozvoljenih odstupanja.
66		Deonica Zmajevo - Vrbas Nova. Geodetska kontrola završnog sloja nasipa od PR 1355 km 109+800 do PR 1360 km 109+925 - Levi i desni kolosek, broj najave NSSU-S1.10-D1-SUB-RIA-g175.	Pozicija je u granicama dozvoljenih odstupanja.

Izveštaj izradio: Goran Marinković

NEDELJNI IZVEŠTAJ GEODEZIJA 14.08.2023. - 20.08.2023

67		Stanica Kisač. Geodetska kontrola drenaže sa pripadajućim revizionim oknima od RO 1-2 (km 90+040) do RO 1-3 (km 90+061,52), broj najave NSSU-S1.5-D1-SUB-RIA-gd020.	Pozicija je u granicama dozvoljenih odstupanja.
68		Stanica Kisač. Geodetska kontrola drenaže sa pripadajućim revizionim oknima od km 90+041,00 do RO 3-1 (km90+062,52), broj najave NSSU-S1.5-D1-SUB-RIA-gd021.	Pozicija nije u granicama dozvoljenih odstupanja.
69		Otvorena pruga Rumenka - Kisač. Geodetska kontrola sloja ojačanje od PR 510 km 89+225 to PR 518 km 89+425 - Levi i desni kolosek, broj najave NSSU-S1.4-D1-SUB-RIA-g147.	Pozicija nije spremna za kontrolu.

Izveštaj izradio: Goran Marinković

NEDELJNI IZVEŠTAJ GEODEZIJA 14.08.2023. - 20.08.2023

70		Otvorena pruga Rumenka - Kisač. Geodetska kontrola obeležavanja osovine koloseka, Vezna pruga br. 1 od PR 112 km 79+275 do PR 125 km 79+600, Vezna pruga br.2 od PR 115 km 79+350 do PR 125 km 79+600, broj najave NSSU-S1-D1-SST-RIA-g039.	Pozicija je u granicama dozvoljenih odstupanja.
71		Deonica Novi Sad Rumenka - Galerija km 81+284.54. Geodetska kontrola drugog segmenta zida trougaonog dela konstrukcije sa leve strane, broj najave NSSU-S1-D1-STR-GAL2-RIA-g041.	Pozicija nije spremna za kontrolu.
72		Deonica Novi Sad Rumenka - Most na km 81+644.83. Geodetska kontrola oplate obalnog stuba na stubnom mestu S1, broj najave NSSU-S1-D1-STR-BR2-RIA-g084.	Pozicija nije spremna za kontrolu.

Izveštaj izradio: Goran Marinković

NEDELJNI IZVEŠTAJ GEODEZIJA 14.08.2023. - 20.08.2023

73		Deonica Rumenka Kisač - Nadvožnjak km 84+809. Geodetska kontrola oplate ležišne grede stuba S1, broj najave NSSU-S1-D1-STR-OP1-RIA-g025-R1.	Pozicija je u granicama dozvoljenih odstupanja.
74		Stanica Kisač. Geodetska kontrola ankera na temeljima stubova kontaktne mreže broj : L11, L12, L13, L14, 31, 32, 33, 34, 35, 36, 37, 38, broj najave NSSU-S1-D1-STR-OCS-RIA-g303.	Pozicija je u granicama dozvoljenih odstupanja.
75		Železnička stanica Stepanovićevo – Podvožnjak na km 97+027.31. Geodetska kontrola oplate donje ploče na mestu U14, broj najave NSSU-S1-D1-STR-UP4-RIA-g003.	Pozicija nije spremna za kontrolu.

Izveštaj izradio: Goran Marinković

NEDELJNI IZVEŠTAJ GEODEZIJA 14.08.2023. - 20.08.2023

76		Železnička stanica Stepanovićevo – Podvožnjak na km 97+027.31. Geodetska kontrola oplate oplate zida na mestu U16, broj najave NSSU-S1-D1-STR-UP4-RIA-g004.	Pozicija nije spremna za kontrolu.
77		Deonica Kisač - Stepanovićevo. Geodetska kontrola oplate (remenata) obloženog betonskog kanala od PR 723 km 94+425 do PR 727 km 94+525 - leva strana, broj najave NSSU-S1.6-D1-SUB-RIA-gk012.	Pozicija je u granicama dozvoljenih odstupanja.
78		Deonica Stepanovićevo Zmajevo - Nadvožnjak na km 98+149. Geodetska kontrola oplate revizionog okna S10-S14, broj najave NSSU-S1-D1-STR-OP5-RIA-g079-R1.	Pozicija je u granicama dozvoljenih odstupanja.

Izveštaj izradio: Goran Marinković

NEDELJNI IZVEŠTAJ GEODEZIJA 14.08.2023. - 20.08.2023

79		Deonica Stepanovićevo Zmajevo - Nadvožnjak na km 101+132. Geodetska kontrola oplate kvadera i visine lezista C6, broj najave NSSU-S1-D1-STR-OP6-RIA-g046.	Pozicija je u granicama dozvoljenih odstupanja.
80		Deonica Stepanovićevo Zmajevo - Nadvožnjak na km 102+309. Geodetska kontrola oplate ploče nadvožnjaka od C7 do C13, broj najave NSSU-S1-D1-STR-OP7-RIA-g069.	Pozicija je u granicama dozvoljenih odstupanja.
81		Deonica Zmajevo Vrbas - Projekat mosta na km 110+351.21. Geodetska kontrola oplate stuba S2, broj najave NSSU-S1-D1-STR-BR4-RIA-g011-R4.	Pozicija je u granicama dozvoljenih odstupanja. Primljeno po najavi NSSU-S1-D1-STR-BR4-RIA-g010-R2.

Izveštaj izradio: Goran Marinković

NEDELJNI IZVEŠTAJ GEODEZIJA 14.08.2023. - 20.08.2023

82		Deonica Zmajevo - Vrbas Nova. Geodetska kontrola sloja ojačanja od PR 1105 km 103+625 do PR 1119 km 103+975- Levi i desni kolosek, broj najave NSSU-S1.10-D1-SUB-RIA-g176.	Pozicija je u granicama dozvoljenih odstupanja.
83		Deonica Zmajevo - Vrbas Nova. Geodetska kontrola sloja ojačanja od PR 1327 km 109+100 do PR 1335 km 109+300- Levi i desni kolosek, broj najave NSSU-S1.10-D1-SUB-RIA-g177.	Pozicija je u granicama dozvoljenih odstupanja.

Izveštaj izradio: Goran Marinković

NEDELJNI IZVEŠTAJ GEODEZIJA 21.08.2023. - 27.08.2023

NO.	FOTO DOKUMENTACIJA	OPIS	KOMENTAR
1		Otvorena pruga Novi Sad - Rumenka. Geodetska kontrola drenaže sa pripadajućim revizionim oknima od RO DK 2-14 (km 80+397,90) do RO DK 2-16 (km 80+497,90), broj najave NSSU-S1.2-D1-SUB-RIA-gd037.	Pozicija nije u granicama dozvoljenih odstupanja.
2		Otvorena pruga Rumenka - Kisač. Geodetska kontrola sloja ojačanje od PR 510 km 89+225 to PR 517 km 89+400 - Levi i desni kolosek, broj najave NSSU-S1.4-D1-SUB-RIA-g147-R1.	Pozicija je u granicama dozvoljenih odstupanja.
3		Otvorena pruga Rumenka - Kisač. Geodetska kontrola podtla od PR 535 km 89+850 do PR 537 km 89+881 - Levi kolosek, broj najave NSSU-S1.4-D1-SUB-RIA-g148.	Pozicija je u granicama dozvoljenih odstupanja.

Izveštaj izradio: Goran Marinković

NEDELJNI IZVEŠTAJ GEODEZIJA 21.08.2023. - 27.08.2023

4		Otvorena pruga Rumenka - Kisač. Geodetska kontrola oplate (remenata) obloženog betonskog kanala od PR 406 km 86+625 do PR 414 km 86+825 - desna strana, broj najave NSSU-S1.4-D1-SUB-RIA-gk048.	Pozicija nije spremna za kontrolu.
5		Deonica Rumenka Kisač - Pothodnik na 89+984. Geodetska kontrola oplate zida U15/17 i U9-13, broj najave NSSU-S1-D1-STR-UP3-RIA-g012.	Pozicija je u granicama dozvoljenih odstupanja.
6		Železnička stanica Kisač. Geodetska kontrola podtla od PR 537 km 89+881 do PR 540 km 89+950 - Levi kolosek, broj najave NSSU-S1.5-D1-SUB-RIA-g034.	Pozicija je u granicama dozvoljenih odstupanja.

Izveštaj izradio: Goran Marinković

NEDELJNI IZVEŠTAJ GEODEZIJA 21.08.2023. - 27.08.2023

7		Železnička stanica Kisač. Geodetska kontrola ankera na temeljima stubova kontaktne mreže broj : 39, 40, 41, 42, 43, 44, broj najave NSSU-S1-D1-STR-OCS-RIA-g305.	Pozicija je u granicama dozvoljenih odstupanja.
8		Otvorena pruga Kisač - Stepanovićevo. Geodetska kontrola završnog sloja nasipa od PR 650 km 92+625 do PR 670 km 93+100- Levi i desni kolosek, broj najave NSSU-S1.6-D1-SUB-RIA-g075.	Pozicija je u granicama dozvoljenih odstupanja.
9		Deonica Stepanovićevo Zmajevo - Nadvožnjak na km 98+149. Geodetska kontrola oplate pešačke staze i revizionog okna na levoj strani C10-C14, broj najave NSSU-S1-D1-STR-OP5-RIA-g080.	Pozicija nije spremna za kontrolu.

Izveštaj izradio: Goran Marinković

NEDELJNI IZVEŠTAJ GEODEZIJA 21.08.2023. - 27.08.2023

10		Deonica Stepanovićevo Zmajevo - Nadvožnjak na km 98+149. Geodetska kontrola podtla saobraćajnice od PR 4 km 0+150,00 do PR 11 km 0+311,08, broj najave NSSU-S1-D1-SUB-OP5-RIA-g002.	Pozicija je u granicama dozvoljenih odstupanja.
11		Železnička stanica Zmajevo. Geodetska kontrola oplate peronskog zida sa desne strane od km 102+670.25 do km 102+672.25, broj najave NSSU-S1-D1-STR-ST5-RIA-g208.	Pozicija nije u granicama dozvoljenih odstupanja.
12		Deonica Zmajevo Vrbas - Projekat mosta na km 110+351.21. Geodetska kontrola oplate stuba S2, broj najave NSSU-S1-D1-STR-BR4-RIA-g011-R4.	Pozicija je u granicama dozvoljenih odstupanja. Primljeno po najavi NSSU-S1-D1-STR-BR4-RIA-g010-R2.

Izveštaj izradio: Goran Marinković

NEDELJNI IZVEŠTAJ GEODEZIJA 21.08.2023. - 27.08.2023

13		Deonica Zmajevo - Vrbas Nova. Geodetska kontrola sloja ojačanja od PR 1200 km 105+950 do PR 1212 km 106+250- Levi i desni kolosek, broj najave NSSU-S1.10-D1-SUB-RIA-g178.	Pozicija je u granicama dozvoljenih odstupanja.
14		Deonica Zmajevo - Vrbas Nova. Geodetska kontrola sloja ojačanja od PR 1335 km 109+300 do PR 1340 km 109+425 - Levi i desni kolosek, broj najave NSSU-S1.10-D1-SUB-RIA-g179.	Pozicija nije spremna za kontrolu.
15		Deonica Rumenka Kisač - Nadvožnjak km 84+809. Geodetska kontrola oplate ležišne grede stuba S2, broj najave NSSU-S1-D1-STR-OP1-RIA-g026-R2.	Pozicija nije spremna za kontrolu.

Izveštaj izradio: Goran Marinković

NEDELJNI IZVEŠTAJ GEODEZIJA 21.08.2023. - 27.08.2023

16		Deonica Stepanovićevo Zmajevo - Nadvožnjak na km 98+149. Geodetska kontrola pozicija temelja za rasvetu od S10 do S14, broj najave NSSU-S1-D1-STR-OP5-RIA-g081.	Pozicija je u granicama dozvoljenih odstupanja.
17		Otvorena pruga Novi Sad - Rumenka. Geodetska kontrola obeležavanja osovine koloseka- Otvorena pruga Novi Sad - Rumenka, Levi kolosek od PR 115 km 79+350 do PR 127 km 79+650, broj najave NSSU-S1-D1-SST-RIA-g040.	Pozicija je u granicama dozvoljenih odstupanja.
18		Deonica Novi Sad Rumenka - Most na km 81+644.83. Geodetska kontrola podložnih ploča ležišta, broj najave NSSU-S1-D1-STR-BR2-RIA-g085.	Pozicija nije u granicama dozvoljenih odstupanja.

Izveštaj izradio: Goran Marinković

NEDELJNI IZVEŠTAJ GEODEZIJA 21.08.2023. - 27.08.2023

19		Deonica Novi Sad Rumenka - Galerija na km 82+159. Geodetska kontrola pozicije drenažne cevi iza potpornog zida veće i manje kilometraže, broj najave NSSU-S1-D1-STR-GAL3-RIA-g219.	Pozicija je u granicama dozvoljenih odstupanja.
20		Otvorena pruga Rumenka - Kisač. Geodetska kontrola završnog sloja nasipa od PR 517 km 89+400 do PR 526 km 89+625 - Levi i desni kolosek, broj najave NSSU-S1.4-D1-SUB-RIA-g149.	Pozicija je u granicama dozvoljenih odstupanja.
21		Otvorena pruga Rumenka - Kisač. Geodetska kontrola podtla od PR 534 km 89+825 do PR 535 km 89+850 - Levi kolosek, broj najave NSSU-S1.4-D1-SUB-RIA-g150.	Pozicija je u granicama dozvoljenih odstupanja.

Izveštaj izradio: Goran Marinković

NEDELJNI IZVEŠTAJ GEODEZIJA 21.08.2023. - 27.08.2023

22		Deonica Rumenka Kisač - Nadvožnjak na km 84+809. Geodetska kontrola oplate ležišne grede stuba S2, broj najave NSSU-S1-D1-STR-OP1-RIA-g026-R3.	Pozicija je u granicama dozvoljenih odstupanja.
23		Deonica Rumenka Kisač - Nadvožnjak na km 84+809. Geodetska kontrola oplate ležišne grede stuba S5, broj najave NSSU-S1-D1-STR-OP1-RIA-g027.	Pozicija je u granicama dozvoljenih odstupanja.
24		Železnička stanica Kisač. Geodetska kontrola položaja oplate donje ploče na TKO br. 15,16,17,18,19,20 u stanici Kisač, broj najave NSSU-S1-D1-STR-ST3-RIA-g235.	Pozicija je u granicama dozvoljenih odstupanja.

Izveštaj izradio: Goran Marinković

NEDELJNI IZVEŠTAJ GEODEZIJA 21.08.2023. - 27.08.2023

25		Železnička stanica Kisač. Geodetska kontrola ankera na temeljima stubova kontaktne mreže broj : L9, L10, 25, 26, 27, 28, 29, 30, 42, 44, broj najave NSSU-S1-D1-STR-OCS-RIA-g307.	Pozicija je u granicama dozvoljenih odstupanja.
26		Deonica Kisač Stepanovićevo - Saobraćajnica na km 92+768,08. Geodetska kontrola podtla saobraćajnice od PR 1 km 0+000,00 do PR 11 km 0+205,50, broj najave NSSU-S1-D1-SUB-OP35-RIA-g003.	Pozicija je u granicama dozvoljenih odstupanja.
27		Otvorena pruga Kisač - Stepanovićevo. Geodetska kontrola završnog sloja nasipa od PR 728 km 94+550 do PR 742 km 94+900- Levi i desni kolosek, broj najave NSSU-S1.6-D1-SUB-RIA-g076.	Pozicija je u granicama dozvoljenih odstupanja.

Izveštaj izradio: Goran Marinković

NEDELJNI IZVEŠTAJ GEODEZIJA 21.08.2023. - 27.08.2023

28		Otvorena pruga Kisač - Stepanovićevo. Geodetska kontrola oplate (remenata) obloženog betonskog kanala od PR 730 km 94+600 do PR 732 km 94+650 - leva strana, broj najave NSSU-S1.6-D1-SUB-RIA-gk013.	Pozicija je u granicama dozvoljenih odstupanja.
29		Stanica Kisač - Podvožnjak na km 97+027.31. Geodetska kontrola oplate donje ploče na mestu U14, broj najave NSSU-S1-D1-STR-UP4-RIA-g003-R1.	Pozicija je u granicama dozvoljenih odstupanja.
30		Stanica Kisač - Podvožnjak na km 97+027.31. Geodetska kontrola oplate na pesackoj stazi gornje ploče na mestu U16, broj najave NSSU-S1-D1-STR-UP4-RIA-g005.	Pozicija nije spremna za kontrolu.

Izveštaj izradio: Goran Marinković

NEDELJNI IZVEŠTAJ GEODEZIJA 21.08.2023. - 27.08.2023

31		Deonica Stepanovićevo Zmajevo - Nadvožnjak na km 101+132. Geodetska kontrola oplate ležišne grede i zida na mestu S6, broj najave NSSU-S1-D1-STR-OP6-RIA-g047.	Pozicija je u granicama dozvoljenih odstupanja.
32		Deonica Zmajevo Vrbas - Projekat mosta na km 110+351.21. Geodetska kontrola obeležavanja pozicije podložnih ploča ležišta na S2, broj najave NSSU-S1-D1-STR-BR4-RIA-g012.	Pozicija nije kontrolisana, zato što su tačke geodetske mreže uništene.
33		Deonica Zmajevo - Vrbas Nova. Geodetska kontrola sloja ojačanja od PR 1195 km 105+825 do PR 1200 km 105+950 - Levi i desni kolosek, broj najave NSSU-S1.10-D1-SUB-RIA-g180.	Pozicija nije spremna za kontrolu.

Izveštaj izradio: Goran Marinković

NEDELJNI IZVEŠTAJ GEODEZIJA 21.08.2023. - 27.08.2023

34		Deonica Zmajevo - Vrbas Nova. Geodetska kontrola sloja ojačanja od PR 1212 km 106+250 do PR 1220 km 106+450 - Levi i desni kolosek, broj najave NSSU-S1.10-D1-SUB-RIA-g181.	Pozicija je u granicama dozvoljenih odstupanja.
35		Deonica Zmajevo - Vrbas Nova. Geodetska kontrola sloja ojačanja od PR 1335 km 109+300 do PR 1345 km 109+550 - Levi i desni kolosek, broj najave NSSU-S1.10-D1-SUB-RIA-g182.	Pozicija je u granicama dozvoljenih odstupanja.
36		ETP stanica. Geodetska kontrola obeležavanja budućih temelja, broj najave NSSU-S1-D1-STR-ETP-RIA-g002.	Pozicija nije jasno definisana - odbijeno.

Izveštaj izradio: Goran Marinković

NEDELJNI IZVEŠTAJ GEODEZIJA 21.08.2023. - 27.08.2023

37		Otvorena pruga Novi Sad - Rumenka. Geodetska kontrola drenaže sa pripadajućim revizionim oknima od RO DK 2-16 (km 80+497,90) do RO DK 2-18 (km 80+647,90), broj najave NSSU-S1.2-D1-SUB-RIA-gd038.	Pozicija nije u granicama dozvoljenih odstupanja.
38		Deonica Novi Sad Rumenka - Most na km 81+644.83. Geodetska kontrola oplate obalnog stuba na stubnom mestu S1, broj najave NSSU-S1-D1-STR-BR2-RIA-g084-R1.	Pozicija nije spremna za kontrolu.
39		Deonica Novi Sad Rumenka - Most na km 81+644.83. Geodetska kontrola podložnih ploča ležišta na stubnom mestu S1, broj najave NSSU-S1-D1-STR-BR2-RIA-g086.	Pozicija nije spremna za kontrolu.

Izveštaj izradio: Goran Marinković

NEDELJNI IZVEŠTAJ GEODEZIJA 21.08.2023. - 27.08.2023

40		Deonica Novi Sad Rumenka - Most na km 81+644.83. Geodetska kontrola podložnih ploča ležišta na stubnom mestu S3, broj najave NSSU-S1-D1-STR-BR2-RIA-g087.	Pozicija nije spremna za kontrolu.
41		Otvorena pruga Rumenka - Kisač. Geodetska kontrola završnog sloja nasipa od PR 526 km 89+625 do PR 532 km 89+775 - Levi i desni kolosek, broj najave NSSU-S1.4-D1-SUB-RIA-g152.	Pozicija je u granicama dozvoljenih odstupanja.
42		Otvorena pruga Rumenka - Kisač. Geodetska kontrola završnog sloja nasipa od PR 534 km 89+825 doPR 537 km 89+881 - desni kolosek (kanal), broj najave NSSU-S1.4-D1-SUB-RIA-g153.	Pozicija je u granicama dozvoljenih odstupanja.

Izveštaj izradio: Goran Marinković

NEDELJNI IZVEŠTAJ GEODEZIJA 21.08.2023. - 27.08.2023

43		Otvorena pruga Rumenka - Kisač. Geodetska kontrola prelaznog sloja od PR 510 km 89+225 do PR 517 km 89+400 - Levi i desni kolosek, broj najave NSSU-S1.4-D1-SUB-RIA-g154.	Pozicija je u granicama dozvoljenih odstupanja.
44		Otvorena pruga Rumenka - Kisač. Geodetska kontrola oplate (remenata) obloženog betonskog kanala od PR 414 km 86+800 do PR 415 km 86+825 - desna strana, broj najave NSSU-S1.4-D1-SUB-RIA-gk048-R1.	Pozicija je u granicama dozvoljenih odstupanja.
45		Železnička stanica Kisač. Geodetska kontrola završnog sloja nasipa od PR 537 km 89+881 do PR 540 km 89+950 - Desni kolosek (kanal), broj najave NSSU-S1.5-D1-SUB-RIA-g035.	Pozicija je u granicama dozvoljenih odstupanja.

Izveštaj izradio: Goran Marinković

NEDELJNI IZVEŠTAJ GEODEZIJA 21.08.2023. - 27.08.2023

46		Železnička stanica Kisač. Geodetska kontrola ankera na temeljima stubova kontaktne mreže broj: 27, 28, broj najave NSSU-S1-D1-STR-OCS-RIA-g309.	Pozicija je u granicama dozvoljenih odstupanja.
47		Deonica Kisač - Stepanovićevo. Geodetska kontrola oplate (remenata) obloženog betonskog kanala od PR 734 km 94+700 do PR 737 km 94+775 - leva strana, broj najave NSSU-S1.6-D1-SUB-RIA-gk014.	Pozicija je u granicama dozvoljenih odstupanja.
48		Deonica Stepanovićevo Zmajevo - Nadvožnjak na km 102+309. Geodetska kontrola postavljene drenažne cevi od S7 do S13, broj najave NSSU-S1-D1-STR-OP7-RIA-g070.	Pozicija je u granicama dozvoljenih odstupanja.

Izveštaj izradio: Goran Marinković

NEDELJNI IZVEŠTAJ GEODEZIJA 21.08.2023. - 27.08.2023

49		TK objekat u Zmajevu. Geodetska kontrola oplate temeljnih zidova, broj najave NSSU-S1-D1-STR-SS-ST3-RIA-g0221.	Pozicija nije u granicama dozvoljenih odstupanja.
50		Deonica Zmajevo Vrbas - Projekat mosta na km 110+351.21. Geodetska kontrola oplate stubnog mesta S2, broj najave NSSU-S1-D1-STR-BR4-RIA-g011-R6.	Pozicija je u granicama dozvoljenih odstupanja. Primljeno po najavi NSSU-S1-D1-STR-BR4-RIA-g010-R2.
51		Deonica Zmajevo - Vrbas Nova. Geodetska kontrola sloja ojačanja od PR 1196 km 105+850 do PR 1200 km 105+950 - Levi i desni kolosek, broj najave NSSU-S1.10-D1-SUB-RIA-g180-R1.	Pozicija je u granicama dozvoljenih odstupanja.

Izveštaj izradio: Goran Marinković

NEDELJNI IZVEŠTAJ GEODEZIJA 21.08.2023. - 27.08.2023

52		Deonica Zmajevo - Vrbas Nova. Geodetska kontrola sloja ojačanja od PR 1192 km 105+775 do PR 1195 km 105+825 - Levi i desni kolosek, broj najave NSSU-S1.10-D1-SUB-RIA-g183.	Pozicija nije spremna za kontrolu.
53		Deonica Zmajevo - Vrbas Nova. Geodetska kontrola sloja ojačanja od PR 1220 km 106+450 do PR 1230 km 106+700 - Levi i desni kolosek, broj najave NSSU-S1.10-D1-SUB-RIA-g184.	Pozicija nije spremna za kontrolu.
54		Deonica Zmajevo - Vrbas Nova. Geodetska kontrola sloja ojačanja od PR 1240 km 106+950 do PR 1250 km 107+175 - Levi i desni kolosek, broj najave NSSU-S1.10-D1-SUB-RIA-g185.	Pozicija nije spremna za kontrolu.

Izveštaj izradio: Goran Marinković

NEDELJNI IZVEŠTAJ GEODEZIJA 21.08.2023. - 27.08.2023

55		Deonica Zmajevo - Vrbas Nova. Geodetska kontrola završnog sloja nasipa od PR 1360 km 109+925 do PR 1367 km 110+100 - Levi i desni kolosek, broj najave NSSU-S1.10-D1-SUB-RIA-g186.	Pozicija je u granicama dozvoljenih odstupanja.
56		ETP stanica. Geodetska kontrola obeležavanja budućih temelja, broj najave NSSU-S1-D1-STR-ETP-RIA-g002-R1.	Pozicija nije jasno definisana - odbijeno.
57		Otvorena pruga Novi Sad - Rumenka. Geodetska kontrola drenaže sa pripadajućim revizionim oknima od RO DK 2-18 (km 80+647,90) do RO DK 2-19 (km 80+747,92), broj najave NSSU-S1.2-D1-SUB-RIA-gd039.	Pozicija nije u granicama dozvoljenih odstupanja.

NEDELJNI IZVEŠTAJ GEODEZIJA 21.08.2023. - 27.08.2023

58		Otvorena pruga Novi Sad - Rumenka. Geodetska kontrola ankera na temeljima stubova kontaktne mreže broj : L31, 125, 129, 132, 135, 138, 141, broj najave NSSU-S1-D1-STR-OCS-RIA-g311.	Pozicija je u granicama dozvoljenih odstupanja.
59		Otvorena pruga Rumenka - Kisač. Geodetska kontrola sloja ojačanja od PR 517 km 89+400 do PR 526 km 89+625 - Levi i desni kolosek, broj najave NSSU-S1.4-D1-SUB-RIA-g155.	Pozicija nije spremna za kontrolu.
60		Otvorena pruga Rumenka - Kisač. Geodetska kontrola zaštitnog sloja od PR 472 km 88+275 do PR 485 km 88+600 - Levi i desni kolosek, broj najave NSSU-S1.4-D1-SUB-RIA-g156.	Pozicija je u granicama dozvoljenih odstupanja.

Izveštaj izradio: Goran Marinković

NEDELJNI IZVEŠTAJ GEODEZIJA 21.08.2023. - 27.08.2023

61		Otvorena pruga Rumenka - Kisač. Geodetska kontrola oplate (remenata) obloženog betonskog kanala od PR 405 km 86+600 do PR 409 km 86+700 i od PR 412 km 86+775 do PR 414 km 86+825 - desna strana, broj najave NSSU-S1.4-D1-SUB-RIA-gk049.	Pozicija je u granicama dozvoljenih odstupanja.
62		Železnička stanica Kisač. Geodetska kontrola plate temelja peronskih zidova na peronu 2 od km 90+338.83 do km 90+355.65, broj najave NSSU-S1-D1-STR-ST3-RIA-g236.	Pozicija nije spremna za kontrolu.
63		Otvorena pruga Kisač - Stepanovićevo. Geodetska kontrola sloja ojačanja od PR 636 km 92+275 do PR 645km 92+500 - Levi i desni kolosek, broj najave NSSU-S1.6-D1-SUB-RIA-g079.	Pozicija je u granicama dozvoljenih odstupanja.

Izveštaj izradio: Goran Marinković

NEDELJNI IZVEŠTAJ GEODEZIJA 21.08.2023. - 27.08.2023

64		Otvorena pruga Kisač - Stepanovićevo. Geodetska kontrola oplate (remenata) obloženog betonskog kanala od PR 732 km 94+650 do PR 734 km 94+700 i od PR 737 km 94+775 do PR 740 km 94+850, broj najave NSSU-S1.6-D1-SUB-RIA-gk015.	Pozicija je u granicama dozvoljenih odstupanja.
65		Železnička stanica Stepanovićevo - Podvožnjak km97+027.31. Geodetska kontrola pešačke staze podvožnjaka kampada U16 podvožnjaka na km 97+023, broj najave NSSU-S1-D1-STR-UP3-RIA-g006.	Pozicija nije spremna za kontrolu.
66		Železnička stanica Stepanovićevo - Podvožnjak km97+027.31. Geodetska kontrola donje ploče podvožnjaka kampada U12 na km 97+023, broj najave NSSU-S1-D1-STR-UP3-RIA-g007.	Pozicija nije spremna za kontrolu.

Izveštaj izradio: Goran Marinković

NEDELJNI IZVEŠTAJ GEODEZIJA 21.08.2023. - 27.08.2023

67		Železnička stanica Zmajevo. Geodetska kontrola oplate zida na km102+670.25 - km102+672.25 sa desne strane pešačkog pothodnika, broj najave NSSU-S1-D1-STR-ST5-RIA-g209.	Pozicija je u granicama dozvoljenih odstupanja.
68		Deonica Zmajevo - Vrbas Nova. Geodetska kontrola sloja ojačanja od PR 1192 km 105+775 do PR 1195 km 105+825 - Levi i desni kolosek, broj najave NSSU-S1.10-D1-SUB-RIA-g183-R1.	Pozicija je u granicama dozvoljenih odstupanja.
69		Deonica Zmajevo - Vrbas Nova. Geodetska kontrola sloja ojačanja od PR 1240 km 106+950 do PR 1250 km 107+175 - Levi i desni kolosek, broj najave NSSU-S1.10-D1-SUB-RIA-g185-R1.	Pozicija nije spremna za kontrolu.

Izveštaj izradio: Goran Marinković

NEDELJNI IZVEŠTAJ GEODEZIJA 21.08.2023. - 27.08.2023

70		Deonica Novi Sad Rumenka - Galerija na km 81+284.54. Geodetska kontrola oplate gornje ploče galerije, broj najave NSSU-S1-D1-STR-GAL2-RIA-g042.	Pozicija je u granicama dozvoljenih odstupanja.
71		Deonica Novi Sad Rumenka - Galerija na km 81+284.54. Geodetska kontrola oplate poprečnih greda, broj najave NSSU-S1-D1-STR-GAL2-RIA-g043.	Pozicija je u granicama dozvoljenih odstupanja.
72		GSMR 80+650 - Sajlovo. Geodetska kontrola pozicije temeljnog ankera antenskog stuba, segment MK8, broj najave NSSU-S1-D1-STR-GSMR02-RIA-G 009.	Pozicija je primljena 01.08.2023.

Izveštaj izradio: Goran Marinković

NEDELJNI IZVEŠTAJ GEODEZIJA 21.08.2023. - 27.08.2023

73		Otvorena pruga Novi Sad - Rumenka. Geodetska kontrola drenaže sa pripadajućim revizionim oknima od RO DK 2-19 (km 80+747,92) do RO DK 2-20 (km 80+797,95), broj najave NSSU-S1.2-D1-SUB-RIA-gd040.	Pozicija nije u granicama dozvoljenih odstupanja.
74		Otvorena pruga Novi Sad - Rumenka. Geodetska kontrola ankera na temeljima stubova kontaktne mreže broj : L35-1, L37, 141-1, 144, 144-1, 147, 150, 153, broj najave NSSU-S1-D1-STR-OCS-RIA-g313.	Pozicija je u granicama dozvoljenih odstupanja.
75		GSMR 84+072 - Rumenka. Geodetska kontrola pozicije temeljnog ankera antenskog stuba, segment MK8, broj najave NSSU-S1-D1-STR-GSMR03-RIA-G 011.	Pozicija je primljena 01.08.2023.

Izveštaj izradio: Goran Marinković

NEDELJNI IZVEŠTAJ GEODEZIJA 21.08.2023. - 27.08.2023

76		Otvorena pruga Rumenka - Kisač. Geodetska kontrola obeležavanja osovine koloseka, Otvorena pruga Rumenka - Kisač, Levi i desni kolosek od PR 366 km 85+625 do PR 411 km 86+748, broj najave NSSU-S1-D1-SST-RIA-g041.	Pozicija je u granicama dozvoljenih odstupanja.
77		Otvorena pruga Rumenka - Kisač. Geodetska kontrola sloja ojačanja od PR 517 km 89+400 do PR 526 km 89+625 - Levi i desni kolosek, broj najave NSSU-S1.4-D1-SUB-RIA-g155-R1.	Pozicija je u granicama dozvoljenih odstupanja.
78		Otvorena pruga Rumenka - Kisač. Geodetska kontrola zaštitnog sloja od PR 485 km 88+600 do PR 495 km 88+850 - Levi i desni kolosek, broj najave NSSU-S1.4-D1-SUB-RIA-g157.	Pozicija je u granicama dozvoljenih odstupanja.

Izveštaj izradio: Goran Marinković

NEDELJNI IZVEŠTAJ GEODEZIJA 21.08.2023. - 27.08.2023

79		Otvorena pruga Rumenka - Kisač. Geodetska kontrola oplate (remenata) obloženog betonskog kanala od PR 401 km 86+500 do PR 405 km 86+600 - desna strana, broj NSSU-S1.4-D1-SUB-RIA-gk050.	Pozicija je u granicama dozvoljenih odstupanja.
80		Deonica Kisač - Stepanovićevo. Geodetska kontrola oplate (remenata) obloženog betonskog kanala od PR 740 (km 94+850) do PR 741 (km 94+875) - leva profilna strana, broj najave NSSU-S1.6-D1-SUB-RIA-gk016.	Pozicija je u granicama dozvoljenih odstupanja.
81		Železnička stanica Stepanovićevo - Podvožnjak km 97+027.31. Geodetska kontrola oplate donje ploče podvožnjaka kampada U12 na km 97+023, broj najave NSSU-S1-D1-STR-UP3-RIA-g007-R1.	Pozicija nije u granicama dozvoljenih odstupanja.

Izveštaj izradio: Goran Marinković

NEDELJNI IZVEŠTAJ GEODEZIJA 21.08.2023. - 27.08.2023

82		Železnička stanica Stepanovićevo - Podvožnjak km 97+027.31. Geodetska kontrola oplate pešačke staze podvožnjaka na km 97+023, broj najave NSSU-S1-D1-STR-UP3-RIA-g008.	Pozicija je u granicama dozvoljenih odstupanja.
83		GSMR 97+081 - Stepanovićevo. Geodetska kontrola pozicije temeljnog ankera antenskog stuba, segment MK8, broj najave NSSU-S1-D1-STR-GSMR05-RIA-G 011.	Pozicija je primljena 01.08.2023.
84		Deonica Stepanovićevo Zmajevo - Saobraćajnica na km 98+149,95. Geodetska kontrola podtla saobraćajnice od PR 23 km 0+600,00 do PR 27 km 0+700,00, broj najave NSSU-S1-D1-SUB-OP5-RIA-g003.	Pozicija je u granicama dozvoljenih odstupanja.

Izveštaj izradio: Goran Marinković

NEDELJNI IZVEŠTAJ GEODEZIJA 21.08.2023. - 27.08.2023

85		Deonica Stepanovićevo - Zmajevo. Geodetska kontrola podtla od PR 871 km 98+075 do PR 877 km 98+200 - Levi i desni kolosek, broj najave NSSU-S1.8-D1-SUB-RIA-g100.	Pozicija je u granicama dozvoljenih odstupanja.
86		GSMR 102+481 - Zmajevo. Geodetska kontrola pozicije temeljnog ankera antenskog stuba, segment MK8, broj najave NSSU-S1-D1-STR-GSMR06- RIA-G 011.	Pozicija je primljena 01.08.2023.
87		Deonica Zmajevo - Vrbas Nova. Geodetska kontrola sloja ojačanja od PR 1220 km 106+450 do PR 1250 km 107+175 - Levi i desni kolosek, broj NSSU-S1.10-D1-SUB-RIA-g184-R1.	Pozicija je u granicama dozvoljenih odstupanja.

Izveštaj izradio: Goran Marinković

NEDELJNI IZVEŠTAJ GEODEZIJA 21.08.2023. - 27.08.2023

88		Deonica Zmajevo - Vrbas Nova. Geodetska kontrola sloja ojačanja od PR 1345 km 109+550 do PR 1355 km 109+800 - Levi i desni kolosek, broj NSSU-S1.10-D1-SUB-RIA-g188.	Pozicija je u granicama dozvoljenih odstupanja.
89		Deonica Zmajevo - Vrbas Nova. Geodetska kontrola sloja ojačanja od PR 1193 km 105+800 do PR 1195 km 105+825 - Levi i desni kolosek, broj NSSU-S1.10-D1-SUB-RIA-g189.	Pozicija je u granicama dozvoljenih odstupanja.
90		Deonica Zmajevo - Vrbas Nova. Geodetska kontrola sloja ojačanja od PR 1285 km 108+050 do PR 1289 km 108+150 - Levi i desni kolosek, broj NSSU-S1.10-D1-SUB-RIA-g191.	Pozicija je u granicama dozvoljenih odstupanja.

Izveštaj izradio: Goran Marinković

NEDELJNI IZVEŠTAJ GEODEZIJA 21.08.2023. - 27.08.2023

91		Deonica Zmajevo - Vrbas Nova. Geodetska kontrola prelaznog sloja od PR 1320 km 108+925 do PR 1330 km 109+175 - Levi i desni kolosek, NSSU-S1.10-D1-SUB-RIA-g192.	Pozicija je u granicama dozvoljenih odstupanja.
92		Deonica Novi Sad Rumenka. Geodetska kontrola ankera na temeljima stubova kontaktne mreže broj : L40, L41, 159, 162-1, 162, 164, 167, broj najave NSSU-S1-D1-STR-OCS-RIA-g315.	Pozicija je u granicama dozvoljenih odstupanja.
93		Deonica Novi Sad Rumenka – Nadvožnjak km 84+809. Geodetska kontrola oplate ležišne grede stuba S1, drugi segment, broj najave NSSU-S1-D1-STR-OP1-RIA-g028.	Pozicija je u granicama dozvoljenih odstupanja.

Izveštaj izradio: Goran Marinković

NEDELJNI IZVEŠTAJ GEODEZIJA 21.08.2023. - 27.08.2023

94		Otvorena pruga Rumenka - Kisač. Geodetska kontrola oplate (remenata) obloženog betonskog kanala od PR 399 km 86+450 do PR 401 km 86+500 - desna strana, broj najave NSSU-S1.4-D1-SUB-RIA-gk051.	Pozicija je u granicama dozvoljenih odstupanja.
95		GSMR 90+438 - Kisač. Geodetska kontrola pozicije temeljnog ankera antenskog stuba, segment MK8, broj najave NSSU-S1-D1-STR-GSMR03-gRIA-009.	Pozicija je u granicama dozvoljenih odstupanja.
96		Stanica Kisač. Geodetska kontrola položaja oplate zidova i gornje ploče na TKO br. 15,16,17,18,19,20 u stanici Kisač, broj najave NSSU-S1-D1-STR-ST3-RIA-g238.	Pozicija je u granicama dozvoljenih odstupanja.

Izveštaj izradio: Goran Marinković

NEDELJNI IZVEŠTAJ GEODEZIJA 21.08.2023. - 27.08.2023

97		Deonica Kisač - Stepanovićevo. Geodetska kontrola oplate (remenata) obloženog betonskog kanala od PR 741 (km 94+875) do PR 745 (km 94+975) - leva profilna strana, broj najave NSSU-S1.6-D1-SUB-RIA-gk017.	Pozicija je u granicama dozvoljenih odstupanja.
98		Železnička stanica Stepanovićevo - Podvožnjak km 97+027.31. Geodetska kontrola oplate donje ploče podvožnjaka kampada U15 na km 97+023, broj najave NSSU-S1-D1-STR-UP3-RIA-g009.	Pozicija nije spremna za kontrolu.
99		Deonica Stepanovićevo Zmajevo - Nadvožnjak na km 98+149. Geodetska kontrola oplate pešačke staze i poprečnih greda sa leve strane nadvožnjaka od stubnog mesta S10 do S14, broj najave NSSU-S1-D1-STR-OP5-RIA-g082.	Pozicija je u granicama dozvoljenih odstupanja.

Izveštaj izradio: Goran Marinković

NEDELJNI IZVEŠTAJ GEODEZIJA 21.08.2023. - 27.08.2023

100		Deonica Zmajevo - Vrbas Nova. Geodetska kontrola prelaznog sloja od PR 1200 km 105+950 do PR 1224 km 106+100 - Levi i desni kolosek, NSSU-S1.10-D1-SUB-RIA-g193.	Pozicija je u granicama dozvoljenih odstupanja.
101		Deonica Zmajevo - Vrbas Nova. Geodetska kontrola sloja ojačanja od PR 1355 km 109+800 do PR 1367 km 110+100 - Levi i desni kolosek, NSSU-S1.10-D1-SUB-RIA-g194.	Pozicija je u granicama dozvoljenih odstupanja.

Izveštaj izradio: Goran Marinković

NEDELJNI IZVEŠTAJ O NAPREDKU RADOVA

STATUS RADOVA-ARHITEKTURA

07.08.2023. - 11.08.2023.godine

Radovi na staničnoj zgradi Novi Sad FAZA 2

- Radovi u okviru vestibila krilo B

- Stanje prostorija koje se zadržavaju ali rekonstruišu prema novom Tehničkom rešenju

- Radovi ispred ulaza u stanicu, Južne fasade, krilo B, ispred vestibila



Radovi na staničnoj zgradi Zmajevo

- Radovi na fasadi stanične zgrade Zmajevo

- I dalje se postavlja behaton iako je Izvođač opomenut za krunu zida kao i za priključke i izvode koji moraju biti dovedeni na peron.

- **Radovi na staničnoj zgradi Kisač i projektu PS**

- Radi se na usvajanju projekta otklanjanja vlage u podrumima staničnih zgrada. Isti će biti primenjen i u Kisaču.

- **Radovi na TPS Novi Sad**
- Srušena je postojeći objekat u svemu prema projektu kako bi se stvorili uslovi za zidanje novog objekta TPS.

Izveštaj sastavila

Marina Gavrilović dia

Nadzor za arhitektonske radove

U Beogradu, 11 avgust 2023.god

NEDELJNI IZVEŠTAJ O NAPREDKU RADOVA

STATUS RADOVA-ARHITEKTURA

14.08.2023. - 18.08.2023.godine

Radovi na staničnoj zgradi Novi Sad FAZA 2

- Radovi u okviru vestibila krilo B



- Radovi na unutrašnjosti objekta




Radovi na staničnoj zgradi Zmajevo

- Radovi na fasadi stanične zgrade Zmajevo

- I dalje se postavlja behaton iako je Izvođač opomenut za krunu zida kao i za priključke i izvode koji moraju biti dovedeni na peron.

Radovi na staničnoj zgradi Kisač i projektu PS

- Radi se na usvajanju projekta otklanjanja vlage u podrumima staničnih zgrada. Isti će biti primenjen i u Kisaču.
- Potrebna popravka sitnih detalja na fasadi

- Krenuli da se izvode završni radovi n SS i TK



- **Radovi pothodnik Stepanovićevo**
- Popucao štampani beton na pojedinim delovima koji je konstatovan. Izbušene su rupe i izvršilo se merenje sloja štampanog betona usled čega će se utvrditi način popravke.



- **Radovi na EVP u stanici Novi Sad**
- Radovi na elektrici i malterisanju

- **Radovi na TPS Novi Sad**
- Srušena je postojeći objekat u svemu prema projektu kako bi se stvorili uslovi za zidanje novog objekta TPS. Raznosi sešut i raščićava teren za pripremu otpočinjanja radova.

Izveštaj sastavila

Marina Gavrilović arhitekta

Nadzor za arhitektonske radove

U Beogradu, 18. avgust 2023.god

NEDELJNI IZVEŠTAJ O NAPREDKU RADOVA

STATUS RADOVA-ARHITEKTURA

31.07.2023. - 04.08.2023.godine

Radovi na staničnoj zgradi Novi Sad FAZA 2

- Osim tekućih radova koji se izvode, kao i do sada, prošli smo sa Izvođačem sve prostorije i dogovarali o detaljima, popravkama i načinu završetka radova. Fotografije su u prilogu.
- Deo oko šaltera u vestibilu krila B, sami šalteri i prostor i hodnici iza,poploćavanje, detalji izmena u okviru vestibila:galerija, kamen u vestibilu,temelji za galeriju završeni, detalji poda gde bi trebao marmorino a nije adekvatan...





- Završetak radova na spratu, puno prostorija gde nisu prošli kablovi pa ne mogu da se urade spušteni plafoni do kraja. Nerešeni detalji oko vrata na hodniku, u podovima prelazi, na zidovima detalji oko vrata , kod prozora...










- Fasada atrijuma koja se mora prepraviti, na licu mesta pričali o rešenjima i šta preuzeti, detalje oko malih prozora završiti, uređenje u atrijumu kada se završi sa cevima koje se ukopavaju. Rešiti detalj kod stepeništa između atrijuma i krila D kako voda kroz prozor ne bi ulazila u prostoriju u slučaju velikih kiša.



krilo C, hidroizolacija ravnog krova

Radovi na staničnoj zgradi Zmajevo

- Radovi na fasadi stanične zgrade Zmajevo

- I dalje se postavlja behaton iako je Izvođač opomenut za krunu zida kao i za priključke i izvode koji moraju biti dovedeni na peron.

Radovi na staničnoj zgradi Kisač i projektu PS

- Radi se na usvajanju projekta otklanjanja vlage u podrumima staničnih zgrada. Isti će biti primenjen i u Kisaču.

Radovi na TPS Novi Sad

- Srušena je postojeći objekat u svemu prema projektu kako bi se stvorili uslovi za zidanje novog objekta TPS.

Izveštaj sastavila

Marina Gavrilović dia

Nadzor za arhitektonske radove

U Beogradu, 05 avgust 2023.god

NEDELJNI IZVEŠTAJ BEZBEDNOSTI I ZDRAVLJA NA RADU
Za deonicu 2: Vrbas – Naumovićevo
u periodu od 07.08.2023. do 12.08.2023.

U proteklom periodu nije bilo povreda na radu niti vanrednih događaja.

Na gradilištima na deonici 2 je prilično umanjen obim radova i smanjen broj radnika i mehanizacije.

Izvođači radova izvode radove prema nedeljnom planu rada uz neke manje izmene. Plan rada je dostavljen Nadzoru u dogovorenom terminu

Na gradilištu se primenjuju lične i kolektivne mere Bezbednosti i zdravlja na radu u skladu sa Planom preventivnih mera uz neke manje nepravilnosti.

Prilikom redovnih obilazaka gradilišta uočene su nepravilnosti u primeni neophodnih mera BZR od strane izvođača radova opisane u Prilogu br 6. Manje nepravilnosti se otklanjaju odmah po ukazivanju na njih.
Problemi se javljaju oko: privremene el. Instalacije (el.ormari, produžni kablovi, ispitivanja iste), nepravilnog montiranja skela (radnih podova), radnih platformi, ograđivanja i uređenosti gradilišta, obezbeđenje iskopa.

Na gradilištu se pojavljuju novi podizvođači radova, koje postojeći izvođači/podizvođači angažuju za rad na gradilištu, ne najavljuju/prijavljuju.
Isti nemaju blagovremeno dostavljenu prijavu o početku radova nadležnoj inspekciji rada, kao i ostalu obaveznu BZR dokumentaciju.

Slike sa obilaska gradilišta

Vrbas Podvožnjak 113+327,64



Vrbas Pothodnik – Stanica 113+610

Vrbas Galerija 114+716,45

Vrbas Vijadukt 117+155,43

Vrbas Vijadukt 117+633,62

Vrbas Podvožnjak 118+708,31

Vrbas Nadvožnjak 120+571,30

Vrbas Nadvožnjak 125+191,62

Lovćenac Nadvožnjak 126+976

Lovćenac Prolaz 129+485

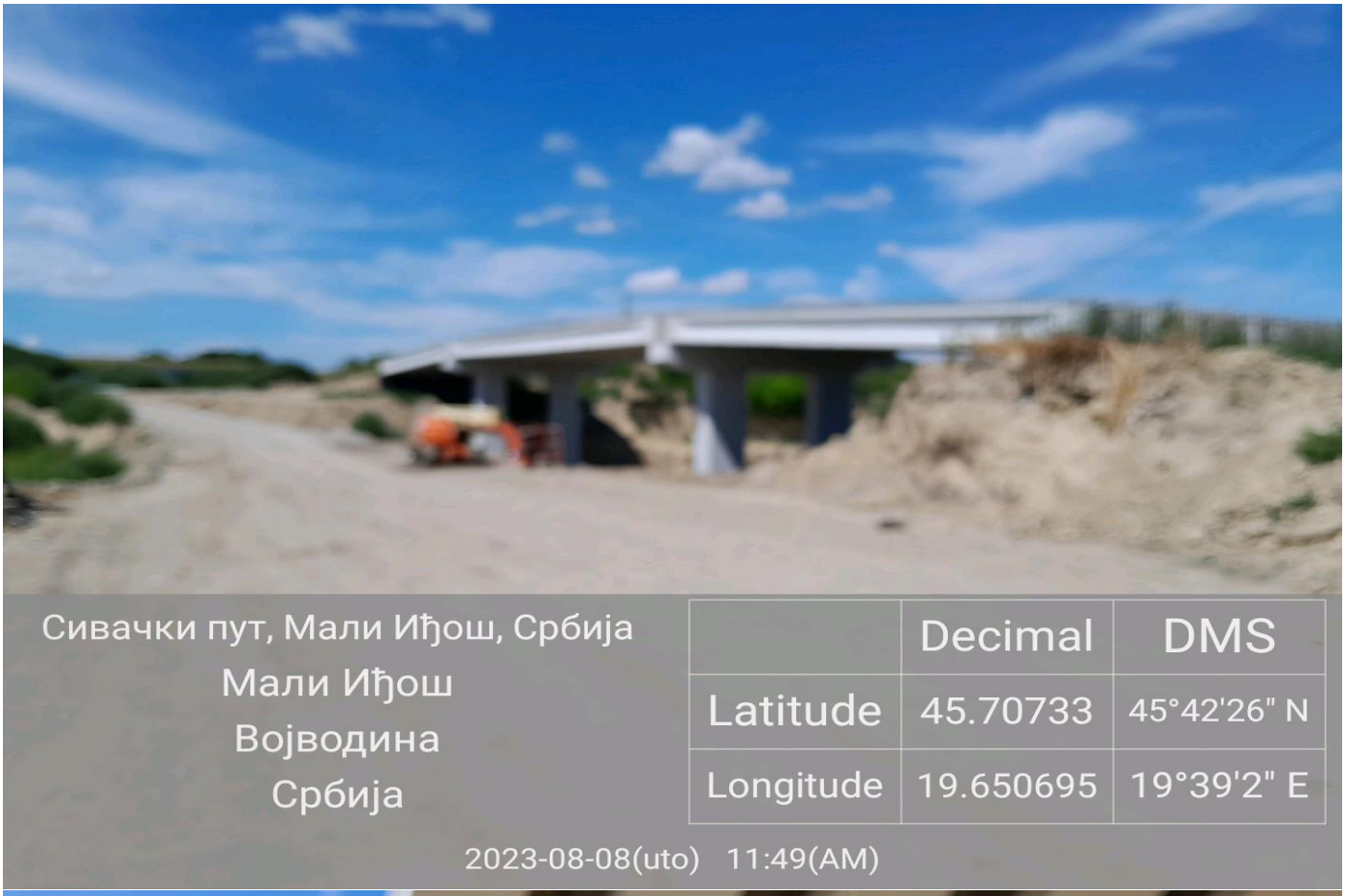

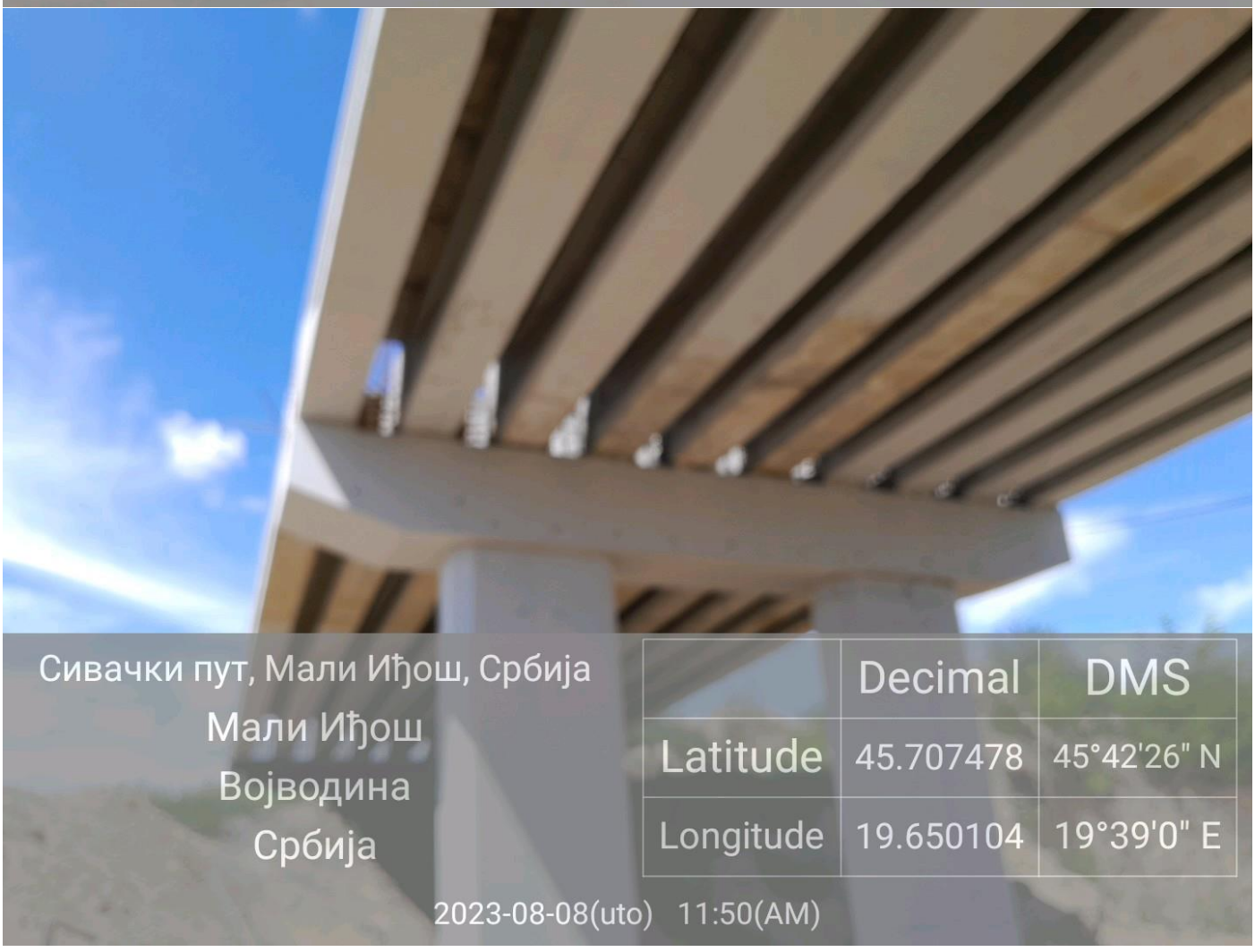

Mali Iđoš Nadvožnjak 131+245,45

Железничка станица - Мали Иђош, Железничка, Мали Иђош, Србија

Мали Иђош
Војводина
Србија

	Decimal	DMS
Latitude	45.714232	45°42'51" N
Longitude	19.649604	19°38'58" E

2023-08-08(uto) 11:39(AM)

Железничка станица - Мали Иђош, Железничка, Мали Иђош, Србија

Мали Иђош
Војводина
Србија

	Decimal	DMS
Latitude	45.71426	45°42'51" N
Longitude	19.649704	19°38'58" E

2023-08-08(uto) 11:39(AM)

Mali Iđoš Vijadukt 131+830,64

Mali Iđoš Nadvožnjak 135+112,95

Mali Iđoš Ecodukt 137+300

B Topola Nadvožnjak 139+003,02

B Topola Podvožnjak 142+055,50

Bačka Topola Podvožnjak 142+712,52

Bačka Topola Podvožnjak 143+536 Stanica

Bačka Topola Podvožnjak 143+729,21

Zobnatica Nadvožnjak 147+137

Mali Beograd Nadvožnjak 152+282

Novi Žednik Ecodukt 155+0,25

Novi Žednik Podvožnjak 156+453,73

Železnička stanica, Radoja Vujoševića, Нови Жедник, Србија

Нови Жедник
Војводина
Србија

	Decimal	DMS
Latitude	45.939439	45°56'21" N
Longitude	19.66833	19°40'5" E

2023-08-10(čet) 12:55(PM)

Radoja Vujoševića 23, Нови Жедник, Србија

Нови Жедник
Војводина
Србија

	Decimal	DMS
Latitude	45.940139	45°56'24" N
Longitude	19.668912	19°40'8" E

2023-08-10(čet) 12:58(PM)

Novi Žednik Stanica 157+139

Novi Žednik Podvožnjak 157+443,73

Verušić Nadvožnjak 160+094,84

Verušić Nadvožnjak 163+566,25

Predrag Filipović dipl.ing ZNR

NEDELJNI IZVEŠTAJ

za deonicu 3 : Granica R, Mađarske – Naumovićevo
u periodu od 07.08.2023 do 12.08.2023

.

Na deonici br. 3 gde radove izvodi SHANDONG LUQIAO GROUP CO. LTD, CHINA CIVIL ENGINEERIG CONSTRUCTION CORPORATION BALKAN OGRANAK BEOGRAD, CHINA RAILWAY CONSTRUCTION ELECTRIFICATION BUREAU GROUP CO. LTD SERBIA OGRANAK BEOGRAD i CHINA CIVIL ENGINEERING CONSTRUCTION CORPORATION sa podizvođačima i dalje se ne primenjuju u potpunosti mere kojima se osigurava bezbednost i zdravlje na radu u skladu sa Zakonom o bezbednosti i zdravlja na radu ("Sl. glasnik RS", br. 35/23) i važećim pravilnicima.

Na novootvorenim gradilištima na deonici br. 3 SHANDONG LUQIAO GROUP CO. LTD,CHINA CIVIL ENGINEERIG CONSTRUCTION CORPORATION BALKAN OGRANAK BEOGRAD i CHINA CIVIL ENGINEERING CONSTRUCTION CORPORATION nisu sačinili prijavu početka radova i dostavili je Inspekciji rada u Severnobačkom upravnom okrugu. Takođe nije izvršena ni dopuna Elaborata o uređenju gradilišta i radilišta za sva novootvorena gradilišta u skladu sa novim Zakonon o bezbednosti i zdravlju na radu (Sl. glasnik RS br.35/23) i Pravilnikom o zaštiti na radu pri izvođenju građevinskih radova*("Sl. Glasnik RS", br. 53/1997)*.

SHANDONG LUQIAO GROUP CO. LTD sa svojim podizvođačima nije u potpunosti primenio sve odredbe sporazuma koji je sačinjen na osnovu člana 24 Zakona o bezbednosti i zdravlju na radu (Sl. glasnik RS br.35/23).

Na deonici 3 CRIC-CCCC Joint Venture nije sačinio sporazum sa svojim podizvođačima što je obaveza na osnovu člana 24 Zakona o bezbednosti i zdravlju na radu (Sl. glasnik RS br.35/23).

SHANDONG LUQIAO GROUP CO. LTD je u obavezi da ima dva savetnika za bezbednost i zdravlje na radu (LICA ZA BEZBEDNOST I ZDRAVLJE NA RADU) pošto radno angažuje od 251 do 500 zaposlenih u skladu sa članom 48 Zakona o bezbednosti i zdravlja na radu ("Sl. glasnik RS", br. 35/23). Dopisom pod brojem HDJ-NSSB-SQ-2023-0034 od 01.08.2023 poslali ste Odluku o imenovanju Miodraga Tasića diplomiranog inženjera saobraćaja za Lice za bezbednost i zdravlje na radu u SHANDONG LUQIAO GROUP CO. LTD. Pošto u zakonskoj obavezi treba da donesete odluku o imenovanju još jednog Lica za bezbednost i zdravlje na radu u SHANDONG LUQIAO GROUP CO. LTD potrebno je da to učinite u najkraćem mogućem roku kako bi se odmah i bez odlaganja preduzele potrebne mere da bi se bezbednost i zdravlje na radu na deonici 2 i 3 dovelo na zadovoljavajući nivo.

Slike sa gradilišta

Subotica , Bajnatska KM174+515

Subotica, KM172+193

Subotica, KM170+834

Naumovićevo

Subotica Maksima Gorkog Km 176+268

Željeznička stanica Subotica Km 177+020

Željeznička stanica Subotica Km 176+456

Subotica, KM179+395

Subotica, KM180+690

Subotica Km 184+600 -182+000

1827800

183+000

Subotica Km 184+258

Galerija Kosovska ulica Km 177+857

Rekonstrucija zgrade SS i TK u Subotici Km 176+214

Subotica Km168+690

Rekonstrucija stanične zgrade u Subotici Km 176+533

EVP Subotica Km 167+900

Subotica Km184+214

Subotica Km171+230

Subotica Km177+300

Subotica, KM179+395

Subotica Km 175+825



Subotica Km181+950

Stevan Dojić

NEDELJNI IZVEŠTAJ BEZBEDNOSTI I ZDRAVLJA NA RADU

Za deonicu 1 : Novi Sad – Vrbas, čvor Novi Sad

07.08.2023.-13.08.2023.

Glavni izvođač radova i njegovi podizvođači izvode radove prema nedeljnom planu rada. Plan rada je dostavljen Nadzoru u dogovorenim rokovima. Uz nedeljni plan rada Glavni izvođač radova dostavlja i delimične dnevne planove.

Mere Bezbednosti i zdravlja na radu na gradilištu su u skladu sa Planom preventivnih mera. U toku obilazaka uočene su manje nepravilnosti koje se ogledaju u nekorišćenju ličnih zaštitnih sredstava. Radnici koji su zatečeni bez zaštitne opreme udaljeni sa gradilišta.

Glavni izvođač radova i svi podizvođači koji su trenutno na gradilištu deonice 1 poseduju kompletnu i ažurnu dokumentaciju Bezbednosti i zdravlja na radu.

Slike sa obilaska gradilišta

Stanica Novi Sad



Radovi unutar stanice Novi Sad

Podvožnjak u Partizanskoj ulici u Novom Sadu

Novi Sad – okolina Ranžirne stanice km 78+377

TPS Novi Sad

Gornje Sajlovo

Rasputnica Sajlovo

Stepanovićevo- Železnička stanica

Kisač-Železnička stanica

Zmajevo-Železnička stanica

Novi Sad – industrijska zona kanal DTD

Gornje Sajlovo-pruga

Kisač-Stepanovićevo km 95+825

Novi Sad- Rumenka, km 81+700

Zmajevo, km 98+110

Zmajevo, km 102+309

Rumenka km 82+159

Zmajevo km 101+980

Novi Sad, km 80+800

Zmajevo, km 98+149

Zmajevo, km 98+200

Stepanovićevo, km 95+376

Rumenka, km 86+748

Rumenka, km 84+880

Rumenka, km 84+870

Rumenka, km 83+470

Novi Sad, km 78+700

Rumenka, km 84+809

Stepanovićevo, km 97+027

Zmajevo, km 101+130

Zmajevo, km 100+250

Zmajevo, km 103+602

Novi Sad, km 79+700

EVP Novi Sad, km 79+998

Stepanovićevo, km 96+000

Zmajevo km 107+100

Vrbas, km 110+351

Zmajevo, km 108+115

Kisač, km 89+984

Zmajevo, km 108+000

Stepanovićevo, km 97+490

Kisač, km 89+315

Vrbas, km 109+750

NEDELJNI IZVEŠTAJ

za deonicu 3 : Granica R, Mađarske – Naumovićevo
u periodu od 14.08.2023 do 20.08.2023

.

Na deonici br. 3 gde radove izvodi SHANDONG LUQIAO GROUP CO. LTD, CHINA CIVIL ENGINEERIG CONSTRUCTION CORPORATION BALKAN OGRANAK BEOGRAD, CHINA RAILWAY CONSTRUCTION ELECTRIFICATION BUREAU GROUP CO. LTD SERBIA OGRANAK BEOGRAD i CHINA CIVIL ENGINEERING CONSTRUCTION CORPORATION sa podizvođačima i dalje se ne primenjuju u potpunosti mere kojima se osigurava bezbednost i zdravlje na radu u skladu sa Zakonom o bezbednosti i zdravlja na radu ("Sl. glasnik RS", br. 35/23) i važećim pravilnicima.

Na novootvorenim gradilištima na deonici br. 3 SHANDONG LUQIAO GROUP CO. LTD,CHINA CIVIL ENGINEERIG CONSTRUCTION CORPORATION BALKAN OGRANAK BEOGRAD i CHINA CIVIL ENGINEERING CONSTRUCTION CORPORATION nisu sačinili prijavu početka radova i dostavili je Inspekciji rada u Severnobačkom upravnom okrugu. Takođe nije izvršena ni dopuna Elaborata o uređenju gradilišta i radilišta za sva novootvorena gradilišta u skladu sa novim Zakonon o bezbednosti i zdravlju na radu (Sl. glasnik RS br.35/23) i Pravilnikom o zaštiti na radu pri izvođenju građevinskih radova*("Sl. Glasnik RS", br. 53/1997)*.

Na deonici 3 CRIC-CCCC Joint Venture nije sačinio sporazum sa svojim podizvođačima što je obaveza na osnovu člana 24 Zakona o bezbednosti i zdravlju na radu (Sl. glasnik RS br.35/23).

SHANDONG LUQIAO GROUP CO. LTD je u obavezi da ima dva savetnika za bezbednost i zdravlje na radu (LICA ZA BEZBEDNOST I ZDRAVLJE NA RADU) pošto radno angažuje od 251 do 500 zaposlenih u skladu sa članom 48 Zakona o bezbednosti i zdravlja na radu ("Sl. glasnik RS", br. 35/23). Dopisom pod brojem HDJ-NSSB-SQ-2023-0034 od 01.08.2023 poslali ste Odluku o imenovanju Miodraga Tasića diplomiranog inženjera saobraćaja za Lice za bezbednost i zdravlje na radu u SHANDONG LUQIAO GROUP CO. LTD. Pošto u zakonskoj obavezi treba da donesete odluku o imenovanju još jednog Lica za bezbednost i zdravlje na radu u SHANDONG LUQIAO GROUP CO. LTD potrebno je da to učinite u najkraćem mogućem roku kako bi se odmah i bez odlaganja preduzele potrebne mere da bi se bezbednost i zdravlje na radu na deonici 2 i 3 dovelo na zadovoljavajući nivo.

Slike sa gradilišta

Subotica , Bajnatska KM174+515



100 Келебија
Транзит
Хоргош
Центар
Ј. складишта
Гробље
100

Subotica, KM172+193

Subotica, KM170+834

Naumovićevo

Subotica Maksima Gorkog Km 176+268



Železnička stanica Subotica Km 177+020

Železnička stanica Subotica Km 176+456

Subotica, KM179+395

Subotica, KM180+690

Subotica Km 184+600 -182+000

1827800

183+000

Subotica Km 184+258

Galerija Kosovska ulica Km 177+857

Rekonstrucija zgrade SS i TK u Subotici Km 176+214

Subotica Km168+690

Rekonstrucija stanične zgrade u Subotici Km 176+533

EVP Subotica Km 167+900



Subotica Km184+214

Subotica Km171+230

Subotica Km177+300

Subotica, KM179+395

Subotica Km 175+825

Subotica Km181+950

Stevan Dojić

NEDELJNI IZVEŠTAJ BEZBEDNOSTI I ZDRAVLJA NA RADU

Za deonicu 1 : Novi Sad – Vrbas, čvor Novi Sad

14.08.2023.-20.08.2023.

Glavni izvođač radova i njegovi podizvođači izvode radove prema nedeljnom planu rada. Plan rada je dostavljen Nadzoru u dogovorenim rokovima. Uz nedeljni plan rada Glavni izvođač radova dostavlja i delimične dnevne planove. U toku redovnih obilazaka konstatovano je da se planovi u velikoj meri razlikuju od stanja na terenu. Upućena primedba Glavnom izvođaču radova.

Mere Bezbednosti i zdravlja na radu na gradilištu su u skladu sa Planom preventivnih mera. U toku obilazaka uočene su manje nepravilnosti koje se ogledaju u nekorišćenju ličnih zaštitnih sredstava. Radnici koji su zatečeni bez zaštitne opreme opomenuti. Nakon opomene svi radnici su koristili propisanu zaštitnu opremu.

Izvršena provera BZR dokumentacije za sve nove radnike i nove podizvođače na deonici 1.

Glavni izvođač radova i svi podizvođači koji su trenutno na gradilištu deonice 1 poseduju kompletnu i ažurnu dokumentaciju Bezbednosti i zdravlja na radu.

Slike sa obilaska gradilišta

Stanica Novi Sad

Radovi unutar stanice Novi Sad

Podvožnjak u Partizanskoj ulici u Novom Sadu

Novi Sad – okolina Ranžirne stanice km 78+377

TPS Novi Sad

Gornje Sajlovo

Rasputnica Sajlovo

Stepanovićevo- Železnička stanica

Kisač-Železnička stanica

Zmajevo-Železnička stanica

Novi Sad – industrijska zona kanal DTD, km 81+644

Gornje Sajlovo-pruga

Kisač-Stepanovićevo km 95+825

Novi Sad- Rumenka, km 81+700

Zmajevo, km 98+110

Zmajevo, km 102+309

Rumenka km 82+159

Zmajevo km 101+980

Novi Sad, km 80+800

Zmajevo, km 98+149

Zmajevo, km 98+200

Stepanovićevo, km 95+376

Rumenka, km 86+748

Rumenka, km 84+880

Rumenka, km 87+170

Novi Sad, km 78+700

Rumenka, km 85+575

Stepanovićevo, km 97+027

Zmajevo, km 101+132

Zmajevo, km 100+250

Zmajevo, km 103+602

Novi Sad, km 79+700

EVP Novi Sad, km 79+998

Stepanovićevo, km 96+000

Zmajevo km 104+100

Vrbas, km 110+351

Zmajevo, km 108+070

Kisač, km 89+984

Vrbas, km 109+070

Stepanovićevo, km 97+520

Kisač, km 89+315

Vrbas, km 108+115

Zmajevo, km 105+797

Zmajevo, km 102+200

NEDELJNI IZVEŠTAJ

za deonicu 3 : Granica R, Mađarske – Naumovićevo
u periodu od 21.08.2023 do 27.08.2023

Na deonici br. 3 gde radove izvodi SHANDONG LUQIAO GROUP CO. LTD, CHINA CIVIL ENGINEERIG CONSTRUCTION CORPORATION BALKAN OGRANAK BEOGRAD, CHINA RAILWAY CONSTRUCTION ELECTRIFICATION BUREAU GROUP CO. LTD SERBIA OGRANAK BEOGRAD i CHINA CIVIL ENGINEERING CONSTRUCTION CORPORATION sa podizvođačima i dalje se ne primenjuju u potpunosti mere kojima se osigurava bezbednost i zdravlje na radu u skladu sa Zakonom o bezbednosti i zdravlja na radu ("Sl. glasnik RS", br. 35/23) i važećim pravilnicima.
Pošto se radovi izvode na velikom delu trase železničke pruge Novi Sad-Subotica-državna granica (deonica 2 i 3), da bi se bezbednost i zdravlje na radu na dovelo na zadovoljavajući nivo potrebno je da organizaciju bezbednosti i zdravlja uskladite sa novim Zakonom o bezbednosti i zdravlju na radu ("Sl. glasnik RS", br. 35/23) kako bi mogli odgovoriti obavezama koje proističu iz Komercijalnog ugovora.
Potrebno je da uskladite broj izvršilaca savetnika za bezbednost i zdravlje na radu (LICA ZA BEZBEDNOST I ZDRAVLJE NA RADU) u skladu sa članom 48 Zakona o bezbednosti i zdravlja na radu ("Sl. glasnik RS", br. 35/23) i da donesete Odluku o imenovanju.
Potrebno je da obezbedite svakodnevno prisustvo savetnika za bezbednost i zdravlje na radu (LICA ZA BEZBEDNOST I ZDRAVLJE NA RADU) na gradilištima deonice 2 i 3 kako bi savetnici mogli izvršavati svoje obaveze u skladu sa članom 50 Zakona o bezbednosti i zdravlja na radu ("Sl. glasnik RS", br. 35/23).

Slike sa gradilišta
Subotica , Bajnatska KM174+515

Subotica, KM172+193

Subotica, KM170+834

Naumovićevo

Subotica Maksima Gorkog Km 176+268

Železnička stanica Subotica Km 177+020

Željeznička stanica Subotica Km 176+456

Subotica, KM179+395



Subotica, KM180+690

Subotica Km 184+600 -182+000

1827800

183+000

Subotica Km 184+258

Galerija Kosovska ulica Km 177+857

Rekonstrucija zgrade SS i TK u Subotici Km 176+214

Subotica Km168+690

Rekonstrucija stanične zgrade u Subotici Km 176+533

EVP Subotica Km 167+900

Subotica Km184+214

Subotica Km171+230

Subotica Km177+300

Subotica, KM179+395

Subotica Km 175+825

Subotica Km181+950

Teretna stanica u Subotici Km 176+214

Stevan Dojić

NEDELJNI IZVEŠTAJ BEZBEDNOSTI I ZDRAVLJA NA RADU

Za deonicu 1 : Novi Sad – Vrbas, čvor Novi Sad

21.08.2023.-27.08.2023.

Glavni izvođač radova i njegovi podizvođači izvode radove prema nedeljnom planu rada. Plan rada je dostavljen Nadzoru u dogovorenim rokovima. Uz nedeljni plan rada Glavni izvođač radova dostavlja i delimične dnevne planove. U toku redovnih obilazaka konstatovano je da se planovi i dalje razlikuju od stanja na terenu. Ponovljena primedba Glavnom izvođaču radova.

Mere Bezbednosti i zdravlja na radu na gradilištu su uglavnom u skladu sa Planom preventivnih mera. U toku obilazaka uočene su nepravilnosti koje se ogledaju u nekorišćenju ličnih zaštitnih sredstava i radovima na visini bez zaštite od pada. Radnici koji su zatečeni bez zaštitne opreme opomenuti nakon čega su koristili propisanu zaštitnu opremu. Radnici koji su vršili radove na visini bez odgovarajuće zaštite od pada premešteni na druge poslove.

Zbog izuzetno visokih temperatura i pojačanog intenziteta radova sa mehanizacijom u većem delu gradilišta dolazi do pojave prašine koja u pojedinim slučajevima smanjuje vidljivost i ugrožava bezbednost vozača i radnika na gradilištu. Takođe je ugrožena i bezbednost na magistralnim putevima u zonama pristupa gradilištu. Upućen dopis Glavnom izvođaču radova za preduzimanje mera radi sprečavanja navedene pojave.

Glavni izvođač radova i svi podizvođači koji su trenutno na gradilištu deonice 1 poseduju kompletnu i ažurnu dokumentaciju Bezbednosti i zdravlja na radu.

Slike sa obilaska gradilišta

Stanica Novi Sad

Radovi unutar stanice Novi Sad

Podvožnjak u Partizanskoj ulici u Novom Sadu

Novi Sad – okolina Ranžirne stanice km 78+377

TPS Novi Sad

Gornje Sajlovo

Rasputnica Sajlovo

Stepanovićevo- Železnička stanica

Kisač-Železnička stanica

Zmajevo-Železnička stanica

Novi Sad – industrijska zona kanal DTD, km 81+644

Gornje Sajlovo-pruga

Kisač-Stepanovićevo km 95+825

Novi Sad- Rumenka, km 81+700

Zmajevo, km 98+110

Zmajevo, km 102+309

Rumenka km 82+159

Zmajevo km 101+980

Novi Sad, km 80+800

Zmajevo, km 98+149

Zmajevo, km 98+200

Stepanovićevo, km 95+376

Rumenka, km 86+748

Rumenka, km 84+880

Rumenka, km 87+170

Novi Sad, km 78+700

Rumenka, km 85+575

Stepanovićevo, km 97+027

Zmajevo, km 101+132

Zmajevo, km 100+250

Zmajevo, km 103+602

Novi Sad, km 79+700

EVP Novi Sad, km 79+998

Stepanovićevo, km 96+000

Zmajevo km 104+100

Vrbas, km 110+351

Zmajevo, km 108+070

Kisač, km 89+984

Vrbas, km 109+070

Stepanovićevo, km 97+520

Kisač, km 89+315

Vrbas, km 108+115

Zmajevo, km 105+797

Zmajevo, km 102+200

Rumenka, km 85+200

NEDELJNI IZVEŠTAJ BEZBEDNOSTI I ZDRAVLJA NA RADU
Za deonicu 2: Vrbas – Naumovićevo
u periodu od 31.07.2023. do 05.08.2023.

Slike sa obilaska gradilišta

Vrbas Vijadukt 117+633,62

Vrbas Podvožnjak 118+708,31

Vrbas Nadvožnjak 120+571,30

Vrbas Nadvožnjak 125+191,62

Lovćenac Nadvožnjak 126+976

Lovćenac Prolaz 129+485

Mali Iđoš Nadvožnjak 131+245,45

Mali Iđoš Vijadukt 131+830,64

Mali Iđoš Nadvožnjak 135+112,95

Mali Iđoš Ecodukt 137+300

B Topola Nadvožnjak 139+003,02

B Topola Podvožnjak 142+055,50

Bačka Topola Podvožnjak 142+712,52

Bačka Topola Podvožnjak 143+536 Stanica

Bačka Topola Podvožnjak 143+729,21

Zobnatica Nadvožnjak 147+137

Mali Beograd Nadvožnjak 152+282

Novi Žednik Ecodukt 155+0,25

Novi Žednik Podvožnjak 156+453,73



Novi Žednik Stanica 157+139



Novi Žednik Podvožnjak 157+443,73

Verušić Nadvožnjak 160+094,84

Verušić Nadvožnjak 163+566,25

Predrag Filipović dipl.ing ZNR

NEDELJNI IZVEŠTAJ

za deonicu 3 : Granica R, Mađarske – Naumovićevo
u periodu od 31.07.2023 do 05.08.2023

.

Na deonici br. 3 gde radove izvodi SHANDONG LUQIAO GROUP CO. LTD, CHINA CIVIL ENGINEERIG CONSTRUCTION CORPORATION BALKAN OGRANAK BEOGRAD, CHINA RAILWAY CONSTRUCTION ELECTRIFICATION BUREAU GROUP CO. LTD SERBIA OGRANAK BEOGRAD i CHINA CIVIL ENGINEERING CONSTRUCTION CORPORATION sa podizvođačima i dalje se ne primenjuju u potpunosti mere kojima se osigurava bezbednost i zdravlje na radu u skladu sa Zakonom o bezbednosti i zdravlja na radu ("Sl. glasnik RS", br. 35/23) i važećim pravilnicima.

Na novootvorenim gradilištima na deonici br. 3 SHANDONG LUQIAO GROUP CO. LTD,CHINA CIVIL ENGINEERIG CONSTRUCTION CORPORATION BALKAN OGRANAK BEOGRAD i CHINA CIVIL ENGINEERING CONSTRUCTION CORPORATION nisu sačinili prijavu početka radova i dostavili je Inspekciji rada u Severnobačkom upravnom okrugu. Takođe nije izvršena ni dopuna Elaborata o uređenju gradilišta i radilišta za sva novootvorena gradilišta u skladu sa novim Zakonon o bezbednosti i zdravlju na radu (Sl. glasnik RS br.35/23) i Pravilnikom o zaštiti na radu pri izvođenju građevinskih radova*("Sl. Glasnik RS", br. 53/1997)*.

SHANDONG LUQIAO GROUP CO. LTD sa svojim podizvođačima nije u potpunosti primenio sve odredbe sporazuma koji je sačinjen na osnovu člana 24 Zakona o bezbednosti i zdravlju na radu (Sl. glasnik RS br.35/23).

Na deonici 3 CRIC-CCCC Joint Venture nije sačinio sporazum sa svojim podizvođačima što je obaveza na osnovu člana 24 Zakona o bezbednosti i zdravlju na radu (Sl. glasnik RS br.35/23).

SHANDONG LUQIAO GROUP CO. LTD je u obavezi da ima dva savetnika za bezbednost i zdravlje na radu (LICA ZA BEZBEDNOST I ZDRAVLJE NA RADU) pošto radno angažuje od 251 do 500 zaposlenih u skladu sa članom 48 Zakona o bezbednosti i zdravlja na radu ("Sl. glasnik RS", br. 35/23). Dopisom pod brojem HDJ-NSSB-SQ-2023-0034 od 01.08.2023 poslali ste Odluku o imenovanju Miodraga Tasića diplomiranog inženjera saobraćaja za Lice za bezbednost i zdravlje na radu u SHANDONG LUQIAO GROUP CO. LTD. Pošto ste u zakonskoj obavezi da donesete odluku o imenovanju još jednog Lica za bezbednost i zdravlje na radu u SHANDONG LUQIAO GROUP CO. LTD molim Vas da to učinite u najkraćem mogućem roku kako bi se odmah i bez odlaganja preduzele potrebne mere da bi se bezbednost i zdravlje na radu na deonici 2 i 3 dovelo na zadovoljavajući nivo.

Slike sa gradilišta

Subotica , Bajnatska KM174+515

Subotica, KM172+193

Subotica, KM170+834

Naumovićevo

Subotica Maksima Gorkog Km 176+268

Željeznička stanica Subotica Km 177+020





Željeznička stanica Subotica Km 176+456

Subotica, KM179+395

Subotica, KM180+690

Subotica Km 184+600 -182+000

1827800

183+000

Subotica Km 184+258

Galerija Kosovska ulica Km 177+857



Rekonstrucija zgrade SS i TK u Subotici Km 176+214

Subotica Km168+690

Rekonstrucija stanične zgrade u Subotici Km 176+533

EVP Subotica Km 167+900



Subotica Km184+214

Subotica Km171+230

Subotica Km177+300

Subotica, KM179+395

Subotica Km 175+825

Subotica Km181+950

Stevan Dojić

NEDELJNI IZVEŠTAJ BEZBEDNOSTI I ZDRAVLJA NA RADU

Za deonicu 1 : Novi Sad – Vrbas, čvor Novi Sad

31.07.2023.-06.08.2023.

Glavni izvođač radova i njegovi podizvođači izvode radove prema nedeljnom planu rada. Plan rada je dostavljen Nadzoru u dogovorenim rokovima. Uz nedeljni plan rada Glavni izvođač radova dostavlja i dnevne planove.

Mere Bezbednosti i zdravlja na radu na gradilištu su u skladu sa Planom preventivnih mera. U toku obilazaka uočene su manje nepravilnosti koje se ogledaju u nekorišćenju ličnih zaštitnih sredstava i skela koje nisu urađene po propisu. Svi nedostaci su otklonjeni u zadatom roku.

Održan je redovan mesečni sastanak koordinacije primene mera Bezbednosti i zdravlja na radu.

Glavni izvođač radova i svi podizvođači koji su trenutno na gradilištu deonice 1 poseduju kompletnu i ažurnu dokumentaciju Bezbednosti i zdravlja na radu.

Slike sa obilaska gradilišta

Stanica Novi Sad

Radovi unutar stanice Novi Sad

Podvožnjak u Partizanskoj ulici u Novom Sadu

Novi Sad – okolina Ranžirne stanice km 78+377

TPS Novi Sad

Gornje Sajlovo

Rasputnica Sajlovo

Stepanovićevo- Železnička stanica

Kisač-Železnička stanica

Zmajevo-Železnička stanica

Novi Sad – industrijska zona kanal DTD

Gornje Sajlovo-pruga

Kisač-Stepanovićevo km 95+825

Novi Sad- Rumenka, km 81+700

Zmajevo, km 98+110

Zmajevo, km 105+031

Zmajevo, km 102+309

Rumenka km 82+159

Zmajevo km 101+980

Novi Sad, km 80+800

Zmajevo, km 98+149

Zmajevo, km 98+200

Stepanovićevo, km 95+376

Rumenka, km 86+748

Rumenka, km 84+880

Rumenka, km 84+870

Rumenka, km 83+470

Novi Sad, km 78+780

Rumenka, km 84+809

Stepanovićevo, km 97+027

Rumenka, km 85+300

Zmajevo, km 101+130

Zmajevo, km 100+250

Zmajevo, km 103+602

Novi Sad, km 79+700

EVP Novi Sad, km 79+998

Stepanovićevo, km 96+000

Zmajevo km 106+450

Vrbas, km 110+351

Zmajevo, km 108+115

Kisač, km 89+984

Zmajevo, km 108+000

Stepanovićevo, km 97+490

Vrbas, km 109+750

Nedeljni izveštaj od 29/07/2023 do 04/08/2023

Deonica 2 km 112+982.71 - km 165+943.07

Aktivnosti na gradilištu:

1/ Građevinski radovi:

U toku su radovi na deonici od km 112+982 do km 165+943:

Donji stroj:

Otvorena pruga Vrbas Nova - Lovćenac (km 112+982.71 - km 128+849.48)

- Čišćenje terena i sečenje drveća.
- Uklanjanje postojećeg zastora i odvoz, planiranje i skladištenje na deponiji.
- Široki iskop i iskop stepenica.
- Uređenje podtla i posteljice.
- Izrada nasipa.
- Izrada sloja ojačanja (geotekstil, geomreža i zamenski sloj-pružni kamen 31.5/63 mm i pesak).
- Izrada prelaznog sloja.
- Izrada zaštitnog sloja.

Otvorena pruga Lovćenac-Mali Iđoš - Bačka Topola (km 128+849.48- km 144+327.41)

- Čišćenje terena i sečenje drveća.
- Uklanjanje postojećeg zastora i odvoz, planiranje i skladištenje na deponiji.
- Široki iskop.
- Uređenje podtla i posteljice.
- Izrada nasipa.
- Izrada sloja ojačanja (geotekstil, geomreža i zamenski sloj-kamen 0/100 mm i pesak).
- Izrada prelaznog sloja.
- Izrada zaštitnog sloja.

Otvorena pruga Bačka Topola – Žednik (km 144+327.41- km 157+500.66)

- Čišćenje terena i sečenje drveća.
- Uklanjanje postojećeg zastora i odvoz, planiranje i skladištenje na deponiji.
- Široki iskop.
- Uređenje podtla.
- Izrada nasipa.
- Izrada sloja ojačanja (geotekstil, geomreža i zamenski sloj-pružni kamen 31.5/63 mm i pesak).
- Izrada prelaznog sloja.
- Izrada zaštitnog sloja.

Otvorena pruga Žednik – Naumovićevo (km 157+500.66 - km 165+943.07)

- Čišćenje terena i sečenje drveća.
- Uklanjanje postojećeg zastora i odvoz, planiranje i skladištenje na deponiji.
- Široki iskop.
- Uređenje podtla.
- Izrada nasipa.
- Izrada sloja ojačanja (geotekstil, geomreža i zamenski sloj-pružni kamen 31.5/63 mm i pesak).
- Izrada prelaznog sloja.
- Izrada zaštitnog sloja.

Fotografije sa gradilišta - Otvorena pruga Vrbas Nova - Lovćenac (km 112+982.71 - km 128+849.48)

Km 113+100 – Km 112+982 nasip neuslovnim lesom-EAT

Km 115+225 – Km 115+075, geosintetici na početku sloja ojačanja nasipa-KK

Fotografije sa gradilišta – Otvorena pruga Lovćenac-Mali Iđoš-B.Topola (km 128+849.48-km 144+327.41)

Km 131+200 obložni kanal desno, neuredjene kosine-TRUCK WASH/DIS

Km 142+055 denivelacija DP IIA br.109, grbavi asfalt na km 0+289, prelaz sa ploče – EAT

Fotografije sa gradilišta - Otvorena pruga Bačka Topola – Žednik (km 144+327.41- km 157+500.66)

Km 156+375 – Km 156+440 stabilizovano podtlo-EAT

Fotografije sa gradilišta - Otvorena pruga Žednik – Naumovićevo (km 157+500.66 - km 165+943.07)

Km 159+000 – Km 160+000, zaštitni sloj-KK

Km 163+700 humunizirane kosine, desna strana-KK

Izvršena su geomehanička ispitivanja i u skladu sa rezultatima merenja izvršen je prijem podtla, izvedenih završnih slojeva nasipa i ojačanja, kao i prelaznih i zaštitnih slojeva na sledećim deonicama:

- Podtlo:
  - **Podtlo na deonici od km 132+100 do km 132+125**
  - **Podtlo na deonici od km 156+375 do km 156+440**

- Nasip:
  - **Završni sloj nasipa na deonici od km 114+900 do km 115+250**
  - **Završni sloj oja;anja nasipa na deonici od km 156+375 do km 156+440**

- Prelazni sloj:
  - **Prelazni sloj na deonici od km 115+250 do 115+550**
  - **Prelazni sloj na deonici od km 135+700 do 137+375**

- Zaštitni sloj:
  - **Zaštitni sloj na deonici od km 158+300 do km 161+000**

Prethodni nedeljni izvestaj

Aktivnosti na gradilištu:
1/ Građevinski radovi: U toku su radovi na deonici od Novog Sada do Vrbasa:
Donji stroj:

Stanica Novi Sad (km 76+501.42 - km 77+411.09)
- U toku predhodne nedelje nije bilo radova.

Otvorena pruga Novi Sad - Rumenka (km 77+411.09 - km 83+278.60)
- Izrada zaštitnog sloja.
- Humuziranje kosina.

Stanica Rumenka (km 83+278.60 - km 84+645.56)
- Izrada zaštitnog sloja.
- Humuziranje kosina.

Otvorena pruga Rumenka - Kisač (km 84+645.56 - km 89+881.88)
- Izrada nasipa.
- Postavljanje geotekstila i geomreže.
- Izrada završnog sloja nasipa (sloja ojačanja nasipa).
- Izrada prelaznog sloja.
- Izrada zaštitnog sloja.

Stanica Kisač (km 89+881.88 - km 91+174.14)
- Širok iskop.
- Uređenje podtla i posteljice.
- Izrada nasipa.
- Postavljanje geotekstila i geomreže.
- Izrada završnog sloja nasipa (sloja ojačanja nasipa).
- Izrada prelaznog sloja.
- Izrada zaštitnog sloja.

Otvorena pruga Kisač – Stepanovićevo (km 91+174.14 - km 96+904.10)
U toku predhodne nedelje nije bilo radova.

Stanica Stepanovićevo (km 96+904.10 - km 97+769.04)
- U toku predhodne nedelje nije bilo radova.

Otvorena pruga Stepanovićevo – Zmajevo (km 97+769.04 - km 102+189.67)
- Izrada nasipa.

Stanica Zmajevo (km 102+189.67 - km 103+382.06)
- U toku predhodne nedelje nije bilo radova.

Otvorena pruga Zmajevo – Vrbas Nova (km 103+382.06 - km 112+982.71)
- Širok iskop.
- Uređenje podtla i posteljice.
- Izrada nasipa.
- Postavljanje geotekstila i geomreže.
- Izrada završnog sloja nasipa (sloja ojačanja nasipa).
- Izrada prelaznog sloja.

2/3-1.2.1.1-Denivelacija lokalnog puta – nadvožnjak na km 89+315.15 pruge

- Ugradnja kamena frakcije 80/120 mm i 0/63 mm.

2/3-1.4.1- Denivelacija lokalnog puta – nadvožnjak na km 95+739.56 pruge

- Širok iskop.
- Uređenje podtla.

2/3-1.8.1.1-Denivelacija državnog puta IIA reda br.112 – nadvožnjak na km 102+309.98 pruge, devijacija opštinskog puta Kucura - Zmajevo

- U toku predhodne nedelje nije bilo radova.

Fotografije sa gradilišta - otvorena pruga Novi Sad - Rumenka (km 77+411.09 - km 83+278.60)

Fotografije sa gradilišta - Otvorena pruga Rumenka - Kisač (km 84+645.56 - km 89+881.88)

Fotografije sa gradilišta – Stanica Kisač (km 89+881.88-km 91+174.14)

Fotografije sa gradilišta - Otvorena pruga Kisač-Stepanovićevo (km 91+174,14 - km 96+904,10)

Fotografije sa gradilišta - Otvorena pruga Zmajevo – Vrbas Nova (km 103+382.06 - km 112+982.71)

Fotografije sa gradilišta - Denivelacija lokalnog puta - nadvožnjak na km 89+315.15 pruge

<u>Izvršena su geomehanička ispitivanja i u skladu sa rezultatima merenja izvršen je prijem izvedenih slojeva na sledećim deonicama:</u>

- Prelazni sloj od km 86+725 do km 86+775, levi i desni kolosek.
- Podtlo km 0+000 do km 0+243,60-saobraćajnica na km 95+739,56.
- Podtlo od km 0+402,35 do km 0+550-saobraćajnica 95+739,56.
- Sloj ojačanja nasipa od km 107+175 do km 107+300, levi i desni kolosek.
- Podtlo od km 90+050 do km 90+200, levi i desni kolosek, kolosek br. 1 i 4.
- Sloj ojačanja nasipa od km 88+550 do km 88+775, levi I desni kolosek.
- Sloj ojačanja nasipa od km 88+775 do km 89+000, levi I desni kolosek.
- Prelazni sloj od km 88+275 do km 88+475, levi i desni kolosek.
- Prelazni sloj od km 90+700 do km 90+950, levi i desni kolosek, kolosek br. 1 i 4.
- Prelazni sloj od km 107+800 do km 108+050, levi i desni kolosek.
- Prelazni sloj od km 88+475 do km 88+850, levi i desni kolosek.
- Sloj ojačanja nasipa od km 90+200 do km 90+325, levi i desni kolosek, kolosek br. 1 i 4.
- Završni sloj nasipa od km 90+200 do km 90+325, desno ispod peronskih zidova.

- Sloj ojačanja nasipa od km 90+575 do km 90+675, kolosek br. 4.
- Prelazni sloj od km 90+575 do km 90+700, levi i desni kolosek, kolosek br. 1.
- 4. sloj nasipa od km 101+600 do km 101+950, levi i desni kolosek.
- Prelazni sloj od km 107+550 do km 107+800, levi i desni kolosek.
- Sloj ojačanja nasipa od km 89+000 do km 89+225, levi I desni kolosek.
- Prelazni sloj od km 90+575 do km 90+675, kolosek br. 4.
- Sloj ojačanja nasipa od km 108+925 do km 109+100, levi I desni kolosek.

Prethodni nedeljni izvestaj

Aktivnosti na gradilištu:
1/ Građevinski radovi: U toku su radovi na deonici od Novog Sada do Vrbasa:
Donji stroj:

Stanica Novi Sad (km 76+501.42 - km 77+411.09)
- U toku predhodne nedelje nije bilo radova.

Otvorena pruga Novi Sad - Rumenka (km 77+411.09 - km 83+278.60)
- Izrada zaštitnog sloja.
- Humuziranje kosina.

Stanica Rumenka (km 83+278.60 - km 84+645.56)
- Humuziranje kosina.

Otvorena pruga Rumenka - Kisač (km 84+645.56 - km 89+881.88)
- Ugradnja kamena frakcije 80/120 mm i 0/63 mm.
- Izrada nasipa.
- Postavljanje geotekstila i geomreže.
- Izrada završnog sloja nasipa (sloja ojačanja nasipa).
- Izrada prelaznog sloja.
- Izrada zaštitnog sloja.

Stanica Kisač (km 89+881.88 - km 91+174.14)
- Izrada nasipa.
- Postavljanje geotekstila i geomreže.
- Izrada završnog sloja nasipa (sloja ojačanja nasipa).
- Izrada prelaznog sloja.
- Izrada zaštitnog sloja.

Otvorena pruga Kisač – Stepanovićevo (km 91+174.14 - km 96+904.10)
- Širok iskop.
- Uređenje podtla i posteljice.
- Izrada nasipa.
- Postavljanje geotekstila i geomreže.
- Izrada završnog sloja nasipa (sloja ojačanja nasipa).

Stanica Stepanovićevo (km 96+904.10 - km 97+769.04)
- U toku predhodne nedelje nije bilo radova.

Otvorena pruga Stepanovićevo – Zmajevo (km 97+769.04 - km 102+189.67)
- Izrada nasipa.

Stanica Zmajevo (km 102+189.67 - km 103+382.06)
- Izrada nasipa.
- Postavljanje geotekstila i geomreže.
- Izrada završnog sloja nasipa (sloja ojačanja nasipa).

Otvorena pruga Zmajevo – Vrbas Nova (km 103+382.06 - km 112+982.71)
- Širok iskop.
- Uređenje podtla i posteljice.
- Izrada nasipa.

- Postavljanje geotekstila i geomreže.
- Izrada završnog sloja nasipa (sloja ojačanja nasipa).
- Izrada prelaznog sloja.

2/3-1.2.1.1-Denivelacija lokalnog puta – nadvožnjak na km 89+315.15 pruge

- Ugradnja kamena frakcije 80/120 mm i 0/63 mm.

2/3-1.4.1- Denivelacija lokalnog puta – nadvožnjak na km 95+739.56 pruge

- Širok iskop.
- Uređenje podtla.
- Postavljanje geotekstila.
- Izrada nasipa.

2/3-1.8.1.1-Denivelacija državnog puta IIA reda br.112 – nadvožnjak na km 102+309.98 pruge, devijacija opštinskog puta Kucura - Zmajevo

- Postavljanje geotekstila.
- Izrada nasipa.
- Uređenje posteljice.

Fotografije sa gradilišta - otvorena pruga Novi Sad - Rumenka (km 77+411.09 - km 83+278.60)

Fotografije sa gradilišta - Otvorena pruga Rumenka - Kisač (km 84+645.56 - km 89+881.88)

Fotografije sa gradilišta – Stanica Kisač (km 89+881.88-km 91+174.14)

Fotografije sa gradilišta - Otvorena pruga Zmajevo – Vrbas Nova (km 103+382.06 - km 112+982.71)

Fotografije sa gradilišta - Denivelacija lokalnog puta - nadvožnjak na km 89+315.15 pruge

Fotografije sa gradilišta - Denivelacija lokalnog puta – nadvožnjak na km 95+739.56 pruge

Fotografije sa gradilišta - Denivelacija državnog puta IIA reda br.112 – nadvožnjak na km 102+309.98 pruge, devijacija opštinskog puta Kucura - Zmajevo

Izvršena su geomehanička ispitivanja i u skladu sa rezultatima merenja izvršen je prijem izvedenih slojeva na sledećim deonicama:

- Prelazni sloj od km 88+850 do km 89+050, levi i desni kolosek.
- 1. sloj nasipa od km 98+425 do km 98+800, levi i desni kolosek.
- Završni sloj nasipa od km 109+100 do km 109+375, levi i desni kolosek.
- 5. sloj nasipa od km 109+775 do km 110+100, levi i desni kolosek.
- Prelazni sloj od km 89+000 do km 89+225, levi i desni kolosek.
- Prelazni sloj od km 90+450 do km 90+550, levi i desni kolosek, kolosek br. 1 i 4.
- Podtlo km 92+750 do km 92+825, levi i desni kolosek.
- 1. sloj nasipa od km 92+275 do km 92+625, levi i desni kolosek.
- Sloj ojačanja nasipa od km 103+400 do km 103+550, levi i desni kolosek.
- Završni sloj nasipa od km 109+375 do km 109+525, levi i desni kolosek.
- 3. sloj nasipa od km 108+050 do km 108+150, levi i desni kolosek.
- Završni sloj nasipa, posteljica od km 0+350 do km 0+950, devijacija opštinskog puta Kucura - Zmajevo (2/3-1.8.1.1-Denivelacija na km 102+309.98).
- Završni sloj nasipa od km 89+225 do km 89+425, levi i desni kolosek.
- 2. sloj nasipa od km 92+275 do km 92+625, levi i desni kolosek.
- Završni sloj nasipa od km 108+050 do km 108+150, levi i desni kolosek.
- Završni sloj nasipa od km 109+525 do km 109+675, levi i desni kolosek.
- Završni sloj nasipa, posteljica od km 0+025 do km 0+350, devijacija opštinskog puta Kucura - Zmajevo (2/3-1.8.1.1-Denivelacija na km 102+309.98).
- Reprijem zaštitnog sloja od km 79+275 do km 79+600, Vezni kolosek 1 i od km 79+350 do km 79+600, Vezni kolosek 2.
- Završni sloj nasipa od km 92+275 do km 92+625, levi i desni kolosek.
- 1. sloj nasipa od km 92+625 do km 92+775, levi i desni kolosek.
- Sloj ojačanja nasipa od km 103+075 do km 103+325, levi i desni kolosek, kolosek br. 1 i 4.
- Završni sloj nasipa od km 109+675 do km 109+800, levi i desni kolosek.
- 2. sloj nasipa od km 92+625 do km 92+775, levi i desni kolosek.
- 1. sloj nasipa od km 92+775 do km 93+100, levi i desni kolosek.
- 2. sloj nasipa od km 98+425 do km 98+800, levi i desni kolosek.
- Završni sloj nasipa od km 105+825 do km 105+950, levi i desni kolosek.

- Završni sloj nasipa od km 109+800 do km 109+925, levi i desni kolosek.
- 1. sloj nasipa od km 0+402,35 do km 0+550, saobraćajnica 95+739,56.
- Sloj ojačanja nasipa od km 103+625 do km 103+975, levi i desni kolosek.
- Sloj ojačanja nasipa od km 109+100 do km 109+300, levi i desni kolosek.

Prethodni nedeljni izvestaj

Aktivnosti na gradilištu:
1/ Građevinski radovi: U toku su radovi na deonici od Novog Sada do Vrbasa:
Donji stroj:

Stanica Novi Sad (km 76+501.42 - km 77+411.09)
- U toku predhodne nedelje nije bilo radova.

Otvorena pruga Novi Sad - Rumenka (km 77+411.09 - km 83+278.60)
- Humuziranje kosina.

Stanica Rumenka (km 83+278.60 - km 84+645.56)
- Humuziranje kosina.

Otvorena pruga Rumenka - Kisač (km 84+645.56 - km 89+881.88)
- Širok iskop.
- Uređenje podtla i posteljice.
- Ugradnja kamena frakcije 80/120 mm i 0/63 mm.
- Izrada nasipa.
- Postavljanje geotekstila i geomreže.
- Izrada završnog sloja nasipa (sloja ojačanja nasipa).
- Izrada prelaznog sloja.
- Izrada zaštitnog sloja.

Stanica Kisač (km 89+881.88 - km 91+174.14)
- Širok iskop.
- Uređenje podtla i posteljice.
- Izrada nasipa.
- Postavljanje geotekstila i geomreže.
- Izrada završnog sloja nasipa (sloja ojačanja nasipa).
- Izrada prelaznog sloja.
- Izrada zaštitnog sloja.

Otvorena pruga Kisač – Stepanovićevo (km 91+174.14 - km 96+904.10)
- Širok iskop.
- Uređenje podtla i posteljice.
- Izrada nasipa.
- Postavljanje geotekstila i geomreže.
- Izrada završnog sloja nasipa (sloja ojačanja nasipa).

Stanica Stepanovićevo (km 96+904.10 - km 97+769.04)
- U toku predhodne nedelje nije bilo radova.

Otvorena pruga Stepanovićevo – Zmajevo (km 97+769.04 - km 102+189.67)
- Širok iskop.
- Uređenje podtla i posteljice.
- Izrada nasipa.

Stanica Zmajevo (km 102+189.67 - km 103+382.06)
- U toku predhodne nedelje nije bilo radova.

Otvorena pruga Zmajevo – Vrbas Nova (km 103+382.06 - km 112+982.71)

- Širok iskop.
- Uređenje podtla i posteljice.
- Izrada nasipa.
- Postavljanje geotekstila i geomreže.
- Izrada završnog sloja nasipa (sloja ojačanja nasipa).
- Izrada prelaznog sloja.

2/3-1.2.1.1-Denivelacija lokalnog puta – nadvožnjak na km 89+315.15 pruge

- Ugradnja kamena frakcije 80/120 mm i 0/63 mm.

2/3-1.3.1- Denivelacija atarskog puta – nadvožnjak na km 92+768.08 pruge

- Širok iskop.
- Uređenje podtla.
- Postavljanje geotekstila.
- Izrada nasipa.

2/3-1.4.1- Denivelacija lokalnog puta – nadvožnjak na km 95+739.56 pruge

- Širok iskop.
- Uređenje podtla.
- Postavljanje geotekstila.
- Izrada nasipa.

2/3-1.6.1-Denivelacija državnog puta IIA reda br.113 – nadvožnjak na km 98+149.45 pruge

- Širok iskop.
- Uređenje podtla.

2/3-1.8.1.1-Denivelacija državnog puta IIA reda br.112 – nadvožnjak na km 102+309.98 pruge, devijacija opštinskog puta Kucura - Zmajevo

- Izrada nasipa.
- Uređenje posteljice.
- Izrada donjeg nosećeg sloja od dka 0/63mm.

Fotografije sa gradilišta - otvorena pruga Novi Sad - Rumenka (km 77+411.09 - km 83+278.60)





Fotografije sa gradilišta - Otvorena pruga Rumenka - Kisač (km 84+645.56 - km 89+881.88)



Aug 24, 2023 17:14:13
Kisač
Južnobački okrug
Vojvodina

Fotografije sa gradilišta – Stanica Kisač (km 89+881.88-km 91+174.14)



Fotografije sa gradilišta - Otvorena pruga Kisač – Stepanovićevo (km 91+174.14 - km 96+904.10)

Fotografije sa gradilišta - Otvorena pruga Zmajevo – Vrbas Nova (km 103+382.06 - km 112+982.71)

Fotografije sa gradilišta - Denivelacija atarskog puta – nadvožnjak na km 92+768.08 pruge

Fotografije sa gradilišta - Denivelacija državnog puta IIA reda br.113 – nadvožnjak na km 98+149.45 pruge



Fotografije sa gradilišta - Denivelacija državnog puta IIA reda br.112 – nadvožnjak na km 102+309.98 pruge, devijacija opštinskog puta Kucura - Zmajevo

<u>Izvršena su geomehanička ispitivanja i u skladu sa rezultatima merenja izvršen je prijem izvedenih slojeva na sledećim deonicama:</u>

- Sloj ojačanja nasipa od km 89+225 do km 89+425, levi i desni kolosek.
- Podtlo od km 89+825 do km 89+881, levi kolosek.
- Podtlo od km 89+881 do km 89+950, levi kolosek.
- Završni sloj nasipa od km 92+625 do km 93+100, levi i desni kolosek.
- Sloj ojačanja nasipa od km 105+950 do km 106+250, levi i desni kolosek.
- Podtlo od km 0+150 do km 0+311.08, saobraćajnica na km 98+149,95.
- Završni sloj nasipa od km 89+400 do km 89+625, levi i desni kolosek.
- Završni sloj nasipa od km 94+550 do km 94+900, levi i desni kolosek.
- 1. sloj nasipa od km 93+100 do km 93+350, levi i desni kolosek.
- Sloj ojačanja nasipa od km 106+250 do km 106+450, levi i desni kolosek.
- Sloj ojačanja nasipa od km 109+300 do km 109+550, levi i desni kolosek.
- Podtlo od km 0+000 do km 0+205.50, saobraćajnica na km 92+768.08.
- 2. sloj nasipa od km 0+402,35 do km 0+550, saobraćajnica 95+739,56.
- Zaštitni sloj od km 85+625 do km 86+750, levi i desni kolosek.
- Završni sloj nasipa od km 89+625 do km 89+775, levi i desni kolosek.
- Završni sloj nasipa od km 89+825 do km 89+881, desni kolosek (kanal).
- Prelazni sloj od km 89+225 do km 89+400, levi i desni kolosek.
- Završni sloj nasipa od km 89+881 do km 89+950, desni kolosek (kanal).
- 1. sloj nasipa od km 94+900 do km 95+375, levi i desni kolosek.
- Završni sloj nasipa od km 109+925 do km 110+100, levi i desni kolosek.
- Sloj ojačanja nasipa od km 92+275 do km 92+500, levi i desni kolosek.
- Sloj ojačanja nasipa od km 106+450 do km 106+700, levi i desni kolosek.
- Sloj ojačanja nasipa od km 107+125 do km 107+175, levi i desni kolosek.
- 7. sloj nasipa od km 110+123 do km 110+300, levi i desni kolosek.
- Sloj ojačanja nasipa od km 89+400 do km 89+625, levi i desni kolosek.
- Podtlo od km 98+050 do km 98+200, levi i desni kolosek.
- 1. sloj nasipa od km 0+000 do km 0+243.60, saobraćajnica 95+739,56.
- Podtlo od km 0+600 do km 0+700, saobraćajnica na km 98+149.95.

- Sloj ojačanja nasipa od km 109+550 do km 109+800, levi i desni kolosek.
- Sloj ojačanja nasipa od km 105+775 do km 105+825, levi i desni kolosek.
- Sloj ojačanja nasipa od km 106+700 do km 107+125, levi i desni kolosek.
- Sloj ojačanja nasipa od km 108+050 do km 108+150, levi i desni kolosek.
- Prelazni sloj od km 108+925 do km 109+175, levi i desni kolosek.
- Prelazni sloj od km 105+950 do km 106+100, levi i desni kolosek.
- Sloj ojačanja nasipa od km 109+800 do km 110+100, levi i desni kolosek.
- 1. sloj nasipa od km 0+317.80 do km 0+567.97, saobraćajnica na km 92+768.08.

Prethodni nedeljni izvestaj

Aktivnosti na gradilištu:
1/ Građevinski radovi: U toku su radovi na deonici od Novog Sada do Vrbasa:
Donji stroj:

Stanica Novi Sad (km 76+501.42 - km 77+411.09)
- U toku predhodne nedelje nije bilo radova.

Otvorena pruga Novi Sad - Rumenka (km 77+411.09 - km 83+278.60)
- Izrada prelaznog sloja.
- Izrada zaštitnog sloja.
- Humuziranje kosina.

Stanica Rumenka (km 83+278.60 - km 84+645.56)
- Izrada nasipa.
- Izrada prelaznog sloja.
- Izrada zaštitnog sloja.
- Humuziranje kosina.

Otvorena pruga Rumenka - Kisač (km 84+645.56 - km 89+881.88)
- Izrada nasipa.
- Postavljanje geotekstila i geomreže.
- Izrada završnog sloja nasipa (sloja ojačanja nasipa).

Stanica Kisač (km 89+881.88 - km 91+174.14)
-Ugradnja kamena frakcije 0/63 mm i 80/120 mm

Otvorena pruga Kisač – Stepanovićevo (km 91+174.14 - km 96+904.10)
- Širok iskop.
- Uređenje podtla i posteljice.
- Izrada nasipa
- Postavljanje geotekstila i geomreže.
- Izrada završnog sloja nasipa (sloja ojačanja nasipa).

Stanica Stepanovićevo (km 96+904.10 - km 97+769.04)
- U toku predhodne nedelje nije bilo radova.

Otvorena pruga Stepanovićevo – Zmajevo (km 97+769.04 - km 102+189.67)
- Izrada nasipa

Stanica Zmajevo (km 102+189.67 - km 103+382.06)
- U toku predhodne nedelje nije bilo radova.

Otvorena pruga Zmajevo – Vrbas Nova (km 103+382.06 - km 112+982.71)
- Širok iskop.
- Uređenje podtla i posteljice.
- Izrada nasipa
- Postavljanje geotekstila i geomreže.
- Izrada završnog sloja nasipa (sloja ojačanja nasipa).

2/3-1.2.1.1-Denivelacija lokalnog puta – nadvožnjak na km 89+315.15 pruge

- U toku predhodne nedelje nije bilo radova.

2/3-1.4.1- Denivelacija lokalnog puta – nadvožnjak na km 95+739.56 pruge

- U toku predhodne nedelje nije bilo radova.

2/3-1.8.1.1-Denivelacija državnog puta IIA reda br.112 – nadvožnjak na km 102+309.98 pruge, devijacija opštinskog puta Kucura - Zmajevo

- U toku predhodne nedelje nije bilo radova.

Fotografije sa gradilišta - otvorena pruga Novi Sad - Rumenka (km 77+411.09 - km 83+278.60)

Fotografije sa gradilišta - Stanica Rumenka (km 83+278.60 - km 84+645.56)

Fotografije sa gradilišta - Otvorena pruga Rumenka - Kisač (km 84+645.56 - km 89+881.88)

Fotografije sa gradilišta – Stanica Kisač (km 89+881.88-km 91+174.14)

Fotografije sa gradilišta - Otvorena pruga Kisač-Stepanovićevo (km 91+174,14 - km 96+904,10)

Fotografije sa gradilišta - Otvorena pruga Zmajevo – Vrbas Nova (km 103+382.06 - km 112+982.71)

Izvršena su geomehanička ispitivanja i u skladu sa rezultatima merenja izvršen je prijem izvedenih slojeva na sledećim deonicama:

- Zastitni sloj od km 82+800 do km 83+275, levi teretni kolosek
- Zastitni sloj od km 83+275 do km 84+000, levi teretni kolosek
- Zavrsni sloj nasipa od km 105+950 do km 106+700, levi i desni kolosek
- Zastitni sloj od km 84+000 do km 84+650, levi kolosek
- 4.sloj nasipa od km 88+575 do km 88+825, levi i desni kolosek
- 1.sloj nasipa saobracajnice od km 0+350 do km 0+475, leva strana (saobracajnica na km 84+809.19)
- 1.sloj nasipa saobracajnice od km 0+000 do km 0+150, leva strana (saobracajnica na km 84+809.19)
- 3.sloj nasipa od km 101+700 do km 101+950, levi i desni kolosek
- Podtlo od km 95+225 do km 95+375, levi i desni kolosek
- Podtlo od km 96+375 do km 96+750, levi kolosek
- Prelazni sloj od km 79+750 do km 80+400, teretni kolosek
- Sloj ojačanja od km 107+650 do km 107+878, levi i desni kolosek
- 5.sloj nasipa od km 110+150 do km 110+300, levi i desni kolosek
- Podtlo od km 104+875 do km 105+050, levi i desni kolosek
- Podtlo, saobraćajnica na km 92+768,08, od 0+317,8 do km 0+576,97
- Završni sloj nasipa od km 94+225 do km 94+475, levi I desni kolosek
- Sloj ojačana nasipa od km 107+425 do km 107+650, levi I desni kolosek
- Prelazni sloj od km 80+400 do km 80+825, teretni kolosek
- 4.sloj nasipa saobraćajnice na km 108+115,69, od km 0+297,38 do km 0+468,64
- 3.sloj nasipa saobraćajnice na km 108+115,69, od km 0+000 do km 0+185,08
- 6.sloj nasipa od km 110+150 do km 110+300, levi I desni kolosek
- Sloj ojačanja od km 88+425 do km 88+550, levi I desni kolosek

Nedeljni izveštaj od 12/08/2023 do 18/08/2023

Deonica 2 km 112+982.71 - km 165+943.07

Aktivnosti na gradilištu:

1/ Građevinski radovi:

U toku su radovi na deonici od km 112+982 do km 165+943:

Donji stroj:

Otvorena pruga Vrbas Nova - Lovćenac (km 112+982.71 - km 128+849.48)

- Čišćenje terena i sečenje drveća.
- Uklanjanje postojećeg zastora i odvoz, planiranje i skladištenje na deponiji.
- Široki iskop i iskop stepenica.
- Uređenje podtla i posteljice.
- Izrada nasipa.
- Izrada sloja ojačanja (geotekstil, geomreža i zamenski sloj-pružni kamen 31.5/63 mm i pesak).
- Izrada prelaznog sloja.
- Izrada zaštitnog sloja.

Otvorena pruga Lovćenac-Mali Iđoš - Bačka Topola (km 128+849.48- km 144+327.41)

- Čišćenje terena i sečenje drveća.
- Uklanjanje postojećeg zastora i odvoz, planiranje i skladištenje na deponiji.
- Široki iskop.
- Uređenje podtla i posteljice.
- Izrada nasipa.
- Izrada sloja ojačanja (geotekstil, geomreža i zamenski sloj-kamen 0/100 mm i pesak).
- Izrada prelaznog sloja.
- Izrada zaštitnog sloja.

Otvorena pruga Bačka Topola – Žednik (km 144+327.41- km 157+500.66)

- Čišćenje terena i sečenje drveća.
- Uklanjanje postojećeg zastora i odvoz, planiranje i skladištenje na deponiji.
- Široki iskop.
- Uređenje podtla.
- Izrada nasipa.
- Izrada sloja ojačanja (geotekstil, geomreža i zamenski sloj-pružni kamen 31.5/63 mm i pesak).
- Izrada prelaznog sloja.
- Izrada zaštitnog sloja.

Otvorena pruga Žednik – Naumovićevo (km 157+500.66 - km 165+943.07)

- Čišćenje terena i sečenje drveća.
- Uklanjanje postojećeg zastora i odvoz, planiranje i skladištenje na deponiji.
- Široki iskop.
- Uređenje podtla.
- Izrada nasipa.
- Izrada sloja ojačanja (geotekstil, geomreža i zamenski sloj-pružni kamen 31.5/63 mm i pesak).
- Izrada prelaznog sloja.
- Izrada zaštitnog sloja.

Fotografije sa gradilišta - Otvorena pruga Vrbas Nova - Lovćenac (km 112+982.71 - km 128+849.48)

Km 112+982 – Km 113+300 Stabilizovan 6.sloja nasipa lesom bez najave~EAT,
dosta neravnina sa kolotrazima, dobijeni neuniformni rezultati statičkih modula deformacije.
Izravnati, utegnuti i ispitati ponovo sa povećanim obimom ispitivanja.

Km 118+339 Denivelacija, kernovanje izvedenog asfalta

km125+191 Denivelacija atarskog puta – nasip peskom preko geotekstila na podtlu

Fotografije sa gradilišta – Otvorena pruga Lovćenac-Mali Iđoš-B.Topola (km 128+849.48-km 144+327.41)

Km 139+675 Geomehaničko ispitivanje zaštitnog sloja~DIS

Km 142+055 Denivelacija drzavnog puta IIA br.109, korigovani ivičnjaci na mestu grbe, kanalica i asfalt nisu korigovani, ivičnjaci nisu fugovani i nije završen AB8 trotoara~Shandong/EAT

Fotografije sa gradilišta - Otvorena pruga Bačka Topola – Žednik (km 144+327.41- km 157+500.66)

Km 146+300, izrada zaštitnog sloja mešanjem reciklerom WR 240/2000

Izvršena su geomehanička ispitivanja i u skladu sa rezultatima merenja izvršen je prijem podtla, izvedenih završnih slojeva nasipa i ojačanja, kao i prelaznih i zaštitnih slojeva na sledećim deonicama:

- Podtlo:
    - **Podtlo na deonici od 156+975 do km 157+175 (stabilizovano)**

- Nasip:
    - **Završni sloj nasipa na deonici od km 113+525 do km 113+650**
    - **Završni sloj ojačanja nasipa na deonici od km 115+950 do km 115+250**
    - **Završni sloj nasipa na deonici od km 116+200 do km 116+360**
    - **Završni sloj nasipa i ojačanja nasipa na deonici od km 155+000 do km 155+050**

- Prelazni sloj:
    - **Prelazni sloj na deonici od km 114+900 do km 115+250**
    - **Prelazni sloj nasipa na deonici od km 154+975 do km 155+100**
    - **Prelazni sloj na deonici od km 156+375 do km 156+440**

- Zaštitni sloj:
    -

Nedeljni izveštaj od 22/07/2023 do 28/07/2023

Deonica 2 km 112+982.71 - km 165+943.07

Aktivnosti na gradilištu:

1/ Građevinski radovi:
U toku su radovi na deonici od km 112+982 do km 165+943:

Donji stroj:

Otvorena pruga Vrbas Nova - Lovćenac (km 112+982.71 - km 128+849.48)
- Čišćenje terena i sečenje drveća.
- Uklanjanje postojećeg zastora i odvoz, planiranje i skladištenje na deponiji.
- Široki iskop i iskop stepenica.
- Uređenje podtla i posteljice.
- Izrada nasipa.
- Izrada sloja ojačanja (geotekstil, geomreža i zamenski sloj-pružni kamen 31.5/63 mm i pesak).
- Izrada prelaznog sloja.
- Izrada zaštitnog sloja.

Otvorena pruga Lovćenac-Mali Iđoš - Bačka Topola (km 128+849.48- km 144+327.41)
- Čišćenje terena i sečenje drveća.
- Uklanjanje postojećeg zastora i odvoz, planiranje i skladištenje na deponiji.
- Široki iskop.
- Uređenje podtla i posteljice.
- Izrada nasipa.
- Izrada sloja ojačanja (geotekstil, geomreža i zamenski sloj-kamen 0/100 mm i pesak).
- Izrada prelaznog sloja.
- Izrada zaštitnog sloja.

Otvorena pruga Bačka Topola – Žednik (km 144+327.41- km 157+500.66)
- Čišćenje terena i sečenje drveća.
- Uklanjanje postojećeg zastora i odvoz, planiranje i skladištenje na deponiji.
- Široki iskop.
- Uređenje podtla.
- Izrada nasipa.
- Izrada sloja ojačanja (geotekstil, geomreža i zamenski sloj-pružni kamen 31.5/63 mm i pesak).
- Izrada prelaznog sloja.
- Izrada zaštitnog sloja.

Otvorena pruga Žednik – Naumovićevo (km 157+500.66 - km 165+943.07)
- Čišćenje terena i sečenje drveća.
- Uklanjanje postojećeg zastora i odvoz, planiranje i skladištenje na deponiji.
- Široki iskop.
- Uređenje podtla.
- Izrada nasipa.
- Izrada sloja ojačanja (geotekstil, geomreža i zamenski sloj-pružni kamen 31.5/63 mm i pesak).
- Izrada prelaznog sloja.
- Izrada zaštitnog sloja.

Fotografije sa gradilišta - Otvorena pruga Vrbas Nova - Lovćenac (km 112+982.71 - km 128+849.48)

Km 112+982 – km 113+200 – Cementna stabilizacija sloja nasipa

Km 118+339 – servisni put, podvožnjak – Osovina 1 - km0+000 do km0+350 izrada bitumeniziranog noseceg sloja (BNS)

km125+190 - Denivelacija atarskog puta - iskop podtla

Fotografije sa gradilišta – Otvorena pruga Lovćenac-Mali Iđoš-B.Topola (km 128+849.48-km 144+327.41)

Km 128+849 – Km 129+100 – Geomehaničko ispitivanje zaštitnog sloja, DIS

km131+025 - iskop i izrada betonskih kanala i km130+600 - betonski kanali zatrpani materijalom usled prethodno neizvedenih kosina. Radovi i dalje u toku iako su prethodno obustavljeni od strane nadzora.

km142+055 - Denivelacija drzavnog puta - saobraćajnica 3 - km 0+080 - km0+128,67 - DKA 0/63mm

Fotografije sa gradilišta - Otvorena pruga Žednik – Naumovićevo (km 157+500.66 - km 165+943.07)

Km157+500 – Km158+300, ispitivanje zaštitnog sloja

Izvršena su geomehanička ispitivanja i u skladu sa rezultatima merenja izvršen je prijem podtla, izvedenih završnih slojeva nasipa i ojačanja, kao i prelaznih i zaštitnih slojeva na sledećim deonicama:

- Podtlo:
  - Podtlo na deonici od
- Nasip:
  - Završni sloj ojačanja nasipa na deonici od km 115+950 do km 115+250
- Prelazni sloj:
  - Prelazni sloj na deonici od km 156+375- km 156+440
- Zaštitni sloj:
  - Zaštitni sloj na deonici od km 128+849 do km 129+100 i od km157+500 do km158+300

DNEVNI IZVEŠTAJ VRBAS - ŽEDNIK 31.07.2023.

NO.	FOTO DOKUMENTACIJA	OPIS	KOMENTAR
1		NSSU-S1-D2-STR-OCS-RIA-g0062 Otvorena pruga Vrbas Nova - Lovćenac - Mali Iđoš Kontrola oplate stubova kontakne mreže za sledeća stubna mesta - Br. stubova: 263, 264, 265, 266, 267, 268, 269	Datum – 31.07.2023. Radovi izvedeni po projektu i u granici dozvoljenih odstupanja

NO.	FOTO DOKUMENTACIJA	OPIS	KOMENTAR
2		NSSU-S1-D2-STR-OCS-RIA-g0064 Otvorena pruga Vrbas Nova - Lovćenac - Mali Iđoš Kontrola oplate stubova kontakne mreže za sledeća stubna mesta - Br. stubova: 270, 271, 272, 273, 274, L69, L70	Datum – 31.07.2023. Radovi izvedeni po projektu i u granici dozvoljenih odstupanja

NO.	FOTO DOKUMENTACIJA	OPIS	KOMENTAR
3		NSSU-S1-D2-STR-TKO-RIA-g0069 Stanica Vrbas Provera oplate gornje ploče - TKO 32 (km 113+600)	Datum – 31.07.2023. Radovi izvedeni po projektu i u granici dozvoljenih odstupanja

NO.	FOTO DOKUMENTACIJA	OPIS	KOMENTAR
4		NSSU-S1-D2-STR-VIA1-RIA-g2135 Projekat vijadukta u Vrbasu na км 117+155,43 Kontrola oplate stuba (II takt) mesta P17	Datum – 31.07.2023. Radovi izvedeni po projektu i u granici dozvoljenih odstupanja **RIA OD 29.07.2023.**

NO.	FOTO DOKUMENTACIJA	OPIS	KOMENTAR
5		NSSU-S2-D2-STR-VIA2-RIA-g9190 Vijadukt na km 131+830,64 Geodetska provera oplate donje ploče i krila nosača između S15 i S16	Datum – 31.07.2023. Radovi izvedeni po projektu i u granici dozvoljenih odstupanja **RIA OD 29.07.2023.**

NO.	FOTO DOKUMENTACIJA	OPIS	KOMENTAR
6		NSSU-S1.13-D2-SUB-RIA-g0617 Vrbas - Lovćenac / Mali Iđoš na km 115+075-115+250 Kontrola završnog sloja nasipa od peska - Geodetski radovi	Datum – 31.07.2023. Radovi izvedeni po projektu i u granici dozvoljenih odstupanja

NO.	FOTO DOKUMENTACIJA	OPIS	KOMENTAR
7		NSSU-S2-D2-STR-ST9-RIA-g9196 Stanica Žednik Prijem oplate gornje ploče peronskog zida TK17-TK16	Datum – 31.07.2023. Radovi izvedeni po projektu i u granici dozvoljenih odstupanja **RIA OD 30.07.2023.**

NO.	FOTO DOKUMENTACIJA	OPIS	KOMENTAR
8		NSSU-S2-D2-STR-UP10-RIA-g9185 Podvožnjak na km 157+443,73 Geodetski prijem oplate temeljne ploče Z7D-Z6D	Datum – 31.07.2023. Radovi izvedeni po projektu i u granici dozvoljenih odstupanja **RIA OD 29.07.2023.** **PRIMLJENO Z6**

NO.	FOTO DOKUMENTACIJA	OPIS	KOMENTAR
9		NSSU-S2-D2-STR-UP10-RIA-g9179 Podvožnjak na km 157+443,73 Geodetski prijem oplate temeljne ploče Z9D-Z8D	Datum – 31.07.2023. Radovi izvedeni po projektu i u granici dozvoljenih odstupanja **RIA OD 29.07.2023.** **PRIMLJENO Z8**

NO.	FOTO DOKUMENTACIJA	OPIS	KOMENTAR
10		NSSU-S1-D2-STR-VIA1-RIA-g2126 Projekat vijadukta u Vrbasu na км 117+155,43 Kontrola oplate kvadera I polozaj lezista P5	Datum – 31.07.2023. Radovi izvedeni po projektu i u granici dozvoljenih odstupanja **RIA OD 28.07.2023.**

NO.	FOTO DOKUMENTACIJA	OPIS	KOMENTAR
11		NSSU-S1-D2-STR-VIA1-RIA-g2129 Projekat vijadukta u Vrbasu na км 117+155,43 Kontrola oplate kvadera I polozaj lezista P6	Datum – 31.07.2023. Radovi izvedeni po projektu i u granici dozvoljenih odstupanja **RIA OD 28.07.2023.**

NO.	FOTO DOKUMENTACIJA	OPIS	KOMENTAR
12		NSSU-S2-D2-STR-ANW2-RIA-g9238 144+350 -144+560 Prijem oplate zvučne barijere broj :Z19-151 - Z19-200	Datum – 31.07.2023. Radovi izvedeni po projektu i u granici dozvoljenih odstupanja **RIA OD 01.08.2023.** **KONTROLISANO 31.07.2023.** **PRIMLJENO OD Z19-176 – Z19-226**

NO.	FOTO DOKUMENTACIJA	OPIS	KOMENTAR
13		NSSU-S2-D2-STR-OCS-RIA-g0826 km143+147 Prijem oplate temelja stuba kontaktne mreže (brojevi :61、62)	Datum – 31.07.2023. Radovi izvedeni po projektu i u granici dozvoljenih odstupanja

NO.	FOTO DOKUMENTACIJA	OPIS	KOMENTAR
14		NSSU-S2-D2-STR-ST7-RIA-g9145 Stanica Lovćenac Prijem oplate peronske ograde između TK1-TK5	Datum – 31.07.2023. Radovi izvedeni po projektu i u granici dozvoljenih odstupanja **RIA OD 28.07.2023.** **PRIMLJENO OD TK2 – TK5**

NO.	FOTO DOKUMENTACIJA	OPIS	KOMENTAR
15		NSSU-S2-D2-STR-OCS-ST8PSN-RIA-g005 PSN Bačka Topola km 143+820 Geodetski prijem iskopa temeljnih stopa i traka u osama 1-6	Datum – 31.07.2023. Radovi izvedeni po projektu i u granici dozvoljenih odstupanja

NO.	FOTO DOKUMENTACIJA	OPIS	KOMENTAR
16		NSSU-S2-D2-SUB-RIA-g3174 Denivelacija atarskog puta - nadvožnjak na km 139+003,02 - km 0+125,00 - km 0+300.00 Ispitivanje tampona NA 0/63mm - Geodetska ispitivanja	Datum – 31.07.2023. Radovi izvedeni po projektu i u granici dozvoljenih odstupanja

NO.	FOTO DOKUMENTACIJA	OPIS	KOMENTAR
17		NSSU-S2-D2-SUB-RIA-g3204 Denivelacija atarskog puta - podvožnjak na km 156+453,73 - km 0+000,00 - km 0+197,66 Podtlo - Geodetska ispitivanja	Datum – 31.07.2023. Radovi izvedeni po projektu i u granici dozvoljenih odstupanja

DNEVNI IZVEŠTAJ VRBAS - ŽEDNIK 01.08.2023.

NO.	FOTO DOKUMENTACIJA	OPIS	KOMENTAR
1		NSSU-S1-D2-STR-OCS-RIA-g0066 Otvorena pruga Vrbas Nova - Lovćenac - Mali Iđoš -od km121+600-121+900 Kontrola oplate stubova kontakne mreže za sledeća stubna mesta - Br. stubova: 275, 276, 277, 278, 279, 280, 281, 282	Datum – 01.08.2023. Radovi izvedeni po projektu i u granici dozvoljenih odstupanja

NO.	FOTO DOKUMENTACIJA	OPIS	KOMENTAR
2		NSSU-S1-D2-STR-OCS-RIA-g0068 Otvorena pruga Vrbas Nova - Lovćenac - Mali Iđoš -od km121+600-121+900 Kontrola oplate stubova kontakne mreže za sledeća stubna mesta - Br. stubova: 283, 284, L71, L72, 303, 304, L75, L76	Datum – 01.08.2023. Radovi izvedeni po projektu i u granici dozvoljenih odstupanja

NO.	FOTO DOKUMENTACIJA	OPIS	KOMENTAR
3		NSSU-S1-D2-STR-VIA1-RIA-g2145 Projekat vijadukta u Vrbasu na км 117+155,43 Kontrola polozaja lezista P38	Datum – 01.08.2023. Radovi izvedeni po projektu i u granici dozvoljenih odstupanja

NO.	FOTO DOKUMENTACIJA	OPIS	KOMENTAR
4		NSSU-S1-D2-STR-OP10-RIA-g147 Projekat nadvožnjaka na km 120+571 Kontrola oplate naglavne grede stubnog mesta C1	Datum – 01.08.2023. Radovi izvedeni po projektu i u granici dozvoljenih odstupanja

NO.	FOTO DOKUMENTACIJA	OPIS	KOMENTAR
5		NSSU-S2-D2-STR-OP17-RIA-g9261 Nadvožnjak na km 147+137.33 Geodetsko ispitivanje oplate kvadera na ležišnoj gredi u osama S11,S10,S2,S1	Datum – 01.08.2023. Radovi izvedeni po projektu i u granici dozvoljenih odstupanja

NO.	FOTO DOKUMENTACIJA	OPIS	KOMENTAR
6		NSSU-S2-D2-STR-ST8-RIA-g9270 Stanica Bačka Topola Prijem oplate na vrhu zida peronskog zida između TK15-TK13	Datum – 01.08.2023. Radovi izvedeni po projektu i u granici dozvoljenih odstupanja

NO.	FOTO DOKUMENTACIJA	OPIS	KOMENTAR
7		NSSU-S2-D2-STR-OCS-RIA-g0844 km131+830 Geodetska provera kontaktne mreže na gornjoj ploči između S4-S5	Datum – 01.08.2023. Radovi izvedeni po projektu i u granici dozvoljenih odstupanja

NO.	FOTO DOKUMENTACIJA	OPIS	KOMENTAR
8		NSSU-S2-D2-STR-OCS-RIA-g0840 km143+197 Prijem oplate temelja stuba kontaktne mreže (brojevi :64,65)	Datum – 01.08.2023. Radovi izvedeni po projektu i u granici dozvoljenih odstupanja

NO.	FOTO DOKUMENTACIJA	OPIS	KOMENTAR
9		NSSU-S2-D2-STR-ST9-RIA-g9254 Stanica Žednik Prijem oplate gornje ploče peronskog zida TK12-TK16	Datum – 01.08.2023. Radovi izvedeni po projektu i u granici dozvoljenih odstupanja

NO.	FOTO DOKUMENTACIJA	OPIS	KOMENTAR
10		NSSU-S2-D2-STR-UP10-RIA-g9176 Podvožnjak na km 157+443,73 Geodetski prijem oplate zida Z11D-Z10D	Datum – 01.08.2023. Radovi izvedeni po projektu i u granici dozvoljenih odstupanja **RIA OD 30.07.2023.** **PRIMLJENO Z11**

NO.	FOTO DOKUMENTACIJA	OPIS	KOMENTAR
11		NSSU-S2-D2-STR-UP10-RIA-g9182 Podvožnjak na km 157+443,73 Geodetski prijem oplate zida Z9D-Z8D	Datum – 01.08.2023. Radovi izvedeni po projektu i u granici dozvoljenih odstupanja **RIA OD 30.07.2023.** **PRIMLJENO Z9**

NO.	FOTO DOKUMENTACIJA	OPIS	KOMENTAR
12		NSSU-S2-D2-STR-UP10-RIA-g9188 Podvožnjak na km 157+443,73 Geodetski prijem oplate zida Z7D-Z6D	Datum – 01.08.2023. Radovi izvedeni po projektu i u granici dozvoljenih odstupanja **RIA OD 30.07.2023.** **PRIMLJENO Z7**

NO.	FOTO DOKUMENTACIJA	OPIS	KOMENTAR
13		NSSU-S2-D2-STR-OCS-ST9PS-RIA-g010 PS Žednik km 157+224 Geodetski prijem izvedene oplate temeljnih greda i zidova(u osama 1,4,6,A,B)	Datum – 01.08.2023. Radovi izvedeni po projektu i u granici dozvoljenih odstupanja

NO.	FOTO DOKUMENTACIJA	OPIS	KOMENTAR
14		NSSU-S2-D2-SUB-RIA-g3221 Denivelacija državnog puta - podvožnjak na km 142+055,00 - km 0+000,00 - km 0+196,40 - saobraćajnica 4 Drobljeni kameni agregat 0-31,5 mm - Geodetska ispitivanja	Datum – 01.08.2023. Radovi izvedeni po projektu i u granici dozvoljenih odstupanja

NO.	FOTO DOKUMENTACIJA	OPIS	KOMENTAR
15		NSSU-S2-D2-SUB-RIA-g3223 Projekat trase pruge i stanica - donji i gornji stroj - Otvorena pruga Bačka Topola - Žednikv- km 146+000,00 - km 147 Geodetski prijem izvedene kosine nasipa leva strana - Geodetska ispitivanja +000,00	Datum – 01.08.2023. Radovi izvedeni po projektu i u granici dozvoljenih odstupanja

DNEVNI IZVEŠTAJ VRBAS - ŽEDNIK 02.08.2023.

NO.	FOTO DOKUMENTACIJA	OPIS	KOMENTAR
1		NSSU-S2-D2-STR-ST9-RIA-g9254 Stanica Žednik Prijem oplate gornje ploče peronskog zida TK12-TK16	Datum – 02.08.2023. Radovi izvedeni po projektu i u granici dozvoljenih odstupanja **RIA OD 01.08.2023.**

NO.	FOTO DOKUMENTACIJA	OPIS	KOMENTAR
2		NSSU-S1-D2-STR-ST6-RIA-g173 Pruga Novi Sad-Subotica ,stanica Vrbas 113+610,13 km Provera oplate zidova perona 2 (113+430-113+450km)	Datum – 02.08.2023. Radovi izvedeni po projektu i u granici dozvoljenih odstupanja

NO.	FOTO DOKUMENTACIJA	OPIS	KOMENTAR
3		NSSU-S1-D2-STR-VIA1-RIA-g2150 Projekat vijadukta u Vrbasu na км 117+155,43 Kontrola oplate stuba (II takt) mesta P4	Datum – 02.08.2023. Radovi izvedeni po projektu i u granici dozvoljenih odstupanja

NO.	FOTO DOKUMENTACIJA	OPIS	KOMENTAR
4		NSSU-S1-D2-STR-OCS-RIA-g0074 Otvorena pruga Vrbas Nova - Lovćenac - Mali Iđoš od km119+800-120+300 Kontrola oplate stubova kontakne mreže za sledeća stubna mesta - Br. stubova: 229, 230, L57, 231, 232 - Geodetski radovi	Datum – 02.08.2023. Radovi izvedeni po projektu i u granici dozvoljenih odstupanja

NO.	FOTO DOKUMENTACIJA	OPIS	KOMENTAR
5		NSSU-S1-D2-STR-OCS-RIA-g0076 Otvorena pruga Vrbas Nova - Lovćenac - Mali Iđoš od km119+800-120+300 Kontrola oplate stubova kontakne mreže za sledeća stubna mesta - Br. stubova: 233, 234, 235, 236 - Geodetski radovi	Datum – 02.08.2023. Radovi izvedeni po projektu i u granici dozvoljenih odstupanja

NO.	FOTO DOKUMENTACIJA	OPIS	KOMENTAR
6		NSSU-S2-D2-SUB-RIA-g3220R Denivelacija atarskog puta - podvožnjak na km 156+453,73 - km 0+000,00 - km 0+197,66 Posteljica - Geodetska ispitivanja	Datum – 02.08.2023. Radovi izvedeni po projektu i u granici dozvoljenih odstupanja

NO.	FOTO DOKUMENTACIJA	OPIS	KOMENTAR
7		NSSU-S2-D2-SUB-RIA-g3228 Projekat trase pruge i stanica - donji i gornji stroj - Otvorena pruga Bačka Topola - Žednikv- km 145+000,00 - km 146+000,00 Geodetski prijem izvedene kosine nasipa leva strana - Geodetska ispitivanja	Datum – 02.08.2023. Radovi izvedeni po projektu i u granici dozvoljenih odstupanja

NO.	FOTO DOKUMENTACIJA	OPIS	KOMENTAR
8		NSSU-S2-D2-SUB-RIA-g3229 Denivelacija atarskog puta - podvožnjak na km 156+453,73 - km 0+000,00 - km 0+197,66 Drobljeni kameni agregat 0-63 mm - Geodetska ispitivanja	Datum – 02.08.2023. Radovi izvedeni po projektu i u granici dozvoljenih odstupanja

DNEVNI IZVEŠTAJ VRBAS - ŽEDNIK 03.08.2023.

NO.	FOTO DOKUMENTACIJA	OPIS	KOMENTAR
1		NSSU-S2-D2-HYD-RIA-g0246 PG13-L, PG13-3D at km 142+200 Geodetski prijem oplate zidova i gornje ploče bunara na kraju kanala	Datum – 03.08.2023. Radovi izvedeni po projektu i u granici dozvoljenih odstupanja

NO.	FOTO DOKUMENTACIJA	OPIS	KOMENTAR
2		NSSU-S2-D2-STR-ST8-RIA-g9272 Pothodnik na stanici Bačka Topola na km 143+504.76 Prijem oplate temeljne ploče peronskog zida TK5-TK6	Datum – 03.08.2023. Radovi izvedeni po projektu i u granici dozvoljenih odstupanja **RIA OD 01.08.2023.**

NO.	FOTO DOKUMENTACIJA	OPIS	KOMENTAR
3		NSSU-S2-D2-STR-OCS-RIA-g0850 km143+283 Prijem oplate temelja stuba kontaktne mreže (brojevi :70, 71)	Datum – 03.08.2023. Radovi izvedeni po projektu i u granici dozvoljenih odstupanja

NO.	FOTO DOKUMENTACIJA	OPIS	KOMENTAR
4		NSSU-S2-D2-STR-ST7-RIA-g9310 Stanica Lovćenac Prijem oplate peronske ograde između TK19-TK23	Datum – 03.08.2023. Radovi izvedeni po projektu i u granici dozvoljenih odstupanja

NO.	FOTO DOKUMENTACIJA	OPIS	KOMENTAR
5		NSSU-S1-D2-STR-OCS-RIA-g0074 Otvorena pruga Vrbas Nova - Lovćenac - Mali Iđoš od km119+800-120+300 Kontrola oplate stubova kontakne mreže za sledeća stubna mesta - Br. stubova: 229, 230, L57, 231, 232 - Geodetski radovi	Datum – 03.08.2023. Radovi izvedeni po projektu i u granici dozvoljenih odstupanja

NO.	FOTO DOKUMENTACIJA	OPIS	KOMENTAR
6		NSSU-S1-D2-STR-OCS-RIA-g0076 Otvorena pruga Vrbas Nova - Lovćenac - Mali Iđoš od km119+800-120+300 Kontrola oplate stubova kontakne mreže za sledeća stubna mesta - Br. stubova: 233, 234, 235, 236 - Geodetski radovi	Datum – 03.08.2023. Radovi izvedeni po projektu i u granici dozvoljenih odstupanja

NO.	FOTO DOKUMENTACIJA	OPIS	KOMENTAR
7		NSSU-S2-D2-SUB-RIA-g3237 Projekat trase pruge i stanica - donji i gornji stroj - Otvorena pruga Bačka Topola - Žednikv- km 145+000,00 - km 146+000,00 Geodetski prijem izvedene kosine nasipa desna strana - Geodetska ispitivanja	Datum – 03.08.2023. Radovi izvedeni po projektu i u granici dozvoljenih odstupanja

NO.	FOTO DOKUMENTACIJA	OPIS	KOMENTAR
8		NSSU-S2-D2-SUB-RIA-g3238 Projekat trase pruge i stanica - donji i gornji stroj - Otvorena pruga Bačka Topola - Žednikv- km 156+375,00- km 156+440,00 Geodetski prijem sloja ojačanja nasipa - Geodetska ispitivanja	Datum – 03.08.2023. Radovi izvedeni po projektu i u granici dozvoljenih odstupanja

NO.	FOTO DOKUMENTACIJA	OPIS	KOMENTAR
9		NSSU-S2-D2-SUB-RIA-g3239 Denivelacija atarskog puta - podvožnjak na km 156+453,73 - km 0+000,00 - km 0+098,00 - service road Podtlo - Geodetska ispitivanja	Datum – 03.08.2023. Radovi izvedeni po projektu i u granici dozvoljenih odstupanja

DNEVNI IZVEŠTAJ VRBAS - ŽEDNIK 04.08.2023.

NO.	FOTO DOKUMENTACIJA	OPIS	KOMENTAR
1		NSSU-S1-D2-STR-TKO-RIA-g0080 Stanica Vrbas Provera oplate zidova i gornje ploče - TKO 18 (km 113+680)	Datum – 04.08.2023. Radovi izvedeni po projektu i u granici dozvoljenih odstupanja

NO.	FOTO DOKUMENTACIJA	OPIS	KOMENTAR
2		NSSU-S2-D2-STR-UP10-RIA-g9188 Podvožnjak na km 157+443,73 Geodetski prijem oplate zida Z7D-Z6D	Datum – 04.08.2023. Radovi izvedeni po projektu i u granici dozvoljenih odstupanja **PRIMLJENO Z6**

NO.	FOTO DOKUMENTACIJA	OPIS	KOMENTAR
3		NSSU-S2-D2-SUB-RIA-g3240 Denivelacija atarskog puta - podvožnjak na km 156+453,73 - km 0+000,00 - km 0+098,00 - servisna saobraćajnica Posteljica - Geodetska ispitivanja	Datum – 04.08.2023. Radovi izvedeni po projektu i u granici dozvoljenih odstupanja **RIA OD 03.08.2023.**

DNEVNI IZVEŠTAJ VRBAS - ŽEDNIK 07.08.2023.

NO.	FOTO DOKUMENTACIJA	OPIS	KOMENTAR
1		NSSU-S1-D2-STR-OP10-RIA-g182 Projekat nadvožnjaka na km 120+571 Kontrola oplate stuba C1-1	Datum – 07.08.2023. Radovi izvedeni po projektu i u granici dozvoljenih odstupanja **RIA OD 05.08.2023.**

NO.	FOTO DOKUMENTACIJA	OPIS	KOMENTAR
2		NSSU-S1-D2-STR-TKO-RIA-g0082 Station Vrbas Provera oplate zidova i gornje ploče - TKO 16 (km 113+770)	Datum – 07.08.2023. Radovi izvedeni po projektu i u granici dozvoljenih odstupanja

NO.	FOTO DOKUMENTACIJA	OPIS	KOMENTAR
3		NSSU-S2-D2-STR-OCS-RIA-g0864 km142+293-km142+343 Prijem oplate temelja stuba kontaktne mreže (brojevi :409,410,L115,L116)	Datum – 07.08.2023. Radovi izvedeni po projektu i u granici dozvoljenih odstupanja **RIA OD 05.08.2023.**

NO.	FOTO DOKUMENTACIJA	OPIS	KOMENTAR
4		NSSU-S2-D2-STR-OCS-RIA-g0866 km142+343-km142+403 Prijem oplate temelja stuba kontaktne mreže (brojevi :411,412,L117,L118,L1,L2)	Datum – 07.08.2023. Radovi izvedeni po projektu i u granici dozvoljenih odstupanja **RIA OD 05.08.2023.**

NO.	FOTO DOKUMENTACIJA	OPIS	KOMENTAR
5		NSSU-S2-D2-STR-UP10-RIA-g9405 Podvožnjak na km 157+443,73 Geodetski prijem oplate temeljne ploče Z1R-Z2R-Z3R	Datum – 07.08.2023. Radovi izvedeni po projektu i u granici dozvoljenih odstupanja

NO.	FOTO DOKUMENTACIJA	OPIS	KOMENTAR
6		NSSU-S2-D2-STR-OCS-RIA-g0866 km142+343-km142+403 Prijem oplate temelja stuba kontaktne mreže (brojevi :411,412,L117,L118,L1,L2)	Datum – 07.08.2023. Radovi izvedeni po projektu i u granici dozvoljenih odstupanja **RIA OD 05.08.2023.**

DNEVNI IZVEŠTAJ VRBAS - ŽEDNIK 08.08.2023.

NO.	FOTO DOKUMENTACIJA	OPIS	KOMENTAR
1		NSSU-S1-D2-STR-VIA1-RIA-g2162 Projekat vijadukta u Vrbasu na км 117+155,43 Kontrola polozaja lezista P25	Datum – 08.08.2023. Radovi izvedeni po projektu i u granici dozvoljenih odstupanja **RIA OD 05.08.2023.**

NO.	FOTO DOKUMENTACIJA	OPIS	KOMENTAR
2		NSSU-S2-D2-STR-OCS-RIA-g0868 km142+403-km142+459 Prijem oplate temelja stuba kontaktne mreže (brojevi :1,2,3,4)	Datum – 08.08.2023. Radovi izvedeni po projektu i u granici dozvoljenih odstupanja **RIA OD 06.08.2023**

NO.	FOTO DOKUMENTACIJA	OPIS	KOMENTAR
3		NSSU-S2-D2-STR-UP10-RIA-g9408 Podvožnjak na km 157+443,73 Geodetski prijem oplate temeljne ploče Z4B-Z5B	Datum – 08.08.2023. Radovi izvedeni po projektu i u granici dozvoljenih odstupanja **RIA OD 07.08.2023.**

NO.	FOTO DOKUMENTACIJA	OPIS	KOMENTAR
4		NSSU-S1.13-D2-SUB-RIA-g0639 Servisni put - Nadvožnjak na km 126+976.09 Kontrola završnog sloja nasipa od peska na km 0+100-0+150- Geodetski radovi	Datum – 08.08.2023. Radovi izvedeni po projektu i u granici dozvoljenih odstupanja

NO.	FOTO DOKUMENTACIJA	OPIS	KOMENTAR
5		NSSU-S1.13-D2-SUB-RIA-g0640 Servisni put - Nadvožnjak na km 126+976.09 Kontrola završnog sloja nasipa od peska na km 0+275-0+325- Geodetski radovi	Datum – 08.08.2023. Radovi izvedeni po projektu i u granici dozvoljenih odstupanja

NO.	FOTO DOKUMENTACIJA	OPIS	KOMENTAR
6		NSSU-S1-D2-STR-OCS-RIA-g0082 Otvorena pruga Vrbas Nova - Lovćenac - Mali Iđoš od km125+150-125+275 Kontrola oplate stubova kontakne mreže za sledeća stubna mesta - Br. stubova: 427, 428, 429, 430, 431, 432 - Geodetski radovi	Datum – 08.08.2023. Radovi izvedeni po projektu i u granici dozvoljenih odstupanja

NO.	FOTO DOKUMENTACIJA	OPIS	KOMENTAR
7		NSSU-S1-D2-STR-OP10-RIA-g205 Projekat nadvožnjaka na km 120+571 Kontrola oplate stuba C1-2	Datum – 08.08.2023. Radovi izvedeni po projektu i u granici dozvoljenih odstupanja

NO.	FOTO DOKUMENTACIJA	OPIS	KOMENTAR
8		NSSU-S1-D2-STR-OP10-RIA-g202 Projekat nadvožnjaka na km 120+571 Kontrola oplate I takta stubova C6-1 C6-2	Datum – 08.08.2023. Radovi izvedeni po projektu i u granici dozvoljenih odstupanja

NO.	FOTO DOKUMENTACIJA	OPIS	KOMENTAR
9		NSSU-S1-D2-STR-TKO-RIA-g0085 Stanica Vrbas Provera oplate zidova i gornje ploče - TKO 32 (km 113+715)	Datum – 08.08.2023. Radovi izvedeni po projektu i u granici dozvoljenih odstupanja

NO.	FOTO DOKUMENTACIJA	OPIS	KOMENTAR
10		NSSU-S1-D2-STR-TKO-RIA-g0088 Stanica Vrbas Provera oplate donje ploče - TKO 31 (km 113+680)	Datum – 08.08.2023. Radovi izvedeni po projektu i u granici dozvoljenih odstupanja

NO.	FOTO DOKUMENTACIJA	OPIS	KOMENTAR
11		NSSU-S1-D2-STR-VIA1-RIA-g2169 Projekat vijadukta u Vrbasu na км 117+155,43 Kontrola oplate stuba (I takt) mesta P33	Datum – 08.08.2023. Radovi izvedeni po projektu i u granici dozvoljenih odstupanja

NO.	FOTO DOKUMENTACIJA	OPIS	KOMENTAR
12		NSSU-S2-D2-STR-OCS-ST8PSN-RIA-g007 PSN Bačka Topola km 143+820 Geodetski prijem izvedene oplate temeljnih stopa i traka u osama 1-6(T1-T13)	Datum – 08.08.2023. Radovi izvedeni po projektu i u granici dozvoljenih odstupanja

NO.	FOTO DOKUMENTACIJA	OPIS	KOMENTAR
13		NSSU-S2-D2-STR-ST7-RIA-g9432 Stanica Lovćenac Prijem oplate peronske ograde između TK12-TK18	Datum – 08.08.2023. Radovi izvedeni po projektu i u granici dozvoljenih odstupanja

NO.	FOTO DOKUMENTACIJA	OPIS	KOMENTAR
14		NSSU-S2-D2-STR-ST8-RIA-g9434 Pothodnik na stanici Bačka Topola na km 143+504.76 Prijem oplate gornje ploče peronskog zida TK34-TK30	Datum – 08.08.2023. Radovi izvedeni po projektu i u granici dozvoljenih odstupanja

NO.	FOTO DOKUMENTACIJA	OPIS	KOMENTAR
15		NSSU-S2-D2-STR-ST8-RIA-g9436 Pothodnik na stanici Bačka Topola na km 143+504.76 Prijem oplate peronskog zida TK5-TK6 - druga faza	Datum – 08.08.2023. Radovi izvedeni po projektu i u granici dozvoljenih odstupanja

NO.	FOTO DOKUMENTACIJA	OPIS	KOMENTAR
16		NSSU-S2-D2-STR-VIA2-RIA-g9430 Vijadukt na km 131+830,64 Geodetska provera oplate ivičnih venaca pešačke staze sa leve i desne strane izveđu S10 i S11 (drugi segment)	Datum – 08.08.2023. Radovi izvedeni po projektu i u granici dozvoljenih odstupanja

DNEVNI IZVEŠTAJ VRBAS - ŽEDNIK 09.08.2023.

NO.	FOTO DOKUMENTACIJA	OPIS	KOMENTAR
1		NSSU-S1-D2-STR-TKO-RIA-g0075 Stanica Vrbas Provera oplate donje ploče - TKO 2 (km 113+406), TKO 3 (km 113+440), TKO 23 (km 113+440), TKO 24 (km 113+400)	Datum – 09.08.2023. Radovi izvedeni po projektu i u granici dozvoljenih odstupanja **RIA OD 04.08.2023.** **PRIMLJENO** **TK3 I TK23**

NO.	FOTO DOKUMENTACIJA	OPIS	KOMENTAR
2		NSSU-S2-D2-STR-VIA2-RIA-g9382 Vijadukt na km 131+830,64 Geodetska provera oplate donje ploče i krila nosača između S2 i S3	Datum – 09.08.2023. Radovi izvedeni po projektu i u granici dozvoljenih odstupanja **RIA OD 06.08.2023.**

NO.	FOTO DOKUMENTACIJA	OPIS	KOMENTAR
3		NSSU-S2-D2-SUB-RIA-g3286 km 128+849.48 do 129+100 Geodetsko snimanje zaštitnog sloja	Datum – 09.08.2023. Radovi izvedeni po projektu i u granici dozvoljenih odstupanja

NO.	FOTO DOKUMENTACIJA	OPIS	KOMENTAR
4		NSSU-S2-D2-SUB-RIA-g3288 km 129+100 do 129+375 Geodetsko snimanje zaštitnog sloja	Datum – 09.08.2023. Radovi izvedeni van granica dozvoljenih odstupanja **ODBIJENO**

NO.	FOTO DOKUMENTACIJA	OPIS	KOMENTAR
5		NSSU-S2-D2-STR-OP19-RIA-g9192 Nadvožnjak za prelazak krupne divljači na km 155+025 Prijem oplate ivične grede	Datum – 09.08.2023. Radovi izvedeni po projektu i u granici dozvoljenih odstupanja **RIA OD 29.07.2023.**

NO.	FOTO DOKUMENTACIJA	OPIS	KOMENTAR
6		NSSU-S1-D2-STR-TKO-RIA-g0090 Stanica Vrbas Provera oplate zidova i gornje ploče - TKO 11 (km 113+720), TKO 17(km 113+720)	Datum – 09.08.2023. Radovi izvedeni po projektu i u granici dozvoljenih odstupanja

NO.	FOTO DOKUMENTACIJA	OPIS	KOMENTAR
7		NSSU-S2-D2-STR-ANW2-RIA-g9510 km 143+825-km144+100 Prijem oplate zvučne barijere broj : Z19-1- Z19-50,	Datum – 09.08.2023. Radovi izvedeni po projektu i u granici dozvoljenih odstupanja **RIA OD 10.08.2023.** **KONTROLISANO 09.07.2023**

NO.	FOTO DOKUMENTACIJA	OPIS	KOMENTAR
8		NSSU-S1-D2-STR-OCS-RIA-g0084 Otvorena pruga Vrbas Nova - Lovćenac - Mali Iđoš at km125+275-125+425 Kontrola oplate stubova kontakne mreže za sledeća stubna mesta - Br. stubova: 433, 434, 435, 436, L105, 437, L106, 438 - Geodetski radovi	Datum – 09.08.2023. Radovi izvedeni po projektu i u granici dozvoljenih odstupanja

DNEVNI IZVEŠTAJ VRBAS - ŽEDNIK 10.08.2023.

NO.	FOTO DOKUMENTACIJA	OPIS	KOMENTAR
1		NSSU-S1-D2-STR-VIA1-RIA-g2164 Projekat vijadukta u Vrbasu na км 117+155,43 Kontrola namontirane oplate rasponske konstrukcije P38-P39	Datum – 10.08.2023. Radovi izvedeni po projektu i u granici dozvoljenih odstupanja **RIA OD 05.08.2023.**

NO.	FOTO DOKUMENTACIJA	OPIS	KOMENTAR
2		NSSU-S2-D2-STR-OP14-RIA-g9419 Nadvožnjak na km 135+112,95 Geodetska provera oplate krila ležišne grede S12	Datum – 10.08.2023. Radovi izvedeni po projektu i u granici dozvoljenih odstupanja **RIA OD 08.08.2023.**

NO.	FOTO DOKUMENTACIJA	OPIS	KOMENTAR
3		NSSU-S2-D2-SUB-RIA-g3283 Denivelacija državnog puta - podvožnjak na km 142+055,00 - km 0+080.00- km 0+128,67 - servisni put 3 Posteljica - Geodetska ispitivanja	Datum – 10.08.2023. Radovi izvedeni po projektu i u granici dozvoljenih odstupanja **RIA OD 08.08.2023.**

NO.	FOTO DOKUMENTACIJA	OPIS	KOMENTAR
4		NSSU-S2-D2-STR-UP10-RIA-g9515 Podvožnjak na km 157+443,73 Geodetski prijem oplate zida Z1R-Z3R-Z5B	Datum – 10.08.2023. Radovi izvedeni po projektu i u granici dozvoljenih odstupanja

NO.	FOTO DOKUMENTACIJA	OPIS	KOMENTAR
5		NSSU-S2-D2-STR-OCS-ST9PS-RIA-g012-R3 PS Žednik km 157+224 Geodetski prijem izvedene oplate stubova(C1-C18) i zidova(u osi 4)	Datum – 10.08.2023. Radovi izvedeni po projektu i u granici dozvoljenih odstupanja

NO.	FOTO DOKUMENTACIJA	OPIS	KOMENTAR
6		NSSU-S1-D2-STR-OP10-RIA-g207 Projekat nadvožnjaka na km 120+571 Kontrola oplate stuba C1-3	Datum – 10.08.2023. Radovi izvedeni po projektu i u granici dozvoljenih odstupanja **RIA OD 09.08.2023.**

NO.	FOTO DOKUMENTACIJA	OPIS	KOMENTAR
7		NSSU-S1-D2-STR-OP10-RIA-g209 Projekat nadvožnjaka na km 120+571 Kontrola oplate I takta stuba C4	Datum – 10.08.2023. Radovi izvedeni po projektu i u granici dozvoljenih odstupanja **RIA OD 09.08.2023.**

NO.	FOTO DOKUMENTACIJA	OPIS	KOMENTAR
8		NSSU-S1-D2-STR-OCS-RIA-g0086 Otvorena pruga Vrbas Nova - Lovćenac - Mali Iđoš na km125+475-125+520 Kontrola oplate stubova kontakne mreže za sledeća stubna mesta - Br. stubova: 439, 440, 441, L107, 442, L108	Datum – 10.08.2023. Radovi izvedeni po projektu i u granici dozvoljenih odstupanja

NO.	FOTO DOKUMENTACIJA	OPIS	KOMENTAR
9		NSSU-S2-D2-STR-ANW2-RIA-g9510 km 143+825-km144+100 Prijem oplate zvučne barijere broj : Z19-1- Z19-50,	Datum – 10.08.2023. Radovi izvedeni po projektu i u granici dozvoljenih odstupanja **PRIMLJENO** **km 144+641 – 144+775**

NO.	FOTO DOKUMENTACIJA	OPIS	KOMENTAR
10		NSSU-S1-D2-STR-TKO-RIA-g0090 Stanica Vrbas Provera oplate zidova i gornje ploče - TKO 11 (km 113+720), TKO 17(km 113+720)	Datum – 10.08.2023. Radovi izvedeni po projektu i u granici dozvoljenih odstupanja **RIA OD 09.08.2023.** **PROMLJENO TKO11**

NO.	FOTO DOKUMENTACIJA	OPIS	KOMENTAR
11		NSSU-S1-D2-STR-VIA1-RIA-g2183 Projekat vijadukta u Vrbasu na км 117+155,43 Kontrola oplate (pod) rasponske konstrukcije P6-P7	Datum – 10.08.2023. Radovi izvedeni po projektu i u granici dozvoljenih odstupanja

NO.	FOTO DOKUMENTACIJA	OPIS	KOMENTAR
12		NSSU-S2-D2-STR-ST8-RIA-g9512 Pothodnik na stanici Bačka Topola na km 143+504.76 Prijem oplate ploče peronskog zida TK4-TK5 i TK34-TK35	Datum – 10.08.2023. Radovi izvedeni po projektu i u granici dozvoljenih odstupanja

DNEVNI IZVEŠTAJ VRBAS - ŽEDNIK 11.08.2023.

NO.	FOTO DOKUMENTACIJA	OPIS	KOMENTAR
1		NSSU-S2-D2-STR-VIA2-RIA-g9536 Vijadukt na km 131+830,64 Geodetska provera oplate ivičnih venaca pešačke staze sa leve i desne strane izveđu S9 i S10 (drugi segment)	Datum – 11.08.2023. Radovi izvedeni po projektu i u granici dozvoljenih odstupanja

NO.	FOTO DOKUMENTACIJA	OPIS	KOMENTAR
2		NSSU-S2-D2-STR-UP10-RIA-g9532 Podvožnjak na km 157+443,73 Geodetski prijem oplate zida Z2R-Z4B	Datum – 11.08.2023. Radovi izvedeni po projektu i u granici dozvoljenih odstupanja

NO.	FOTO DOKUMENTACIJA	OPIS	KOMENTAR
3		NSSU-S1-D2-STR-OCS-RIA-g0086 Otvorena pruga Vrbas Nova - Lovćenac - Mali Iđoš na km125+475-125+520 Kontrola oplate stubova kontakne mreže za sledeća stubna mesta - Br. stubova: 439, 440, 441, L107, 442, L108	Datum – 11.08.2023. Radovi izvedeni po projektu i u granici dozvoljenih odstupanja

NO.	FOTO DOKUMENTACIJA	OPIS	KOMENTAR
4		NSSU-S2-D2-STR-ST8-RIA-g9534 Pothodnik na stanici Bačka Topola na km 143+504.76 Prijem oplate gornje ploče peronskog zida TK30-TK27	Datum – 11.08.2023. Radovi izvedeni po projektu i u granici dozvoljenih odstupanja

NO.	FOTO DOKUMENTACIJA	OPIS	KOMENTAR
5		NSSU-S2-D2-STR-OCS-RIA-g0880 km156+441 Prijem oplate temelja stuba kontaktne mreže (brojevi :27, 28)	Datum – 11.08.2023. Radovi izvedeni po projektu i u granici dozvoljenih odstupanja

DNEVNI IZVEŠTAJ VRBAS - ŽEDNIK 14.08.2023.

NO.	FOTO DOKUMENTACIJA	OPIS	KOMENTAR
1		NSSU-S2-D2-STR-ST8-RIA-g9614 Pothodnik na stanici Bačka Topola na km 143+504.76 Prijem oplate gornje ploče peronskog zida TK25-TK27	Datum – 14.08.2023. Radovi izvedeni po projektu i u granici dozvoljenih odstupanja

NO.	FOTO DOKUMENTACIJA	OPIS	KOMENTAR
2		NSSU-S1-D2-STR-TKO-RIA-g0100 Stanica Vrbas Provera oplate zidova i gornje ploče - TKO 31 (km 113+680)	Datum – 14.08.2023. Radovi izvedeni po projektu i u granici dozvoljenih odstupanja

NO.	FOTO DOKUMENTACIJA	OPIS	KOMENTAR
3		NSSU-S1-D2-STR-OP10-RIA-g246 Projekat nadvožnjaka na km 120+571 Kontrola oplate II takta stuba C4	Datum – 14.08.2023. Radovi izvedeni po projektu i u granici dozvoljenih odstupanja

NO.	FOTO DOKUMENTACIJA	OPIS	KOMENTAR
4		NSSU-S1-D2-STR-OP10-RIA-g248 Projekat nadvožnjaka na km 120+571 Kontrola oplate stuba C8-3	Datum – 14.08.2023. Radovi izvedeni po projektu i u granici dozvoljenih odstupanja

NO.	FOTO DOKUMENTACIJA	OPIS	KOMENTAR
5		NSSU-S1-D2-STR-OCS-RIA-g0092 Otvorena pruga Vrbas Nova - Lovćenac - Mali Iđoš at km125+870-125+970 Kontrola oplate stubova kontakne mreže za sledeća stubna mesta - Br. stubova: 455, 456, L109, 457, L110, L111 - Geodetski radovi	Datum – 14.08.2023. Radovi izvedeni po projektu i u granici dozvoljenih odstupanja

NO.	FOTO DOKUMENTACIJA	OPIS	KOMENTAR
6		NSSU-S1-D2-STR-VIA1-RIA-g2191 Projekat vijadukta u Vrbasu na км 117+155,43 Kontrola oplate kvadera i polozaj lezista P24	Datum – 14.08.2023. Radovi izvedeni po projektu i u granici dozvoljenih odstupanja

NO.	FOTO DOKUMENTACIJA	OPIS	KOMENTAR
7		NSSU-S1-D2-STR-VIA1-RIA-g2190 Projekat vijadukta u Vrbasu na км 117+155,43 Kontrola oplate kvadera i polozaj lezista P28	Datum – 14.08.2023. Radovi izvedeni po projektu i u granici dozvoljenih odstupanja

NO.	FOTO DOKUMENTACIJA	OPIS	KOMENTAR
8		NSSU-S2-D2-SUB-RIA-g3313 km 129+100 do 129+475 Geodetsko snimanje zaštitnog sloja	Datum – 14.08.2023. Radovi izvedeni po projektu i u granici dozvoljenih odstupanja

NO.	FOTO DOKUMENTACIJA	OPIS	KOMENTAR
9		NSSU-S2-D2-SUB-RIA-g3315 km 129+500 do 129+800 Geodetsko snimanje zaštitnog sloja	Datum – 14.08.2023. Radovi izvedeni po projektu i u granici dozvoljenih odstupanja

NO.	FOTO DOKUMENTACIJA	OPIS	KOMENTAR
10		NSSU-S2-D2-SUB-RIA-g3317 km 129+800 to 130+250 Geodetsko snimanje zaštitnog sloja	Datum – 14.08.2023. Radovi izvedeni po projektu i u granici dozvoljenih odstupanja

DNEVNI IZVEŠTAJ VRBAS - ŽEDNIK 15.08.2023.

NO.	FOTO DOKUMENTACIJA	OPIS	KOMENTAR
1		NSSU-S2-D2-STR-OP19-RIA-g9618 Nadvožnjak za prelazak krupne divljači na km 155+025 Prijem oplate niskog zida	Datum – 15.08.2023. Radovi izvedeni po projektu i u granici dozvoljenih odstupanja

NO.	FOTO DOKUMENTACIJA	OPIS	KOMENTAR
2		NSSU-S2-D2-STR-ST8-RIA-g9554 Stanica Bačka Topola Prijem oplate zidova i gornje ploče okna TK19	Datum – 15.08.2023. Radovi izvedeni po projektu i u granici dozvoljenih odstupanja

NO.	FOTO DOKUMENTACIJA	OPIS	KOMENTAR
3		NSSU-S2-D2-STR-VIA2-RIA-g9640 Vijadukt na km 131+830,64 Geodetska provera oplate donje ploče i krila nosača između S2 i S1	Datum – 15.08.2023. Radovi izvedeni po projektu i u granici dozvoljenih odstupanja

NO.	FOTO DOKUMENTACIJA	OPIS	KOMENTAR
4		NSSU-S2-D2-STR-OCS-RIA-g0901 km131+830 Geodetska provera kontaktne mreže na gornjoj ploči između S4-S3	Datum – 15.08.2023. Radovi izvedeni po projektu i u granici dozvoljenih odstupanja

NO.	FOTO DOKUMENTACIJA	OPIS	KOMENTAR
5		NSSU-S2-D2-STR-ST8-RIA-g9614 Pothodnik na stanici Bačka Topola na km 143+504.76 Prijem oplate gornje ploče peronskog zida TK25-TK27	Datum – 15.08.2023. Radovi izvedeni po projektu i u granici dozvoljenih odstupanja **NASTAVAK RIA g9614**

NO.	FOTO DOKUMENTACIJA	OPIS	KOMENTAR
6		NSSU-S2-D2-STR-ST9-RIA-g9646 Stanica Žednik Prijem oplate gornje ploče peronskog zida TK12-TK11	Datum – 15.08.2023. Radovi izvedeni po projektu i u granici dozvoljenih odstupanja

NO.	FOTO DOKUMENTACIJA	OPIS	KOMENTAR
7		NSSU-S1-D2-STR-OCS-RIA-g0094 Otvorena pruga Vrbas Nova - Lovćenac - Mali Iđoš at km125+920-126+020 Kontrola oplate stubova kontakne mreže za sledeća stubna mesta - Br. stubova: 458, L112, L113, 459, L114, 460 - Geodetski radovi	Datum – 15.08.2023. Radovi izvedeni po projektu i u granici dozvoljenih odstupanja

NO.	FOTO DOKUMENTACIJA	OPIS	KOMENTAR
8		NSSU-S1-D2-STR-OP10-RIA-g263 Projekat nadvožnjaka na km 120+571 Kontrola oplate stuba C8-3	Datum – 15.08.2023. Radovi izvedeni po projektu i u granici dozvoljenih odstupanja

NO.	FOTO DOKUMENTACIJA	OPIS	KOMENTAR
9		NSSU-S1-D2-STR-OP10-RIA-g261 Projekat nadvožnjaka na km 120+571 Kontrola oplate stuba C6-II takt	Datum – 15.08.2023. Radovi izvedeni po projektu i u granici dozvoljenih odstupanja

NO.	FOTO DOKUMENTACIJA	OPIS	KOMENTAR
10		NSSU-S1-D2-STR-VIA1-RIA-g2200 Projekat vijadukta u Vrbasu na км 117+155,43 Kontrola oplate gornje ploce rasponske konstrukcije P26-P27	Datum – 15.08.2023. Radovi izvedeni po projektu i u granici dozvoljenih odstupanja

NO.	FOTO DOKUMENTACIJA	OPIS	KOMENTAR
11		NSSU-S2-D2-SUB-RIA-g3375 Projekat trase pruge i stanica - donji i gornji stroj - Otvorena pruga Bačka Topola - Žednikv- km 155+000,00 - km 155+075,00 Geodetski prijem sloja ojačanja nasipa - Geodetska ispitivanja	Datum – 15.08.2023. Radovi izvedeni po projektu i u granici dozvoljenih odstupanja

DNEVNI IZVEŠTAJ VRBAS - ŽEDNIK 16.08.2023.

NO.	FOTO DOKUMENTACIJA	OPIS	KOMENTAR
1		NSSU-S1-D2-STR-TKO-RIA-g0102 Stanica Vrbas Provera oplate zidova i gornje ploče - TKO 34 (km 113+680), TKO 35 (km 113+700)	Datum – 16.08.2023. Radovi izvedeni po projektu i u granici dozvoljenih odstupanja

NO.	FOTO DOKUMENTACIJA	OPIS	KOMENTAR
2		NSSU-S1-D2-STR-ST6-RIA-g201 Pruga Novi Sad-Subotica ,stanica Vrbas 113+610,13 km Provera oplate stope perona 3 (113+797-113+767 km)	Datum – 16.08.2023. Radovi izvedeni po projektu i u granici dozvoljenih odstupanja

NO.	FOTO DOKUMENTACIJA	OPIS	KOMENTAR
3		NSSU-S2-D2-STR-ST9-RIA-g9646 Stanica Žednik Prijem oplate gornje ploče peronskog zida TK12-TK11	Datum – 16.08.2023. Radovi izvedeni po projektu i u granici dozvoljenih odstupanja **DRUGI DEO RIA g9646**

NO.	FOTO DOKUMENTACIJA	OPIS	KOMENTAR
4		NSSU-S1-D2-STR-OCS-RIA-g0096 Otvorena pruga Vrbas Nova - Lovćenac - Mali Iđoš at km125+020-126+120 Kontrola oplate stubova kontakne mreže za sledeća stubna mesta - Br. stubova: 461, 462, 463, 464, 465, 466 - Geodetski radovi	Datum – 16.08.2023. Radovi izvedeni po projektu i u granici dozvoljenih odstupanja

NO.	FOTO DOKUMENTACIJA	OPIS	KOMENTAR
5		NSSU-S1-D2-STR-OP10-RIA-g263-R1 Projekat nadvožnjaka na km 120+571 Kontrola oplate stuba C8-3	Datum – 16.08.2023. Radovi izvedeni po projektu i u granici dozvoljenih odstupanja

DNEVNI IZVEŠTAJ VRBAS - ŽEDNIK 17.08.2023.

NO.	FOTO DOKUMENTACIJA	OPIS	KOMENTAR
1		NSSU-S2-D2-HYD-RIA-g0254 PG20-L, PG20-D at km 152+350 Geodetski prijem zidova i gornje ploče bunara na kraju kanala	Datum – 17.08.2023. Radovi izvedeni po projektu i u granici dozvoljenih odstupanja **RIA OD 15.08.2023.**

NO.	FOTO DOKUMENTACIJA	OPIS	KOMENTAR
2		NSSU-S2-D2-STR-ST8-RIA-g9683 Pothodnik na stanici Bačka Topola na km 143+504.76 Prijem oplate gornje ploče peronskog zida TK1-TK4	Datum – 17.08.2023. Radovi izvedeni po projektu i u granici dozvoljenih odstupanja

NO.	FOTO DOKUMENTACIJA	OPIS	KOMENTAR
3		NSSU-S2-D2-STR-ST9-RIA-g9674 Stanica Žednik Prijem oplate gornje ploče peronskog zida TK9-TK11	Datum – 17.08.2023. Radovi izvedeni po projektu i u granici dozvoljenih odstupanja

NO.	FOTO DOKUMENTACIJA	OPIS	KOMENTAR
4		NSSU-S1-D2-STR-OP10-RIA-267g Projekat nadvožnjaka na km 120+571 Kontrola oplate lezisne grede stubnog mesta C5	Datum – 17.08.2023. Radovi izvedeni po projektu i u granici dozvoljenih odstupanja

NO.	FOTO DOKUMENTACIJA	OPIS	KOMENTAR
5		NSSU-S1-D2-STR-OP10-RIA-270g Projekat nadvožnjaka na km 120+571 Kontrola oplate I takta stuba C7	Datum – 17.08.2023. Radovi izvedeni po projektu i u granici dozvoljenih odstupanja

DNEVNI IZVEŠTAJ VRBAS - ŽEDNIK 18.08.2023.

NO.	FOTO DOKUMENTACIJA	OPIS	KOMENTAR
1		NSSU-S1-D2-STR-OP10-RIA-287g Projekat nadvožnjaka na km 120+571 Kontrola oplate lezisne grede stubnog mesta C4	Datum – 18.08.2023. Radovi izvedeni po projektu i u granici dozvoljenih odstupanja

NO.	FOTO DOKUMENTACIJA	OPIS	KOMENTAR
2		NSSU-S1-D2-STR-ST6-RIA-g214 Pruga Novi Sad-Subotica ,stanica Vrbas 113+610,13 km Provera oplate zidova perona 3 (113+769-113+727 km)	Datum – 18.08.2023. Radovi izvedeni po projektu i u granici dozvoljenih odstupanja

NO.	FOTO DOKUMENTACIJA	OPIS	KOMENTAR
3		NSSU-S2-D2-ARC-ST8-CRSC-RIA-g209 Zgrada za smeštaj SS i TK opreme Železnička stanica Bačka Topola Geodetska kontrola oplate pre betoniranja temeljnih zidova	Datum – 18.08.2023. Radovi izvedeni po projektu i u granici dozvoljenih odstupanja

NO.	FOTO DOKUMENTACIJA	OPIS	KOMENTAR
4		NSSU-S2-D2-STR-ST9-CRSC-RIA-g204 Rekonstrukcija i dogradnja zgrade za SS i TK u železničkoj stanici Žednik Geodetski prijem kanala i šahtova	Datum – 18.08.2023. Radovi izvedeni po projektu i u granici dozvoljenih odstupanja

NO.	FOTO DOKUMENTACIJA	OPIS	KOMENTAR
5		NSSU-S2-D2-STR-ST9-RIA-g9674 Stanica Žednik Prijem oplate gornje ploče peronskog zida TK9-TK11	Datum – 18.08.2023. Radovi izvedeni po projektu i u granici dozvoljenih odstupanja

NO.	FOTO DOKUMENTACIJA	OPIS	KOMENTAR
6		NSSU-S1-D2-STR-VIA1-RIA-g2210 Projekat vijadukta u Vrbasu na км 117+155,43 Kontrola oplate sandučaste grede P24 i P25	Datum – 18.08.2023. Radovi izvedeni po projektu i u granici dozvoljenih odstupanja

DNEVNI IZVEŠTAJ VRBAS - ŽEDNIK 21.08.2023.

NO.	FOTO DOKUMENTACIJA	OPIS	KOMENTAR
1		NSSU-S1-D2-STR-OP10-RIA-290g Projekat nadvožnjaka na km 120+571 Kontrola oplate II takta stuba C2	Datum – 21.08.2023. Radovi izvedeni po projektu i u granici dozvoljenih odstupanja **RIA OD 18.08.2023**

NO.	FOTO DOKUMENTACIJA	OPIS	KOMENTAR
2		NSSU-S2-D2-STR-OCS-ST8PSN-RIA-g011 PSN Bačka Topola km 143+820 Geodetski prijem izvedene oplate temeljnih greda(u osama 1,4,6,A,B) i stubova(C1-C18)	Datum – 21.08.2023. Radovi izvedeni po projektu i u granici dozvoljenih odstupanja **RIA OD 19.08.2023.**

NO.	FOTO DOKUMENTACIJA	OPIS	KOMENTAR
3		NSSU-S1-D2-STR-OP10-RIA-302g Projekat nadvožnjaka na km 120+571 Kontrola oplate lezisne grede stubnog mesta C6	Datum – 21.08.2023. Radovi izvedeni po projektu i u granici dozvoljenih odstupanja

NO.	FOTO DOKUMENTACIJA	OPIS	KOMENTAR
4		NSSU-S2-D2-STR-ST9-RIA-g9732 Stanica Žednik Prijem oplate ograde između TK16-TK20-treća deonica 37 metara	Datum – 21.08.2023. Radovi izvedeni po projektu i u granici dozvoljenih odstupanja

NO.	FOTO DOKUMENTACIJA	OPIS	KOMENTAR
5		NSSU-S1-D2-STR-OCS-RIA-g0102 Otvorena pruga Vrbas Nova - Lovćenac - Mali Iđoš na km126+325-126+475 Kontrola oplate stubova kontakne mreže za sledeća stubna mesta - Br. stubova: 481, 482, L117, 483, L118, 484, 485,486 - Geodetski radovi	Datum – 21.08.2023. Radovi izvedeni po projektu i u granici dozvoljenih odstupanja **PRIMLJENO** **S483 S484 S485 S486**

NO.	FOTO DOKUMENTACIJA	OPIS	KOMENTAR
6		NSSU-S1-D2-STR-VIA1-RIA-g2186 Projekat vijadukta u Vrbasu na км 117+155,43 Kontrola oplate kvadera i polozaj lezista P9	Datum – 21.08.2023. Radovi izvedeni po projektu i u granici dozvoljenih odstupanja

DNEVNI IZVEŠTAJ VRBAS - ŽEDNIK 22.08.2023.

NO.	FOTO DOKUMENTACIJA	OPIS	KOMENTAR
1		NSSU-S2-D2-STR-OCS-RIA-g0916 km131+830 Geodetska provera kontaktne mreže na gornjoj ploči između S15-S16	Datum – 22.08.2023. Radovi izvedeni po projektu i u granici dozvoljenih odstupanja

NO.	FOTO DOKUMENTACIJA	OPIS	KOMENTAR
2		NSSU-S2-D2-STR-OCS-RIA-g0917 km143+845-km143+855 Prijem oplate temelja električnih stubova (brojevi :G1,G2,G5,G6)	Datum – 22.08.2023. Radovi izvedeni po projektu i u granici dozvoljenih odstupanja **PRIMLJENO G5 I G6**

NO.	FOTO DOKUMENTACIJA	OPIS	KOMENTAR
3		NSSU-S2-D2-STR-ST9-RIA-g9761 Stanica Žednik Prijem oplate gornje ploče peronskog zida TK7-TK6	Datum – 22.08.2023. Radovi izvedeni po projektu i u granici dozvoljenih odstupanja

NO.	FOTO DOKUMENTACIJA	OPIS	KOMENTAR
4		NSSU-S2-D2-STR-UP8-RIA-g9781 Podvožnjak na km 143+729,21 Geodetski prijem oplate temeljne ploče Z37L	Datum – 22.08.2023. Radovi izvedeni po projektu i u granici dozvoljenih odstupanja

NO.	FOTO DOKUMENTACIJA	OPIS	KOMENTAR
5		NSSU-S2-D2-STR-UP8-RIA-g9783 Podvožnjak na km 143+729,21 Geodetski prijem oplate pešačke staze P1 i P3	Datum – 22.08.2023. Radovi izvedeni po projektu i u granici dozvoljenih odstupanja

NO.	FOTO DOKUMENTACIJA	OPIS	KOMENTAR
6		NSSU-S2-D2-STR-UP10-RIA-g9788 Podvožnjak na km 157+443,73 Prijem oplate ivičnog venca pešačke staze na gornjoj ploči zatvorenog rama	Datum – 22.08.2023. Radovi izvedeni po projektu i u granici dozvoljenih odstupanja

NO.	FOTO DOKUMENTACIJA	OPIS	KOMENTAR
7		NSSU-S2-D2-SUB-RIA-g3450R Denivelacija pešačko-biciklističkog podhodnika na km 142+712,52 - km 0+000,00 - km 0+062,98 Posteljica - Geodetska ispitivanja	Datum – 22.08.2023. Radovi izvedeni po projektu i u granici dozvoljenih odstupanja

NO.	FOTO DOKUMENTACIJA	OPIS	KOMENTAR
8		NSSU-S2-D2-SUB-RIA-g3451R Denivelacija pešačko-biciklističkog podhodnika na km 142+712,52 - km 0+089,66 - km 0+176,79 Posteljica - Geodetska ispitivanja	Datum – 22.08.2023. Radovi izvedeni po projektu i u granici dozvoljenih odstupanja

NO.	FOTO DOKUMENTACIJA	OPIS	KOMENTAR
9		NSSU-S1-D2-STR-VIA1-RIA-g2229 Projekat vijadukta u Vrbasu na км 117+155,43 Kontrola oplate kvadera i polozaj lezista P37	Datum – 22.08.2023. Radovi izvedeni po projektu i u granici dozvoljenih odstupanja

NO.	FOTO DOKUMENTACIJA	OPIS	KOMENTAR
10		NSSU-S2-D2-STR-ST9-RIA-g9732 Stanica Žednik Prijem oplate ograde između TK16-TK20-treća deonica 37 metara	Datum – 22.08.2023. Radovi izvedeni po projektu i u granici dozvoljenih odstupanja

NO.	FOTO DOKUMENTACIJA	OPIS	KOMENTAR
11		NSSU-S2-D2-STR-VIA2-RIA-g9713 Vijadukt na km 131+830,64 Geodetska provera oplate ivičnih venaca pešačke staze sa leve i desne strane izveđu S9 i S8 (drugi segment)	Datum – 22.08.2023. Radovi izvedeni po projektu i u granici dozvoljenih odstupanja **RIA OD 19.08.2023.**

NO.	FOTO DOKUMENTACIJA	OPIS	KOMENTAR
12		NSSU-S1-D2-STR-OCS-RIA-g0104 Otvorena pruga Vrbas Nova - Lovćenac - Mali Iđoš na km126+670-126 Kontrola oplate stubova kontakne mreže za sledeća stubna mesta - Br. stubova: 487, L119, 488, L120, 489, 490, 491, 492 - Geodetski radovi +770	Datum – 22.08.2023. Radovi izvedeni po projektu i u granici dozvoljenih odstupanja **PRIMLJENO** **S487 S488 L119** **L120 S492**

DNEVNI IZVEŠTAJ VRBAS - ŽEDNIK 23.08.2023.

NO.	FOTO DOKUMENTACIJA	OPIS	KOMENTAR
1		NSSU-S1-D2-STR-ST6-RIA-g220 Pruga Novi Sad-Subotica ,stanica Vrbas 113+610,13 km Provera oplate zidova perona 2 (113+683-113+727 km)	Datum – 23.08.2023. Radovi izvedeni po projektu i u granici dozvoljenih odstupanja **RIA OD 21.08.2023**

NO.	FOTO DOKUMENTACIJA	OPIS	KOMENTAR
2		NSSU-S1-D2-STR-OP10-RIA-304g Projekat nadvožnjaka na km 120+571 Kontrola oplate lezisne grede stubnog mesta C7	Datum – 23.08.2023. Radovi izvedeni po projektu i u granici dozvoljenih odstupanja **RIA OD 22.08.2023.**

NO.	FOTO DOKUMENTACIJA	OPIS	KOMENTAR
3		NSSU-S1-D2-STR-VIA1-RIA-g2233 Projekat vijadukta u Vrbasu na км 117+155,43 Kontrola oplate naglavne grede stubnog mesta P34	Datum – 23.08.2023. Radovi izvedeni po projektu i u granici dozvoljenih odstupanja

NO.	FOTO DOKUMENTACIJA	OPIS	KOMENTAR
4		NSSU-S2-D2-STR-UP8-RIA-g9826 Podvožnjak na km 143+729,21 Geodetski prijem oplate zidova kampade Z39L	Datum – 23.08.2023. Radovi izvedeni po projektu i u granici dozvoljenih odstupanja

NO.	FOTO DOKUMENTACIJA	OPIS	KOMENTAR
5		NSSU-S2-D2-STR-UP8-RIA-g9828 Podvožnjak na km 143+729,21 Geodetski prijem oplate temeljne ploče Z35L	Datum – 23.08.2023. Radovi izvedeni po projektu i u granici dozvoljenih odstupanja

NO.	FOTO DOKUMENTACIJA	OPIS	KOMENTAR
6		NSSU-S1-D2-STR-OCS-RIA-g0104 Otvorena pruga Vrbas Nova - Lovćenac - Mali Iđoš na km126+670-126+770 Kontrola oplate stubova kontakne mreže za sledeća stubna mesta - Br. stubova: 487, L119, 488, L120, 489, 490, 491, 492 - Geodetski radovi	Datum – 23.08.2023. Radovi izvedeni po projektu i u granici dozvoljenih odstupanja **RIA OD 22.08.2023.** **PRIMLJENO** **S489 S490**

NO.	FOTO DOKUMENTACIJA	OPIS	KOMENTAR
7		NSSU-S1-D2-STR-OCS-RIA-g0106 Otvorena pruga Vrbas Nova - Lovćenac - Mali Iđoš na km126+815-127+120 Kontrola oplate stubova kontakne mreže za sledeća stubna mesta - Br. stubova: 493, 494,495,496, L121, 503, L122, 504, 505, 506 -Geodetski radovi	Datum – 23.08.2023. Radovi izvedeni po projektu i u granici dozvoljenih odstupanja **PRIMLJENO** **S493 S494 S496**

DNEVNI IZVEŠTAJ VRBAS - ŽEDNIK 24.08.2023.

NO.	FOTO DOKUMENTACIJA	OPIS	KOMENTAR
1		NSSU-S2-D2-STR-ST9-RIA-g9725 Stanica Žednik Prijem oplate gornje ploče peronskog zida TK5-TK6	Datum – 24.08.2023. Radovi izvedeni po projektu i u granici dozvoljenih odstupanja **RIA OD 19.08.2023.**

NO.	FOTO DOKUMENTACIJA	OPIS	KOMENTAR
2		NSSU-S1-D2-STR-TKO-RIA-g0115 Stanica Vrbas Provera oplate donje ploče - TKO 4,22,26 (km 113+500)	Datum – 24.08.2023. Radovi izvedeni po projektu i u granici dozvoljenih odstupanja **RIA OD 23.08.2023.**

NO.	FOTO DOKUMENTACIJA	OPIS	KOMENTAR
3		NSSU-S2-D2-STR-VIA2-RIA-g9881 Vijadukt na km 131+830,64 Geodetska provera oplate ivičnih venaca pešačke staze sa leve strane između S7 i S8 (drugi segment)	Datum – 24.08.2023. Radovi izvedeni po projektu i u granici dozvoljenih odstupanja

NO.	FOTO DOKUMENTACIJA	OPIS	KOMENTAR
4		NSSU-S2-D2-STR-OCS-RIA-g0917 km143+845-km143+855 Prijem oplate temelja električnih stubova (brojevi :G1,G2,G5,G6)	Datum – 24.08.2023. Radovi izvedeni po projektu i u granici dozvoljenih odstupanja **RIA OD 22.8.2023.** **PRIMLJENO G5** **DRUGA FAZA**

NO.	FOTO DOKUMENTACIJA	OPIS	KOMENTAR
5		NSSU-S1-D2-STR-OCS-RIA-g0104 Otvorena pruga Vrbas Nova - Lovćenac - Mali Iđoš na km126+670-126+770 Kontrola oplate stubova kontakne mreže za sledeća stubna mesta - Br. stubova: 487, L119, 488, L120, 489, 490, 491, 492 - Geodetski radovi	Datum – 24.08.2023. Radovi izvedeni po projektu i u granici dozvoljenih odstupanja **RIA OD 22.08.2023.** **PRIMLJENO S491**

NO.	FOTO DOKUMENTACIJA	OPIS	KOMENTAR
6		NSSU-S1-D2-STR-OCS-RIA-g0106 Otvorena pruga Vrbas Nova - Lovćenac - Mali Iđoš na km126+815-127+120 Kontrola oplate stubova kontakne mreže za sledeća stubna mesta - Br. stubova: 493, 494,495, L121, 503, L122,503, 504, 505, 506 -Geodetski radovi	Datum – 24.08.2023. Radovi izvedeni po projektu i u granici dozvoljenih odstupanja **RIA OD 23.08.2023.** **PRIMLJENO** **S495 L122 S503** **S504 S505 S506**

NO.	FOTO DOKUMENTACIJA	OPIS	KOMENTAR
7		NSSU-S1-D2-STR-OCS-RIA-g0108 Otvorena pruga Vrbas Nova - Lovćenac - Mali Iđoš na km127+170-127+27 Kontrola oplate stubova kontakne mreže za sledeća stubna mesta - Br. stubova: 507, 508, 509, 510, 511, L123, 512, L124 - Geodetski radovi	Datum – 24.08.2023. Radovi izvedeni po projektu i u granici dozvoljenih odstupanja **PRIMLJENO** **S507 S508 S510**

DNEVNI IZVEŠTAJ VRBAS - ŽEDNIK 25.08.2023.

NO.	FOTO DOKUMENTACIJA	OPIS	KOMENTAR
1		NSSU-S2-D2-STR-UP8-RIA-g9907 Podvožnjak na km 143+729,21 Geodetski prijem oplate zidova kampade Z37L	Datum – 25.08.2023. Radovi izvedeni po projektu i u granici dozvoljenih odstupanja

NO.	FOTO DOKUMENTACIJA	OPIS	KOMENTAR
2		NSSU-S2-D2-STR-UP8-RIA-g9909 Podvožnjak na km 143+729,21 Geodetski prijem oplate temeljne ploče Z33L	Datum – 25.08.2023. Radovi izvedeni po projektu i u granici dozvoljenih odstupanja

NO.	FOTO DOKUMENTACIJA	OPIS	KOMENTAR
3		NSSU-S2-D2-STR-UP8-RIA-g9910 Podvožnjak na km 143+729,21 Geodetsko ispitivanje podtla kampada U23,U24	Datum – 25.08.2023. Radovi izvedeni po projektu i u granici dozvoljenih odstupanja

NO.	FOTO DOKUMENTACIJA	OPIS	KOMENTAR
4		NSSU-S2-D2-STR-UP10-RIA-g9899 Podvožnjak na km 157+443,73 Geodetski prijem oplate temeljne ploče U29	Datum – 25.08.2023. Radovi izvedeni po projektu i u granici dozvoljenih odstupanja

NO.	FOTO DOKUMENTACIJA	OPIS	KOMENTAR
5		NSSU-S1-D2-STR-OCS-RIA-g0108 Otvorena pruga Vrbas Nova - Lovćenac - Mali Iđoš na km127+170-127+27 Kontrola oplate stubova kontakne mreže za sledeća stubna mesta - Br. stubova: 507, 508, 509, 510, 511, L123, 512, L124 - Geodetski radovi	Datum – 25.08.2023. Radovi izvedeni po projektu i u granici dozvoljenih odstupanja **RIA OD 24.08.2023.** **PRIMLJENO** **S509 S511 S512** **L123 L124**

NO.	FOTO DOKUMENTACIJA	OPIS	KOMENTAR
6		NSSU-S1-D2-STR-OP10-RIA-332g Projekat nadvožnjaka na km 120+571 Kontrola oplate II takta stuba C3	Datum – 25.08.2023. Radovi izvedeni po projektu i u granici dozvoljenih odstupanja **RIA OD 24.08.2023.**

NO.	FOTO DOKUMENTACIJA	OPIS	KOMENTAR
7		NSSU-S1-D2-STR-VIA1-RIA-g2242 Projekat vijadukta u Vrbasu na км 117+155,43 Kontrola oplate gornje ploce rasponske konstrukcije (sa polozajem ankera za kontaktnu mrezu)P25-P26	Datum – 25.08.2023. Radovi izvedeni po projektu i u granici dozvoljenih odstupanja **RIA OD 24.08.2023.** **PRIMLJNO** **S107 S108**

NO.	FOTO DOKUMENTACIJA	OPIS	KOMENTAR
8		NSSU-S1-D2-STR-OP10-RIA-330g Projekat nadvožnjaka na km 120+571 Kontrola oplate lezisne grede stubnog mesta C2	Datum – 25.08.2023. Radovi izvedeni po projektu i u granici dozvoljenih odstupanja **RIA OD 24.08.2023.**

NO.	FOTO DOKUMENTACIJA	OPIS	KOMENTAR
9		NSSU-S1-D2-STR-VIA1-RIA-g2236 Projekat vijadukta u Vrbasu na км 117+155,43 Geodetska provera oplate kvaddera i visinski položaj ležišta P23	Datum – 25.08.2023. Radovi izvedeni po projektu i u granici dozvoljenih odstupanja **RIA OD 04.08.2023.**

NO.	FOTO DOKUMENTACIJA	OPIS	KOMENTAR
10		NSSU-S2-D2-STR-OCS-RIA-g0917 km143+845-km143+855 Prijem oplate temelja električnih stubova (brojevi :G1,G2,G5,G6)	Datum – 25.08.2023. Radovi izvedeni po projektu i u granici dozvoljenih odstupanja **RIA OD 22.08.2023.** **PRIMLJENO** **G1 I G2 PRVA FAZA**

DNEVNI IZVEŠTAJ ŽEDNIK - DRŽAVNA GRANICA 07.08.2023. ponedeljak

NO.	FOTO DOKUMENTACIJA	OPIS	KOMENTAR
1	 	**RIA-g9378** **Službeni pothodnik** **Subotica km 175+819,48** Pregled i prijem oplate-zida stepeniš te kampada k10 zid Z2 u osi čeonog zida k10	Datum - 07.08.2023. Radovi izvedeni po projektu i u granici dozvoljenih odstupanja

NO.	FOTO DOKUMENTACIJA	OPIS	KOMENTAR
2	 	**RIA-g3262** **Denivelacija državnog puta IIB - podvožnjak na km 179+395,78 pruge,** Ispitivanje VIII sloja šljunčanog klina i kegle kod stuba S1 - Geodetska ispitivanja	Datum - 07.08.2023. Radovi izvedeni po projektu i u granici dozvoljenih odstupanja

NO.	FOTO DOKUMENTACIJA	OPIS	KOMENTAR
3	 	**RIA-g3258 Denivelacija državnog puta IIB - podvožnjak na km 179+395,78 pruge,** Ispitivanje V sloja šljunčanog klina i kegle kod stuba S8 - Geodetska ispitivanja	Datum - 07.08.2023. Radovi izvedeni po projektu i u granici dozvoljenih odstupanja

NO.	FOTO DOKUMENTACIJA	OPIS	KOMENTAR
4		RIA-g0872 km 167+400 - 165+500 Prijem oplate- temelja stuba kontaktne mreže brojevi : brojevi 23,22,21,20,19,18	Datum - 07.08.2023. Radovi u toku nije spremno za prijem.

DNEVNI IZVEŠTAJ ŽEDNIK - DRŽAVNA GRANICA 08.08.2023. utorak

NO.	FOTO DOKUMENTACIJA	OPIS	KOMENTAR
1	 	**RIA-g3278** **Donji stroj na km 157+500 - 158+300** Prijem-mešavina šljunka i kamena (drobljeni kameni agregat 31mm) za izradu zaštitnog sloja	Datum - 08.08.2023. Radovi izvedeni po projektu i u granici dozvoljenih odstupanja

NO.	FOTO DOKUMENTACIJA	OPIS	KOMENTAR
2	 	**RIA-g0874** **km 167+000 - 167+200** Prijem oplate- temelja stuba kontaktne mreže brojevi : brojevi 15,16,17,18,19,20,21,22	Datum - 08.08.2023. Radovi izvedeni po projektu i u granici dozvoljenih odstupanja

NO.	FOTO DOKUMENTACIJA	OPIS	KOMENTAR
3	 	**RIA-g3276** **Denivelacija državnog puta IIB - podvožnjak na km 179+395,78 pruge,** Prijem Ispitivanje X sloja šljunčanog klina i kegle kod stuba S1	Datum - 08.08.2023. Radovi izvedeni po projektu i u granici dozvoljenih odstupanja

NO.	FOTO DOKUMENTACIJA	OPIS	KOMENTAR
4	 	RIA-g3274 Denivelacija državnog puta IIB - podvožnjak na km 179+395,78 pruge, Prijem Ispitivanje X sloja šljunčanog klina i kegle kod stuba S8	Datum - 08.08.2023. Radovi izvedeni po projektu i u granici dozvoljenih odstupanja

NO.	FOTO DOKUMENTACIJA	OPIS	KOMENTAR
5		**RIA-g9421** **Pothodnik u stanici Subotica km 176+610.91** Prijem i pregled oplate-zidovi podhodnika uz kampadu k4a	Datum - 08.08.2023. Radovi izvedeni po projektu i u granici dozvoljenih odstupanja

NO.	FOTO DOKUMENTACIJA	OPIS	KOMENTAR
6	 	**RIA-g9428** **Galerija na km 177+627.787** Geodetski prijem oplate gornjih zidova kampada S1-S2	Datum - 08.08.2023. Radovi u toku nije spremno za prijem.

DNEVNI IZVEŠTAJ ŽEDNIK - DRŽAVNA GRANICA 09.08.2023. sreda

NO.	FOTO DOKUMENTACIJA	OPIS	KOMENTAR
1	 	**RIA-g9460** **TKK Otvorena pruga Naumovićevo-Subotica km 184+380** Prijem - tampona za izradu tkk okna 15 i 16	Datum - 09.08.2023. RIA je najavljena sa zakasnjenjem posle ugradnje mrsavog betona tako da tampon nije mogao da se kontrolise.

NO.	FOTO DOKUMENTACIJA	OPIS	KOMENTAR
2		**RIA-g9449** **Projekat podvožnjaka na km 176+274,56** Prijem i pregled oplate-prvi zid na elementu P2 strana do teretne	Datum - 09.08.2023. Radovi izvedeni po projektu i u granici dozvoljenih odstupanja

NO.	FOTO DOKUMENTACIJA	OPIS	KOMENTAR
3		**RIA-g9458** **Projekat podvožnjaka na km 176+274,56** Prijem i pregled oplate-I faza otvorenih kada, ramovi U10, U16	Datum - 09.08.2023. Radovi u toku nije spremno za prijem.

NO.	FOTO DOKUMENTACIJA	OPIS	KOMENTAR
4		**RIA-g9476** **Projekat podvožnjaka na km 176+274,56** Prijem i pregled oplate-I faza otvorenih kada, ramovi U2, U4	Datum - 09.08.2023. Radovi u toku nije spremno za prijem.

NO.	FOTO DOKUMENTACIJA	OPIS	KOMENTAR
5	 	**RIA-g9428** **Galerija na km 177+627.787** Geodetski prijem oplate gornjih zidova kampada S1-S2	Datum - 09.08.2023. Radovi izvedeni po projektu i u granici dozvoljenih odstupanja

NO.	FOTO DOKUMENTACIJA	OPIS	KOMENTAR
6	 	**RIA-g3293** **Denivelacija državnog puta IIB - podvožnjak na km 179+395,78 pruge,** Ispitivanje XII sloja š ljunčanog klina i kegle kod stuba S1 - Geodetska ispitivanja	Datum - 09.08.2023. Radovi izvedeni po projektu i u granici dozvoljenih odstupanja

NO.	FOTO DOKUMENTACIJA	OPIS	KOMENTAR
7	 	**RIA-g3291** **Denivelacija državnog puta IIB - podvožnjak na km 179+395,78 pruge,** Ispitivanje X sloja š ljunčanog klina i kegle kod stuba S8 - Geodetska ispitivanja	Datum - 09.08.2023. Radovi izvedeni po projektu i u granici dozvoljenih odstupanja

DNEVNI IZVEŠTAJ ŽEDNIK - DRŽAVNA GRANICA 10.08.2023. četvrtak

NO.	FOTO DOKUMENTACIJA	OPIS	KOMENTAR
1		**RIA-g9496** **Propust na km 178+780** Prijem oplate - gornje ploče - kampade K1 i K8.	Datum - 10.08.2023. Radovi izvedeni po projektu i u granici dozvoljenih odstupanja

NO.	FOTO DOKUMENTACIJA	OPIS	KOMENTAR
2		**RIA-g0876** **km 174+900 do 175+200** Prijem i ugradnja oplate temelja stuba kontaktne mreže (brojevi 383,381,379,377,375,373, 369,367,365)	Datum - 10.08.2023. Pogresno najavljena RIA

NO.	FOTO DOKUMENTACIJA	OPIS	KOMENTAR
3		**RIA-g9493** **Projekat nadvožnjaka na km 168+690,06** Prijem oplate naglavne grede - stubno mesto S6	Datum - 10.08.2023. Oplata proverena nakon betoniranja. Radovi izvedeni po projektu i u granici dozvoljenih odstupanja

NO.	FOTO DOKUMENTACIJA	OPIS	KOMENTAR
4	 	**RIA-g9499** **Službeni pothodnik Subotica km 175+819,48** Pregled i prijem oplate-stepeniš ne ploče kampada k6 I faza	Datum - 10.08.2023. Radovi izvedeni po projektu i u granici dozvoljenih odstupanja

NO.	FOTO DOKUMENTACIJA	OPIS	KOMENTAR
5	 	**RIA-g9505** **TKK Otvorena pruga Naumovićevo-Subotica km 184+380** Prijem i pregled oplate-donje ploče tkk okna 15 i 16	Datum - 10.08.2023. Radovi izvedeni po projektu i u granici dozvoljenih odstupanja

NO.	FOTO DOKUMENTACIJA	OPIS	KOMENTAR
6	 	**RIA-g9502** **Projekat podvožnjaka na km 176+274,56** Prijem i pregled oplate-prvi takt zidova po jedan zid sa strane putnicke i teretne i 3 stuba po sredini elementa P2	Datum - 10.08.2023. Radovi izvedeni po projektu i u granici dozvoljenih odstupanja

DNEVNI IZVEŠTAJ ŽEDNIK - DRŽAVNA GRANICA 11.08.2023. petak

NO.	FOTO DOKUMENTACIJA	OPIS	KOMENTAR
1	 	**RIA-g3326** **Donji stroj na km 175+860-176+175** Prijem-mešavina šljunka i kamena (drobljeni kameni agregat 31mm) za izradu zaštitnog sloja	Datum - 11.08.2023. Radovi izvedeni po projektu i u granici dozvoljenih odstupanja

NO.	FOTO DOKUMENTACIJA	OPIS	KOMENTAR
2		**RIA-g3331** **Donji stroj na km 176+650-176+830** Geodetska Ispitivanja-materijala prirodna meš avina šljunka za izradu prelaznog sloja -između peronskih zidova kolosek 5 i 6	Datum - 11.08.2023. Retest Radovi izvedeni po projektu i u granici dozvoljenih odstupanja

NO.	FOTO DOKUMENTACIJA	OPIS	KOMENTAR
3		**RIA-g3332** **Donji stroj na km 176+650-176+830** Geodetska Ispitivanja-materijala prirodna meš avina šljunka za izradu prelaznog sloja-između peronskih zidova kolosek 7	Datum - 11.08.2023. Retest Radovi izvedeni po projektu i u granici dozvoljenih odstupanja

NO.	FOTO DOKUMENTACIJA	OPIS	KOMENTAR
4		**RIA-g3333** **Donji stroj na km 176+875-176+975** Geodetska Ispitivanja-materijala prirodna meš avina šljunka za izradu prelaznog sloja	Datum - 11.08.2023. Retest Radovi izvedeni po projektu i u granici dozvoljenih odstupanja

NO.	FOTO DOKUMENTACIJA	OPIS	KOMENTAR
5	 	**RIA-g9548** **TKK Otvorena pruga Naumovićevo-Subotica km 184+625** Geodetsko Ispitivanje-tampon sloja za izradu tkk okna 17 i 18	Datum - 11.08.2023. Radovi izvedeni po projektu i u granici dozvoljenih odstupanja

NO.	FOTO DOKUMENTACIJA	OPIS	KOMENTAR
6		**RIA-g9543** **Projekat podvožnjaka na km 176+274,56** Prijem i pregled oplate-drugi zid na elementu P2 strana do teretne	Datum - 11.08.2023. Radovi izvedeni po projektu i u granici dozvoljenih odstupanja

NO.	FOTO DOKUMENTACIJA	OPIS	KOMENTAR
7		**RIA-g9547** **Projekat podvožnjaka na km 176+274,56** Prijem i pregled oplate-pešacke staze elementa p3 strana do putničke	Datum - 11.08.2023. Radovi izvedeni po projektu i u granici dozvoljenih odstupanja

NO.	FOTO DOKUMENTACIJA	OPIS	KOMENTAR
8		**RIA-g9541** **Projekat podvožnjaka na km 176+274,56** Prijem i pregled oplate-drugi takt zidova retenzije 7.1	Datum - 11.08.2023. Radovi izvedeni po projektu i u granici dozvoljenih odstupanja

DNEVNI IZVEŠTAJ ŽEDNIK - DRŽAVNA GRANICA 14.08.2023. ponedeljak

NO.	FOTO DOKUMENTACIJA	OPIS	KOMENTAR
1	 	**RIA-g9607** **Peronski zidovi u stanici Subotica km 176+607.309** Pregled i prijem oplate - temelja peronskih zidova Z1G5 i Z1G6	Datum - 14.08.2023. Radovi izvedeni po projektu i u granici dozvoljenih odstupanja

NO.	FOTO DOKUMENTACIJA	OPIS	KOMENTAR
2	 	**RIA-g9571** **Službeni pothodnik** **Subotica km 175+819,48** Pregled i prijem oplate-stepeniš ne ploče kampada k6 II faza	Datum - 14.08.2023. Radovi izvedeni po projektu i u granici dozvoljenih odstupanja

NO.	FOTO DOKUMENTACIJA	OPIS	KOMENTAR
3		**RIA-g9595** **Projekat podvožnjaka na km 176+274,56** Prijem i pregled oplate- U8 II faza	Datum - 14.08.2023. Radovi izvedeni po projektu i u granici dozvoljenih odstupanja

NO.	FOTO DOKUMENTACIJA	OPIS	KOMENTAR
4	 	**RIA-g9575** **TKK Otvorena pruga Naumovićevo-Subotica km 184+380** Pregled i prijem oplate-zidova tkk okna 15 i 16	Datum - 14.08.2023. Radovi u toku nije spremno za prijem.

NO.	FOTO DOKUMENTACIJA	OPIS	KOMENTAR
5	 	**RIA-g3354 Denivelacija državnog puta IIB - podvožnjak na km 179+395,78 pruge,** Geodetski prijem -nasipa 0-63 4 sloj kod stuba S1	Datum - 14.08.2023. Radovi izvedeni po projektu i u granici dozvoljenih odstupanja

NO.	FOTO DOKUMENTACIJA	OPIS	KOMENTAR
6	 	**RIA-g3356 Denivelacija državnog puta IIB - podvožnjak na km 179+395,78 pruge,** Geodetski prijem -nasipa 0-63 2 sloj kod stuba S8	Datum - 14.08.2023. Radovi izvedeni po projektu i u granici dozvoljenih odstupanja

DNEVNI IZVEŠTAJ ŽEDNIK - DRŽAVNA GRANICA 15.08.2023. utorak

NO.	FOTO DOKUMENTACIJA	OPIS	KOMENTAR
1		**RIA-g9628** **Projekat podvožnjaka na km 176+274,56** Prijem i pregled oplate-stubova na elementu p2 i p3	Datum - 15.08.2023. Radovi izvedeni po projektu i u granici dozvoljenih odstupanja

NO.	FOTO DOKUMENTACIJA	OPIS	KOMENTAR
2	 	**RIA-g9633** **Projekat podvožnjaka na km 176+274,56** Prijem i pregled oplate-U10 I U12 II faza	Datum - 15.08.2023. Radovi izvedeni po projektu i u granici dozvoljenih odstupanja

NO.	FOTO DOKUMENTACIJA	OPIS	KOMENTAR
3		**RIA-g3366** **Donji stroj** **na km 176+830-177+225** Geodetski prijem-meš avina šljunka i kamena (drobljeni kameni agregat 31mm) za izradu zaš titnog sloja	Datum - 15.08.2023. Radovi izvedeni po projektu i u granici dozvoljenih odstupanja

NO.	FOTO DOKUMENTACIJA	OPIS	KOMENTAR
4	 	**RIA-g3370** **Denivelacija državnog puta IIB - podvožnjak na km 179+395,78 pruge,** Geodetsko ispitivanje - nasipa 0-63 4 sloj kod stuba S8	Datum - 15.08.2023. Radovi izvedeni po projektu i u granici dozvoljenih odstupanja

5		**RIA-g0900** **km 176+375 - 176+550** Prijem i ugradnja oplate temelja stuba kontaktne mreže (brojevi : 236,239,241,246,249,271)	Datum - 15.08.2023. Radovi izvedeni po projektu i u granici dozvoljenih odstupanja

DNEVNI IZVEŠTAJ ŽEDNIK - DRŽAVNA GRANICA 16.08.2023. sreda

NO.	FOTO DOKUMENTACIJA	OPIS	KOMENTAR
1	 	**RIA-g0903** **km 176+350 - 176+550** Prijem i ugradnja oplate temelja stuba kontaktne mreže (brojevi : 242,237,235,233,278,279)	Datum - 16.08.2023. Radovi izvedeni po projektu i u granici dozvoljenih odstupanja

NO.	FOTO DOKUMENTACIJA	OPIS	KOMENTAR
2		**RIA-g9428-R1** **Galerija na km 177+627.787** Geodetski prijem oplate gornjih zidova kampada S1-S2	Datum - 16.08.2023. Radovi izvedeni po projektu i u granici dozvoljenih odstupanja

NO.	FOTO DOKUMENTACIJA	OPIS	KOMENTAR
3		**RIA-g9672** **Projekat podvožnjaka na km 176+274,56** Pregled i prijem oplate-U12 i U15	Datum - 16.08.2023. Radovi izvedeni po projektu i u granici dozvoljenih odstupanja

NO.	FOTO DOKUMENTACIJA	OPIS	KOMENTAR
4		**RIA-g9663** **Projekat podvožnjaka na km 176+274,56** Prijem i pregled oplate-pešačko biciklosticke staze elementu P2 Strana do putnicke	Datum - 16.08.2023. Radovi izvedeni po projektu i u granici dozvoljenih odstupanja

DNEVNI IZVEŠTAJ ŽEDNIK - DRŽAVNA GRANICA 17.08.2023. četvrtak

NO.	FOTO DOKUMENTACIJA	OPIS	KOMENTAR
1		**RIA-g9664** **Projekat nadvožnjaka na km 168+690,06** Prijem oplate stuba S3, segment 1	Datum - 17.08.2023. Radovi izvedeni po projektu i u granici dozvoljenih odstupanja

NO.	FOTO DOKUMENTACIJA	OPIS	KOMENTAR
2		**RIA-g9637** **Projekat podvožnjaka na km 176+274,56** Prijem i pregled oplate-U15 II faza	Datum - 17.08.2023. RIA najavljena sa zakasnjenjem , beton je ugradjen 16.08.2023. u popodnevnim casovima. Radovi izvedeni po projektu i u granici dozvoljenih odstupanja

DNEVNI IZVEŠTAJ ŽEDNIK - DRŽAVNA GRANICA 18.08.2023. petak

NO.	FOTO DOKUMENTACIJA	OPIS	KOMENTAR
1		**RIA-g9428-R2** **Galerija na km 177+627.787** Geodetski prijem oplate gornjih zidova kampada S1-S2	Datum - 18.08.2023. Retest Radovi izvedeni po projektu i u granici dozvoljenih odstupanja

NO.	FOTO DOKUMENTACIJA	OPIS	KOMENTAR
2		**RIA-g9708** **Projekat podvožnjaka na km 176+274,56** Prijem i pregled oplate-kada, U1, U3,U5	Datum - 18.08.2023. Radovi izvedeni po projektu i u granici dozvoljenih odstupanja

NO.	FOTO DOKUMENTACIJA	OPIS	KOMENTAR
3		**RIA-g9717** **Projekat podvožnjaka na km 176+274,56** Prijem i pregled oplate-drugi takt zida na elementu P2,prvi zid strana do putničke	Datum - 18.08.2023. Radovi izvedeni po projektu i u granici dozvoljenih odstupanja

NO.	FOTO DOKUMENTACIJA	OPIS	KOMENTAR
4		**RIA-g0202** **Zgrada za SS i TK u železničkoj Stanici Subotica (176+200.16) - Dogradnja novog objekta** Geodetski prijem oplate temeljnih zidova.	Datum - 18.08.2023. Radovi izvedeni po projektu i u granici dozvoljenih odstupanja

NO.	FOTO DOKUMENTACIJA	OPIS	KOMENTAR
5		**RIA-g9710** **Službeni pothodnik** **Subotica km 175+819,48** Pregled i prijem oplate gornje ploče pothodnika kampade k7,k8,k8a,k9 i k10	Datum - 18.08.2023. Radovi izvedeni po projektu i u granici dozvoljenih odstupanja

NO.	FOTO DOKUMENTACIJA	OPIS	KOMENTAR
6		**RIA-g9639** **Projekat podvožnjaka na km 176+274,56** Prijem i pregled oplate-U14 I U 16 II faza	Datum - 18.08.2023. Radovi izvedeni po projektu i u granici dozvoljenih odstupanja

DNEVNI IZVEŠTAJ ŽEDNIK - DRŽAVNA GRANICA 21.08.2023. ponedeljak

NO.	FOTO DOKUMENTACIJA	OPIS	KOMENTAR
1		**RIA-g9752** **Projekat nadvožnjaka na km 168+690,06** Prijem oplate stuba S10	Datum - 21.08.2023. RIA nije pravilno najavljena.U pitanju je oplata naglavne grede. Radovi izvedeni po projektu i u granici dozvoljenih odstupanja

NO.	FOTO DOKUMENTACIJA	OPIS	KOMENTAR
2	 	**RIA-g9739** **TKK Otvorena pruga Naumovićevo-Subotica km 184+625** Prijem i pregled oplate-zidova tkk okna 17 i 18.	Datum - 21.08.2023. Radovi izvedeni po projektu i u granici dozvoljenih odstupanja

NO.	FOTO DOKUMENTACIJA	OPIS	KOMENTAR
3		**RIA-g3436** **Pristupna saobraćajnica industrijskim objektima od km 179+395.87 pruge** Geodetsko ispitivanje - nasipa 0-63- km 0+850-0+946	Datum - 21.08.2023. Radovi izvedeni po projektu i u granici dozvoljenih odstupanja

NO.	FOTO DOKUMENTACIJA	OPIS	KOMENTAR
4		**RIA-g3437** **Pristupna saobraćajnica industrijskim objektima od km 179+395.87 pruge** Geodetsko ispitivanje - nasipa 0-63- km 1+104-1+150	Datum - 21.08.2023. Radovi u toku nije spremno za prijem.

NO.	FOTO DOKUMENTACIJA	OPIS	KOMENTAR
5		**RIA-g3441** **Pothodnik u stanici Subotica km 176+610.91- severna i južna strana** Geodetska Ispitivanja- šljunčani klin završni sloj	Datum - 21.08.2023. Jos nije uradjen zavrsni sloj šlunčanog klina. Dosadašnji radovi izvedeni po projektu i u granici dozvoljenih odstupanja,

DNEVNI IZVEŠTAJ ŽEDNIK - DRŽAVNA GRANICA 22.08.2023. utorak

NO.	FOTO DOKUMENTACIJA	OPIS	KOMENTAR
1		**RIA-g9773** **Projekat nadvožnjaka na km 168+690,06** Prijem oplate naglavne grede - stubno mesto S8	Datum - 22.08.2023. Radovi izvedeni po projektu i u granici dozvoljenih odstupanja

NO.	FOTO DOKUMENTACIJA	OPIS	KOMENTAR
2		**RIA-g9779** **Projekat podvožnjaka na km 176+274,56** Prijem i pregled oplate-KADE U 7 DO PATRIJE	Datum - 22.08.2023. Radovi izvedeni po projektu i u granici dozvoljenih odstupanja

NO.	FOTO DOKUMENTACIJA	OPIS	KOMENTAR
3		**RIA-g9777** **Projekat podvožnjaka na km 176+274,56** Prijem i pregled oplate-parapet zida iznad ploce biciklisticke staze na elementu P3 strana do pasarele	Datum - 22.08.2023. Radovi izvedeni po projektu i u granici dozvoljenih odstupanja

NO.	FOTO DOKUMENTACIJA	OPIS	KOMENTAR
4		**RIA-g9769** **Projekat podvožnjaka na km 176+274,56** Prijem i pregled oplate-ploca pesacko biciklisticke staze na elementima P2 i P3	Datum - 22.08.2023. Radovi izvedeni po projektu i u granici dozvoljenih odstupanja

NO.	FOTO DOKUMENTACIJA	OPIS	KOMENTAR
5		**RIA-g0915** **km 180+750 do 180+900** Prijem i ugradnja oplate temelja stuba kontaktne mreže (brojevi 107,108,109,110,111,112,113,114,115,116,117,L29,118,L30,119,120,121,122,123,124)	Datum - 22.08.2023. Radovi u toku nije spremno za prijem.

NO.	FOTO DOKUMENTACIJA	OPIS	KOMENTAR
6		**RIA-g9764** **Projekat podvožnjaka na km 176+274,56** Prijem i pregled oplate-gornja ploca retenzije 7.2	Datum - 22.08.2023. Radovi u toku nije spremno za prijem.

NO.	FOTO DOKUMENTACIJA	OPIS	KOMENTAR
7		**RIA-g9803** **Projekat podvožnjaka na km 176+274,56** Pregled i prijem oplate-zidovi kada U10, U12	Datum - 22.08.2023. Radovi izvedeni po projektu i u granici dozvoljenih odstupanja

DNEVNI IZVEŠTAJ ŽEDNIK - DRŽAVNA GRANICA 23.08.2023. sreda

NO.	FOTO DOKUMENTACIJA	OPIS	KOMENTAR
1		**RIA-g9822** **Službeni pothodnik** **Subotica km 175+819,48** Pregled i prijem oplate gornje ploče pothodnika kampade k5, k6	Datum - 23.08.2023. Radovi izvedeni po projektu i u granici dozvoljenih odstupanja

NO.	FOTO DOKUMENTACIJA	OPIS	KOMENTAR
2		**RIA-g9814** **Projekat podvožnjaka na km 176+274,56** Prijem i pregled oplate-gornja ploca retenzije 7.2	Datum - 23.08.2023. Radovi izvedeni po projektu i u granici dozvoljenih odstupanja

NO.	FOTO DOKUMENTACIJA	OPIS	KOMENTAR
3		**RIA-g9816** **Projekat podvožnjaka na km 176+274,56** Prijem i pregled oplate-ploča pešačko biciklisticke staze na elementu P2	Datum - 23.08.2023. RIA najavljena sa zakasnjenjem , kontrola izvrsena nakon betoniranja. Radovi izvedeni po projektu i u granici dozvoljenih odstupanja

NO.	FOTO DOKUMENTACIJA	OPIS	KOMENTAR
4		**RIA-g9834** **Projekat podvožnjaka na km 176+274,56** Pregled i prijem oplate-zidovi kada U8 leva i desna strana	Datum - 23.08.2023. Radovi u toku nije spremno za prijem.

NO.	FOTO DOKUMENTACIJA	OPIS	KOMENTAR
5		**RIA-g9836** **Projekat podvožnjaka na km 176+274,56** Pregled i prijem oplate-zidovi kada U14 desna strana	Datum - 23.08.2023. Radovi u toku nije spremno za prijem.

NO.	FOTO DOKUMENTACIJA	OPIS	KOMENTAR
6		**RIA-g9838** **Projekat podvožnjaka na km 176+274,56** Pregled i prijem oplate-zidovi kada U16 desna strana	Datum - 23.08.2023. Radovi u toku nije spremno za prijem.

NO.	FOTO DOKUMENTACIJA	OPIS	KOMENTAR
7	 	**RIA-g9820** **Peronski zidovi u stanici Subotica km 176+607.309** Pregled i prijem oplate - peronskih zidova Z1G5 i Z1G6 (peron3), Z2 (peron 4 leva strana) na kontaktu kod lifta	Datum - 23.08.2023. Radovi izvedeni po projektu i u granici dozvoljenih odstupanja

DNEVNI IZVEŠTAJ ŽEDNIK - DRŽAVNA GRANICA 24.08.2023. četvrtak

NO.	FOTO DOKUMENTACIJA	OPIS	KOMENTAR
1	 	**RIA-g9860** **Projekat nadvožnjaka na km 168+690,06** Prijem i pregled oplate leži šne grede i dela krila takt 2 S1	Datum - 24.08.2023. Radovi izvedeni po projektu i u granici dozvoljenih odstupanja

NO.	FOTO DOKUMENTACIJA	OPIS	KOMENTAR
2		**RIA-g9862** **Projekat podvožnjaka na km 176+274,56** Prijem i pregled oplate-parapet iznad pesacko biciklisticke staze na elementu P3 strana podvoznjaka do pasarele	Datum - 24.08.2023. Radovi izvedeni po projektu i u granici dozvoljenih odstupanja

NO.	FOTO DOKUMENTACIJA	OPIS	KOMENTAR
3		**RIA-g9864** **Projekat podvožnjaka na km 176+274,56** Prijem i pregled oplate-drugi takt zida na elementu P3 strana do pasarele	Datum - 24.08.2023. Radovi izvedeni po projektu i u granici dozvoljenih odstupanja

NO.	FOTO DOKUMENTACIJA	OPIS	KOMENTAR
4		**RIA-g9869** **Projekat podvožnjaka na km 176+274,56** Pregled i prijem oplate-zidovi kada leva strana U13 i U15	Datum - 24.08.2023. Radovi izvedeni po projektu i u granici dozvoljenih odstupanja

NO.	FOTO DOKUMENTACIJA	OPIS	KOMENTAR
5		**RIA-g3472** **Donji stroj na km 176+830-177+225 po osovini** Geodetsko ispitivanje-mešavina šljunka i kamena (drobljeni kameni agregat 31mm) za izradu zaštitnog sloja	Datum - 24.08.2023. Nije izvedeno po projektu , izlazi iz dozvoljenog odstupanja.Vraceno na ispravku.

NO.	FOTO DOKUMENTACIJA	OPIS	KOMENTAR
6	 	**RIA-g9867** **TKK Otvorena pruga Naumovićevo-Subotica km 184+380** Prijem i pregled oplate - gornje ploče tkk okna 15 i 16	Datum - 24.08.2023. Radovi u toku nije spremno za prijem.

NO.	FOTO DOKUMENTACIJA	OPIS	KOMENTAR
7		**RIA-g3502** **Pristupna saobraćajnica industrijskim objektima od km 179+395.87 pruge** Geodetsko ispitivanje - nasipa 0-31- km 0+004-0+950	Datum - 24.08.2023. Radovi izvedeni po projektu i u granici dozvoljenih odstupanja

NO.	FOTO DOKUMENTACIJA	OPIS	KOMENTAR
8		**RIA-g0921** **km 180+750 do 180+900** Prijem i ugradnja oplate temelja stuba kontaktne mreže (brojevi 115,116,117,L29,118,L30,119,120,121,123,124)	Datum - 24.08.2023. Radovi izvedeni po projektu i u granici dozvoljenih odstupanja

NO.	FOTO DOKUMENTACIJA	OPIS	KOMENTAR
9		**RIA-g9896** **Galerija na km 177+627.787** Geodetski prijem oplate gornje ploče kampada S1-S2	Datum - 24.08.2023. Radovi izvedeni po projektu i u granici dozvoljenih odstupanja

DNEVNI IZVEŠTAJ ŽEDNIK - DRŽAVNA GRANICA 25.08.2023. petak

NO.	FOTO DOKUMENTACIJA	OPIS	KOMENTAR
1		**RIA-g9914** **Projekat nadvožnjaka na km 181+950,00** Prijem i pregleda oplate-desne temeljne trake	Datum - 25.08.2023. Radovi izvedeni po projektu i u granici dozvoljenih odstupanja

NO.	FOTO DOKUMENTACIJA	OPIS	KOMENTAR
2		**RIA-g0925** **km 180+900 do 181+100** Prijem i ugradnja oplate temelja stuba kontaktne mreže (brojevi 123,124,125,L31,126,L32, L33,127,L35,L34,128,L36)	Datum - 25.08.2023. Radovi izvedeni po projektu i u granici dozvoljenih odstupanja

NO.	FOTO DOKUMENTACIJA	OPIS	KOMENTAR
3		**RIA-g3515** **Pristupna saobraćajnica industrijskim objektima od km 179+395.87 pruge** Geodetsko ispitivanje - nasipa 0-31- km 1+104-1+360	Datum - 25.08.2023. Radovi izvedeni po projektu i u granici dozvoljenih odstupanja

NO.	FOTO DOKUMENTACIJA	OPIS	KOMENTAR
4		**RIA-g9920** **Službeni pothodnik Subotica km 175+819,48** Pregled i prijem oplate zida Z1 (zid bliži kampadi k5) stepeniš ta na kampadi K6	Datum - 25.08.2023. Radovi izvedeni po projektu i u granici dozvoljenih odstupanja

NO.	FOTO DOKUMENTACIJA	OPIS	KOMENTAR
5		RIA-g9924 Službeni pothodnik Subotica km 175+819,48 Pregled i prijem oplate parapetnog zida kampada k10	Datum - 25.08.2023. Radovi izvedeni po projektu i u granici dozvoljenih odstupanja

NO.	FOTO DOKUMENTACIJA	OPIS	KOMENTAR
6		**RIA-g9916** **Projekat podvožnjaka na km 176+274,56** Prijem i pregled oplate-drugi takt zida ne elmentu P2 i 8 stubova iznad parapeta na P2	Datum - 25.08.2023. Radovi u toku nije spremno za prijem.

NO.	FOTO DOKUMENTACIJA	OPIS	KOMENTAR
7	 	**RIA-g9927** **Projekat podvožnjaka na km 176+274,56** Pregled i prijem oplate-zidovi kada U8 desno,U14 desno,U14 u U11	Datum - 25.08.2023. Radovi izvedeni po projektu i u granici dozvoljenih odstupanja

NO.	FOTO DOKUMENTACIJA	OPIS	KOMENTAR
8	 	**RIA-g9918** **Projekat podvožnjaka na km 176+274,56** Prijem i pregled oplate-zidova kada U 2,4.I 6	Datum - 25.08.2023. Radovi izvedeni po projektu i u granici dozvoljenih odstupanja

Deonica 2

Nedeljni izveštaj za period 07.08. - 13.08. 2023. - radovi na gornjem stroju

U prethodnoj nedelji na gradilište je dopremljeno:

-skretnica broj 1, tip 60E1-760-1:14 za stanicu Vrbas Nova.

Radova na predmetnoj deonici nije bilo.

Deonica 2

Nedeljni izveštaj za period 14.08. - 20.08. 2023. - radovi na gornjem stroju

U prethodnoj nedelji na gradilište je dopremljeno:

- 758,65 t (252komx50mx60,21kg/m) šina tipa 60E1 na deponiji Naumovićevo

Radova na predmetnoj deonici nije bilo.

Deonica 2

Nedeljni izveštaj za period 21.08. - 27.08. 2023. - radovi na gornjem stroju

U prethodnoj nedelji na gradilište je dopremljeno:

- 965,19m³ tucanika na deponiji u km 165 +000 iz kamenoloma „Veliki Bašinac“ (Mega infrastrukture doo)

-skretnički pragovi za skretnice broj 1R, 2R i 3L, tip 60E1-760-1:14 u stanici Vrbas

Radova na predmetnoj deonici nije bilo.

NEDELJNI IZVEŠTAJ 07 – 13.08.2023

	FOTO DOKUMENTACIJA	OPIS	KOMENTAR
1.	 	**STANICA SUBOTICA** U stanici Subotica u toku su radovi na izradi donjeg stroja na desnoj strani putničke I teretne stanice Subotica. Umesto radova na polaganju 6. i 7.koloseka na putničkom delu stanice Subotica u toku su radovi na uređenju donjeg stroja radi montaže 8. I 9. koloseka i dela koloseka na teretnom delu stanice,sa pripadajućim skretnicama, kako bi se nakon završetka radova na delu podvožnjaka u ulici Maksima Gorkog pustio saobraćaj na desnom delu putničke i teretne stanice Subotica. Što se tiče prijema materijala Izvršen je prijem sledećeg mat erijala I to: ■Ukrštaj (skretnice br.76,787,83,84) za stanicu Subotica	

Izveštaj izradio: Predrag Krstić

NEDELJNI IZVEŠTAJ 07 – 13.08.2023

Izveštaj izradio: Predrag Krstić

NEDELJNI IZVEŠTAJ 07 – 13.08.2023

Izveštaj izradio: Predrag Krstić

NEDELJNI IZVEŠTAJ 07 – 13.08.2023

2	 	**STANICA NAUMOVIĆEVO** Na delu stanice Naumovićevo izvršemi su radovi na polaganju skretnica I skretničkih veza i to skretnica br:7,8 I 9. Na delu stanice Naumovićevo izvšeno je polaganje 10 skretnica,od 14,,položen I montiran treći kolosek i deo prvog drugog i koloseka.Ukup no je položeno 50% koloseka, U toku su radovi na polaganju ostalih delova koloseka,monta ži 4 skretnica,dopuni tucanika.	

Izveštaj izradio: Predrag Krstić

NEDELJNI IZVEŠTAJ 07 – 13.08.2023

Izveštaj izradio: Predrag Krstić

NEDELJNI IZVEŠTAJ 07 – 13.08.2023

Izveštaj izradio: Predrag Krstić

NEDELJNI IZVEŠTAJ 07 – 13.08.2023

3.	  	**VOSSLOH-NIŠ** ■Dana 11.08.2023 godine u fabrici Vossloh u Nišu izvršen je tehnički prijem skretnica: Za Suboticu: a)na betonskim pragovima i to: 1.Br.40 tipa 49E1-200-6° 2.Br.63t tipa 49E1-300-6° 3.Br.64t tipa 49E1-300-6° 4.Br.68 tipa 49E1-300-6° **NAPOMENA !!!** Skretnice na betonskim pragovima nisu primljene jer nosači postavnih sprava,posta vne sprave i tegovi zadiru u pr ofil susednih koloseka b)na drvenim pragovima 1.Br.48t tipa v49E1-200-6° 2.Br.51t tipa 49E1-200-6° 3.Br.54t tipa 49E1-200-6° Izvršeno je merenje skretnice razmernikom i merenje sile prekretanja elektropostavnom spravom. Mere su u skladu sa SŽS G.402 (Srpski železniči standard) sa primenom od 21.02.2022 godine. Sačinjen je zapisnik o izvršenom tehničkom prijemu i preuzeta prateća tehnička dokumentacija **NAPOMENA !!!** U proteklom periodu,više puta na licu mesta, u fabrici Vossloh je izmereno i rečeno od strane nadzora Izvođaču radova iz Kine da nosači skretničkih sprava,postavne skretničke sprave i tegovi za prkretanje skretnica na betonskim	





pragovima zadiru u slobodan profil susednog koloseka.
Početkom juna 2023 godine Izvođač iz Kine je dobio pismo od proizvođača skretnica Vossloh iz Niša sa napomenom da su skretnice njihove i da treba da reše problem.
Imajući u vidu da Izvođač iz Kine do danas nije rešio problem, tj.pomeranje sprava za najmanje 40cm,prema skretnici, i skraćivanje poluga,skretnice na betonskim pragovima i to br:40,68,63t i 64t **nisu primljene** jer nosači postavnih sprava,postavne sprave i tegovi za prekretanje skretnica zadiru u slobodan profil susednih koloseka.
Ova pimedba se odnosi na sve skretnice na betonskim pragovima sa postavnim spravama Izvođača iz Kine.

NEDELJNI IZVEŠTAJ 07 – 13.08.2023









Izveštaj izradio: Predrag Krstić

NEDELJNI IZVEŠTAJ 14 – 20.08.2023

	FOTO DOKUMENTACIJA	OPIS	KOMENTAR
1.	 	**STANICA SUBOTICA** U stanici Subotica u toku su radovi na izradi donjeg stroja na desnoj strani putničke I teretne stanice Subotica. Umesto radova na polaganju 6. i 7.koloseka na putničkom delu stanice Subotica u toku su radovi na uređenju donjeg stroja radi montaže 8. I 9. koloseka i dela koloseka na teretnom delu stanice,sa pripadajućim skretnicama, kako bi se nakon završetka radova na delu podvožnjaka u ulici Maksima Gorkog pustio saobraćaj na desnom delu putničke i teretne stanice Subotica. U toku su radovi na montaži skretnice,na teretnom delu stanice Subotica,br.59t (sa prip adajućom kolosecima br.14 i15) kao I pripremni radovi na montaži skretnice br,51t i 54t(sa pripadajućim kolosecima br.19,20 I 21). Skretnice sun a drvenim pragovima. Na montaži skretnica radi firma STEPKOM i firma izvođača iz Kine CCECC. Kod regulisanja koloseka br.15 podbijačica je ispala iz koloseka. Potrebno je da se nakon dizanja i postavljanja na kolosek izvrši centrisanje podbijačice na delu koloseka u dužini od 20-30m,koji je ranije regulisan na proverene geodetske parametre.	

Izveštaj izradio: Predrag Krstić

NEDELJNI IZVEŠTAJ 14 – 20.08.2023



Izveštaj izradio: Predrag Krstić

NEDELJNI IZVEŠTAJ 14 – 20.08.2023







Izveštaj izradio: Predrag Krstić

NEDELJNI IZVEŠTAJ 14 – 20.08.2023



Izveštaj izradio: Predrag Krstić

NEDELJNI IZVEŠTAJ 14 – 20.08.2023







Izveštaj izradio: Predrag Krstić

NEDELJNI IZVEŠTAJ 14 – 20.08.2023

2	 	**STANICA NAUMOVIĆEVO I KAMP U AZOTARI** Na delu stanice Naumovićevo izvršemi su radovi na polaganju svi 14 skretnica tipa 60E1-760-1:14..Ukupno je polo Ženo 50%koloseka I kolosečnih veza. U toku su radovi na polaganju ostalih delova koloseka,dopuni tucaničkog zastora. Na delu kampa u Azotari vrši se doprema kolosečnih betonskih pragova kao I ET zavarivanje šina u dužine od 240m.	

Izveštaj izradio: Predrag Krstić

NEDELJNI IZVEŠTAJ 14 – 20.08.2023

Izveštaj izradio: Predrag Krstić

NEDELJNI IZVEŠTAJ 14 – 20.08.2023

Izveštaj izradio: Predrag Krstić

NEDELJNI IZVEŠTAJ 14 – 20.08.2023

3.	   	**VOSSLOH-NIŠ** ■Dana 18.08.2023 godine u fabrici Vossloh u Nišu izvršen je tehnički prijem skretnica: Za Suboticu I to: 1.Br.56t, tipa 49E1-200-6°L 2.Br.58t tipa 49E1-300-6°L 3.Br.61t tipa 49E1-300-6°L 4.Br.65t tipa 49E1-300-6°R 5.Ukrštaj49E1-12° (63t,66t, 64t,65t) Izvršeno je merenje skretnica razmernikom i merenje sile prekretanja elektropostavnom spravom. Mere su u skladu sa SŽS G.402 (Srpski železniči standard) sa primenom od 21.02.2022 godine. Sačinjen je zapisnik o izvršenom tehničkom prijemu i preuzeta prateća tehnička dokumentacija **NAPOMENA !!!** U proteklom periodu,više puta na licu mesta, u fabrici Vossloh je izmereno i rečeno od strane nadzora Izvođaču radova iz Kine da nosači skretničkih sprava,postavne skretničke sprave i tegovi za prkretanje skretnica na betonskim pragovima zadiru u slobodan profil susednog koloseka. Početkom juna 2023 godine Izvođač iz Kine je dobio pismo od proizvođača skretnica Vossloh iz Niša sa napomenom da su skretnice njihove i da treba da reše problem. Imajući u vidu da Izvođač iz	

NEDELJNI IZVEŠTAJ 14 – 20.08.2023







Kine do danas nije rešio problem,na današnjem prijemu skretnica nadzor je dao predlog o pomeranju sledećih delova mehanizma i to:
a)Postavne sprave za 150mm bočno ,prema skretnici
b)Tega za prekretanje skretnice,za 250mm bočno,prema skretnici.
c)Skraćivanje postolja za postavnu sprave za 150mm.
Osim ovih skraćenja,potrebno je je izvršiti i skraćivanje poluga za prekretanje skretnice.
Na osnovu ovog predloga nadzora,nosač skretničke postavne sprave,postavna sprava i teg neće zadirati u slobodni profil susednog koloseka.Bez obzira da li se na osovinskom odstojanju između koloseka nalaze jedna ili dve postavne skretničke sprave sa tegom za prekretanje koloseka.

Izveštaj izradio: Predrag Krstić

NEDELJNI IZVEŠTAJ 21 – 27.08.2023

	FOTO DOKUMENTACIJA	OPIS	KOMENTAR
1.	 	**STANICA SUBOTICA** U stanici Subotica u toku su radovi na izradi donjeg stroja na desnoj strani putničke I teretne stanice Subotica. Umesto radova na polaganju 6. i 7.koloseka na putničkom delu stanice Subotica u toku su radovi na uređenju donjeg stroja radi montaže 8. I 9. koloseka i dela koloseka na teretnom delu stanice,sa pripadajućim skretnicama, kako bi se nakon završetka radova na delu podvožnjaka u ulici Maksima Gorkog pustio saobraćaj na desnom delu putničke i teretne stanice Subotica. Završeni su radovi na montaži skretnice,na teretnom delu stanice Subotica,br.59t (sa prip adajućom kolosecima br.14 i15) kao I radovi na montaži skretnica br.51t,54t I 48t. Na skretnici broj 59t rastojanje zajedničkih pragova je montirano od stranrane nadzora.Kao I naizmenično zakivanje pragova tzv.”šniranje” kako ne bi došlo do čeonog sudaranja kolosečnih pragova na delu iza skretnice.Tek nakon regulisa nja skretnice,izvršiće se zakivanje svih zajedničkih pragova. Nakon završetka nadzor je saopštio izvođsču da sledeće skretnice br.51t,54t I 48t,uradi iso kaon a skr.59t. Izvođač nije poslušao nadzor I na delu skretnice br.54t zajedničke pragove je sve	

Izveštaj izradio: Predrag Krstić

zakovao.Tako da je došlo do sučeljavalja kolosečnih pragova na delu pravca i skretanja.Ovakvim načinom rada zajednički pragovi (9 komada) su oštećeni,jer treba odvrnuti tirfone,skinuti podložne pioče,začepiti rupe i ponovo vratiti podložne ploče ali sa novim rupama.

U toku su radovi na montaži skretnica I to:br56t,58t,61t kao I montaža koloseka od 16-21.

Na delu puz+tničkog dela stanice Subotica Izvođač radova je počeo sa montažom sklopa skretnica 47,49,56,59 koje sun a delu 6 I 7 koloseka.
Izvođač izvršava radove suprotno pisanim dopisom da su prioriteti radovi na 8,9 I 11 koloseku.
Izvođaču je pismenim putem saopšteno da montažu sklopa skretnica:76,77,83,84 ne može da radi u 1.fazi jer na delu ispod sklopa skretnica nije urađena drenaža,
Takođe je Izvođač dobio plan 1.faze radova sa puštanjem desne strane putničkog teretnog dela stanice Subotica u saobraćaj železničkih vozila.
.

NEDELJNI IZVEŠTAJ 21 – 27.08.2023





Izveštaj izradio: Predrag Krstić

NEDELJNI IZVEŠTAJ 21 – 27.08.2023

2	  	**STANICA NAUMOVIĆEVO** Na delu stanice Naumovićevo izvršeno je regulisanje dela 4. Koloseka u prisustvu nadzornog organa.Izvršena su merenja osovine i nivelete koloseka.Tom prilikom je utvrđeno da ima odstupanja od projektovanih parametara. Imajući u vidu da je ovo kontrolno početno regulisanje sa Izvođačem je dogovoreno da kada završi sva regulisanja ,na delu stanice Naumovićevo,pozove nadzorn og organa da izvrši kontrolu izvedenih radova.	

Izveštaj izradio: Predrag Krstić

NEDELJNI IZVEŠTAJ 21 – 27.08.2023

Izveštaj izradio: Predrag Krstić

NEDELJNI IZVEŠTAJ 21 – 27.08.2023

3.	 	**VOSSLOH-NIŠ** ■Dana 25.08.2023 godine u fabrici Vossloh u Nišu izvršen je tehnički prijem 2 skretnice ti Pa 60E1-760-1.14 za stanicu Stepanićevo Izvršeno je merenje skretnica razmernikom i merenje sile prekretanja elektropostavnom spravom. Mere su u skladu sa SŽS G.402 (Srpski železniči standard) sa primenom od 21.02.2022 godine. Sačinjen je zapisnik o izvršenom tehničkom prijemu i preuzeta prateća tehnička dokumentacija **NAPOMENA !!!** U proteklom periodu,više puta na licu mesta, u fabrici Vossloh je izmereno i rečeno od strane nadzora Izvođaču radova iz Kine da nosači skretničkih sprava,postavne skretničke sprave i tegovi za prkretanje skretnica na betonskim pragovima zadiru u slobodan profil susednog koloseka. Početkom juna 2023 godine Izvođač iz Kine je dobio pismo od proizvođača skretnica Vossloh iz Niša sa napomenom da su skretnice njihove i da treba da reše problem. Imajući u vidu da Izvođač iz Kine do danas nije rešio problem,na današnjem prijemu skretnica nadzor je dao predlog o pomeranju sledećih delova mehanizma i to:	

NEDELJNI IZVEŠTAJ 21 – 27.08.2023

a)Postavne sprave za 150mm bočno ,prema skretnici
b)Tega za prekretanje skretnice,za 250mm bočno,prema skretnici.
c)Skraćivanje postolja za postavnu sprave za 150mm.
Osim ovih skraćenja,potrebno je je izvršiti i skraćivanje poluga za prekretanje skretnice.
Na osnovu ovog predloga nadzora,nosač skretničke postavne sprave,postavna sprava i teg neće zadirati u slobodni profil susednog koloseka.Bez obzira da li se na osovinskom odstojanju između koloseka nalaze jedna ili dve postavne skretničke sprave sa tegom za prekretanje koloseka.

Izveštaj izradio: Predrag Krstić

NEDELJNI IZVEŠTAJ 21 – 27.08.2023



Izveštaj izradio: Predrag Krstić

NEDELJNI IZVEŠTAJ 21 – 27.08.2023

4	 	**DEPONIJA TUCANIKA NA KM 180** Kontrolne laboratorijeCPL I AG sa deponije u 180km uzele su po jedan uzorak sa ispitivanje tucaničkog zastora na 10.000 m^3tucanika iz sledećih kameno loma i to:Krš,Ćeramide I Veliki Bašinac. Tucanik iz navedenih kameno loma je pomešan na deponiji.	

Izveštaj izradio: Predrag Krstić

NEDELJNI IZVEŠTAJ 21 – 27.08.2023

Izveštaj izradio: Predrag Krstić

NEDELJNI IZVEŠTAJ SA GRADILIŠTA (07.08-13.08. 2023)

HIDROTEHNIČKI RADOVI (Deonica 2)

No	*OPIS POZICIJE*	*FOTOGRAFIJA*	*KOMENTAR*
1	Pri kraju su radovi na izradi drenaže na deonici od km 114+190 do km 114+350 u stanici Vrbas Nova		Na delu odvajanja desnog koloseka postoji neusaglešenost kote šahtnog poklopca i nožice nasipa.

NEDELJNI IZVEŠTAJ SA GRADILIŠTA (07.08-13.08. 2023)

HIDROTEHNIČKI RADOVI (Deonica 2)

No	*OPIS POZICIJE*	*FOTOGRAFIJA*	*KOMENTAR*
2	U toku su radovi na izradi AK za odvodnjavanje pristupne saobraćajnice u stanici Vrbas Nova		

NEDELJNI IZVEŠTAJ SA GRADILIŠTA (07.08-13.08. 2023)

HIDROTEHNIČKI RADOVI (Deonica 2)

No	*OPIS POZICIJE*	*FOTOGRAFIJA*	*KOMENTAR*
3	U toku su radovi na montaži šahtova CS za odvodnjavanje podvožnjaka na km 113+327 i 118+708		

NEDELJNI IZVEŠTAJ SA GRADILIŠTA (07.08-13.08. 2023)

HIDROTEHNIČKI RADOVI (Deonica 2)

No	*OPIS POZICIJE*	*FOTOGRAFIJA*	*KOMENTAR*
4	Počeli su radovi na odvodnjavanju podvožnjaka na km 163+566		Radovi se izvode bez predhodne najave
5	Na km 142+712 je završena montaža AB prstenova crpne stanice za odvodnjavanje podhodnika		

NEDELJNI IZVEŠTAJ SA GRADILIŠTA (07.08-13.08. 2023)

HIDROTEHNIČKI RADOVI (Deonica 2)

No	*OPIS POZICIJE*	*FOTOGRAFIJA*	*KOMENTAR*
6	U toku su radovi na izradi prihvatnih građevina na kanalima za odvodnjavanje pruge		Trenutno se izvode radovi na km 145+000

Izveštaj sastavio: *Marinković Slavko dipl. inž.građ.*

nadzorni inženjer za hidrotehničke radove

NEDELJNI IZVEŠTAJ SA GRADILIŠTA (14.08-20.08. 2023)

HIDROTEHNIČKI RADOVI (Deonica 2)

No	*OPIS POZICIJE*	*FOTOGRAFIJA*	*KOMENTAR*
1	U toku su radovi na izradi AK za odvodnjavanje pristupne saobraćajnice u stanici Vrbas Nova		

NEDELJNI IZVEŠTAJ SA GRADILIŠTA (14.08-20.08. 2023)

HIDROTEHNIČKI RADOVI (Deonica 2)

No	*OPIS POZICIJE*	*FOTOGRAFIJA*	*KOMENTAR*
2	U toku su pripremni radovi za izradu bajpasa za privremeno izmeštanje kanala za navodnjavanje na km 126+922		
3	U toku su radovi na izradi prihvatnih građevina na kanalima za odvodnjavanje pruge		U toku su radovi na km 145+00 i 152+450

NEDELJNI IZVEŠTAJ SA GRADILIŠTA (14.08-20.08. 2023)

HIDROTEHNIČKI RADOVI (Deonica 2)

No	*OPIS POZICIJE*	*FOTOGRAFIJA*	*KOMENTAR*

NEDELJNI IZVEŠTAJ SA GRADILIŠTA (14.08-20.08. 2023)

HIDROTEHNIČKI RADOVI (Deonica 2)

No	*OPIS POZICIJE*	*FOTOGRAFIJA*	*KOMENTAR*
4	Nastavljeni su radovi na montaži ACO kanala za odvodnjavanje podvožnjaka na km 156+454		

NEDELJNI IZVEŠTAJ SA GRADILIŠTA (14.08-20.08. 2023)

HIDROTEHNIČKI RADOVI (Deonica 2)

No	*OPIS POZICIJE*	*FOTOGRAFIJA*	*KOMENTAR*
5	U pripremi je nastavak radova na izradi drenaže u stanici Novi Žednik		
6	U toku su radovi na izmeštanju vodovoda u reonu podvožnjaka na km 157+444 u stanici Novi Žednik		

NEDELJNI IZVEŠTAJ SA GRADILIŠTA (14.08-20.08. 2023)

HIDROTEHNIČKI RADOVI (Deonica 2)

No	*OPIS POZICIJE*	*FOTOGRAFIJA*	*KOMENTAR*

Izveštaj sastavio: *Marinković Slavko dipl. inž.građ.*

nadzorni inženjer za hidrotehničke radove

NEDELJNI IZVEŠTAJ SA GRADILIŠTA (21.08-27.08. 2023)

HIDROTEHNIČKI RADOVI (Deonica 2)

No	*OPIS POZICIJE*	*FOTOGRAFIJA*	*KOMENTAR*
1	U toku su radovi za izradu bajpasa za privremeno izmeštanje kanala za navodnjavanje na km 126+922		

NEDELJNI IZVEŠTAJ SA GRADILIŠTA (21.08-27.08. 2023)

HIDROTEHNIČKI RADOVI (Deonica 2)

No	*OPIS POZICIJE*	*FOTOGRAFIJA*	*KOMENTAR*
2	U toku su radovi na izradi drenaže u staroj stanici Mali Iđoš (km 132+098 do km 132+377) i na km 135+447 do km 135+530		

NEDELJNI IZVEŠTAJ SA GRADILIŠTA (21.08-27.08. 2023)

HIDROTEHNIČKI RADOVI (Deonica 2)

No	*OPIS POZICIJE*	*FOTOGRAFIJA*	*KOMENTAR*
3	U toku su radovi na izradi prihvatnih građevina na kanalima za odvodnjavanje pruge		U toku su radovi na km 144+450

NEDELJNI IZVEŠTAJ SA GRADILIŠTA (21.08-27.08. 2023)

HIDROTEHNIČKI RADOVI (Deonica 2)

No	*OPIS POZICIJE*	*FOTOGRAFIJA*	*KOMENTAR*
4	Pri kraju su radovi na montaži ACO kanala za odvodnjavanje podvožnjaka na km 156+454		

NEDELJNI IZVEŠTAJ SA GRADILIŠTA (21.08-27.08. 2023)

HIDROTEHNIČKI RADOVI (Deonica 2)

No	*OPIS POZICIJE*	*FOTOGRAFIJA*	*KOMENTAR*
5	U toku su radovi na izradi drenaže u stanici Novi Žednik		

NEDELJNI IZVEŠTAJ SA GRADILIŠTA (21.08-27.08. 2023)

HIDROTEHNIČKI RADOVI (Deonica 2)

No	*OPIS POZICIJE*	*FOTOGRAFIJA*	*KOMENTAR*
6	U toku su radovi na izmeštanju vodovoda u reonu podvožnjaka na km 157+444 u stanici Novi Žednik		

Izveštaj sastavio: *Marinković Slavko dipl. inž.građ.*

nadzorni inženjer za hidrotehničke radove

NEDELJNI IZVEŠTAJ SA GRADILIŠTA br: 46 (31.07.-06.08.2023)

Br.	FOTO DOKUMENTACIJA	OPIS	KOMENTAR
	 	Radovi na izmeštanju vodovoda u Bajnatskoj ulici na raskrsnici sa ul. Senćanski put. Nastavljeni su radovi na izmeštanju vodovoda. Izvršeno je ispitivanje cevovoda na probni pritisak od 6 bari (nije se mogla izolovati samo nova deonica već je ispitivanju podvrgnut i deo distribucione mreže gradskog vodovoda) i betoniranje šahtova na krajevima zaštitne cevi.	

Izveštaj izradio: Milorad Isić

NEDELJNI IZVEŠTAJ SA GRADILIŠTA br: 46 (31.07.-06.08.2023)

Br.	FOTO DOKUMENTACIJA	OPIS	KOMENTAR
	 	Priprema se betoniranje šahta na ukrštanju sa ul. Senćanski put	

Izveštaj izradio: Milorad Isić

NEDELJNI IZVEŠTAJ SA GRADILIŠTA br: 46 (31.07.-06.08.2023)

Br.	FOTO DOKUMENTACIJA	OPIS	KOMENTAR
		Podvožnjak u Bajnatskoj ulici, zbog nedostatka crpne stanice je izložen poplavama prilikom padavina.	
		Nastavljeni su radovi na iskopu gradjevinske jame. Za obaranje nivoa podzemne vode, izgradjeni su depresioni bunari	

Izveštaj izradio: Milorad Isić

NEDELJNI IZVEŠTAJ SA GRADILIŠTA br: 46 (31.07.-06.08.2023)

Br.	FOTO DOKUMENTACIJA	OPIS	KOMENTAR
	 	Radovi na izgradnji retenzija 7.1 i 7.2 u ul. Maksima Gorkog Kod retenzije 7.1 izvršena je montaža donjeg prstena crpne stanice. Kod retenzije 7.2 vrši se izrada tampona za donju ploču ispod crpne stanice.	

Milorad Isić,dipl.inž.građ.,
nadzorni inženjer za hidrotehničke radove

Izveštaj izradio: Milorad Isić

NEDELJNI IZVEŠTAJ SA GRADILIŠTA br: 46 (07.08.-13.08.2023)

Br.	FOTO DOKUMENTACIJA	OPIS	KOMENTAR
		Radovi na izmeštanju vodovoda u Bajnatskoj ulici na raskrsnici sa ul. Senćanski put. Nastavljeni su radovi na izmeštanju vodovoda. Betonirani su šahtovi na tri čvorišta.	
		Na km 174+515 su nastavljeni radovi na izgradnji crpne stanice. Izgradjena su tri bunara za obaranje nivoa podzemne vode.	

Izveštaj izradio: Milorad Isić

NEDELJNI IZVEŠTAJ SA GRADILIŠTA br: 46 (07.08.-13.08.2023)

Br.	FOTO DOKUMENTACIJA	OPIS	KOMENTAR
		Na teretnoj stanici su nastavljeni radovi na izradi drenaže.	

Izveštaj izradio: Milorad Isić

NEDELJNI IZVEŠTAJ SA GRADILIŠTA br: 46 (07.08.-13.08.2023)

Br.	FOTO DOKUMENTACIJA	OPIS	KOMENTAR
		Takodje, drenaže se grade i na putničkoj stanici	
		Radovi na izgradnji retenzija 7.1 i 7.2 u ul. Maksima Gorkog Kod retenzije 7.1 izvršena je montaža donjeg prstena crpne stanice i postavljena je donja cev. Kod retenzije 7.2 je izradjena donja ploča i postavljen prvi prsten CS	

Milorad Isić,dipl.inž.građ.,
nadzorni inženjer za hidrotehničke radove

Izveštaj izradio: Milorad Isić

NEDELJNI IZVEŠTAJ SA GRADILIŠTA br: 46 (14.08.-20.08.2023)

Br.	FOTO DOKUMENTACIJA	OPIS	KOMENTAR
		Na km 174+515 su nastavljeni radovi na izgradnji crpne stanice. Izgradjena su tri bunara za obaranje nivoa podzemne vode. Nakon sniženja nivoa podzemne vode izrađen je tampon od tucanika i betonska ploča za zaštitu crpne stanice od isplivavanja. Na betonsku ploču je montiran donji elemenat crpne stanice.	
		Nastavljeno je nasipanje gradjevinske jame do kote na kojoj se montiraju šahtovi poveznog cevovoda	

Izveštaj izradio: Milorad Isić

NEDELJNI IZVEŠTAJ SA GRADILIŠTA br: 46 (14.08.-20.08.2023)

Br.	FOTO DOKUMENTACIJA	OPIS	KOMENTAR
	 	Na teretnoj i putničkoj stanici su nastavljeni radovi na izradi drenaže. Drenaža se ispira, geodetski snima i sprema za kontrolu.	

Izveštaj izradio: Milorad Isić

NEDELJNI IZVEŠTAJ SA GRADILIŠTA br: 46 (14.08.-20.08.2023)

Br.	FOTO DOKUMENTACIJA	OPIS	KOMENTAR
		Radovi na izgradnji retenzija 7.1 i 7.2 u ul. Maksima Gorkog Kod retenzije 7.1 izvršena je montaža donjeg prstena crpne stanice i postavljena je donja cev. Nastavljeni su radovi na izradi retenzije i izgradjena je gornja ploča	
		Kod retenzije 7.2 je je postavljen prvi elemenat crpne stanice a u toku je izgradnja gornje ploče.	

Milorad Isić,dipl.inž.građ.,
nadzorni inženjer za hidrotehničke radove

Izveštaj izradio: Milorad Isić

NEDELJNI IZVEŠTAJ SA GRADILIŠTA br: 50 (21.08.-27.08.2023)

Br.	FOTO DOKUMENTACIJA	OPIS	KOMENTAR
	   	Na km 174+515 su nastavljeni radovi na izgradnji crpne stanice. Izgradjena su tri bunara za obaranje nivoa podzemne vode. Nakon sniženja nivoa podzemne vode izrađen je tampon od tucanika i betonska ploča za zaštitu crpne stanice od isplivavanja. Na betonsku ploču je montiran donji elemenat crpne stanice.	

Izveštaj izradio: Milorad Isić

NEDELJNI IZVEŠTAJ SA GRADILIŠTA br: 50 (21.08.-27.08.2023)

Br.	FOTO DOKUMENTACIJA	OPIS	KOMENTAR
	 	Na teretnoj i putničkoj stanici su nastavljeni radovi na izradi drenaže. Drenaža se ispira, geodetski snima i sprema za kontrolu.	

Izveštaj izradio: Milorad Isić

NEDELJNI IZVEŠTAJ SA GRADILIŠTA br: 50 (21.08.-27.08.2023)

Br.	FOTO DOKUMENTACIJA	OPIS	KOMENTAR
	 	Na putničkoj stanici je u toku izgradnja atmosferske kanalizacije koja treba da prihvati vodu iz drenaža i da je odvede u retenzije R3 i R4. Takodje, u toku su radovi na izgradnji hidrantske mreže	

Izveštaj izradio: Milorad Isić

NEDELJNI IZVEŠTAJ SA GRADILIŠTA br: 50 (21.08.-27.08.2023)

Br.	FOTO DOKUMENTACIJA	OPIS	KOMENTAR
		Radovi na izgradnji retenzija 7.1 i 7.2 u ul. Maksima Gorkog Nastavljeni su radovi na izgradnji retenzija i crpnih stanica.	
		Kod retenzije 7.2 je postavljena priključna cev crpne stanice.	

Izveštaj izradio: Milorad Isić

NEDELJNI IZVEŠTAJ SA GRADILIŠTA br: 50 (21.08.-27.08.2023)

Br.	FOTO DOKUMENTACIJA	OPIS	KOMENTAR
		Na teretnoj stanici u Subotici nastavljena je izgradnja drenaža	
		Na pothodniku je montiran prodor za kanalizacionu cev	

Milorad Isić,dipl.inž.građ.,
nadzorni inženjer za hidrotehničke radove

Izveštaj izradio: Milorad Isić

Nedeljni izveštaj o radovima podsistem energija / Weekly report subsystem energy

31.07.2023.-06.08.2023.

Napredak radova elektro energetskih instalacija u SS i TK objektu u Bačkoj Topoli. / **Progress of works on electrical power installations in SS & TK building in Bačka Topola.**

Montaža kablova za utičnice, rasvetu i klima uređaje. / **Installation of cables for sockets, lighting and air conditioning units.**

Napredak radova elektro energetskih instalacija u SS i TK objektu u Kisaču. / **Progress of works on electrical power installations in SS & TK building in Kisač.**

Pripremni radovi za kutije za izjednačenje potencijala. / **Preparation works before boxes for evening potential.**

Napredak radova na kontaktnoj mreži / **Progress of works on overhead catenary system**

1. Stanica/**Station** Lovćenac:
   1) **KM 128+864 - KM 129+920:** Montaža 59 pričvrsnika povratnog voda. / **Installation of 59 return wire fasteners.** (13, 14, 15, 16, 17, 18, 19, 20, 21, 22, 29, 30, 31, 32, 33, 34, 35, 36, 37, 38, 39, 40, 41, 42, 43, 44, 45, 46, 47, 48, 49, 50, 51, 52, 53, 54, 55, 56, 65, 66, 67, 68, 69, 70, 71, 72, 73, 74, 75, 76, 77, 78, 79, 81, 82, 83, 84, 85, 86).
2. Stanica/**Station** Naumovićevo:
   1) **KM 167+667 - KM 167+867:** Montaža 10 kompleta pričvrsnika povratnog voda. / **Installation 10 sets of return wire fasteners.** (107, 108, 110, 111, 113, 114, 116, 117, 119, 120);
   2) **KM 167+262 - KM 167+617:** Montaža 14 kompleta pričvrsnika jednostrukih konzola. / **Installation of 14 sets of single cantilever fasteners.** (73, 76, 80, 84, 87, 88, 90, 91, 93, 101, 102, 103, 104, 105).
3. OP/**OT** Naumovićevo - Subotica:
   1) **KM 167+923 - KM 168+438:** Montaža 20 kompleta pričvrsnika povratnog voda. / **Installation of 20 sets of return wire fasteners.** (1, 2, 3, 4, 5, 6, 7, 8, 9, 10, 11, 12, 13, 14, 15, 16, 17, 18, 19, 20).
4. OP/**OT** Stepanovićevo - Zmajevo:
   1) **KM 98+990 - KM 100+945:** Montaža 50 kompleta pričvrsnika jednostrukih konzola. / **Installation of 50 single cantilever fasteners.** (31, 32, 33, 34, 41, 42, 45, 46, 47, 48, 49, 50, 51, 52, 53, 54, 55, 56, 57, 58, 59, 60, 61, 62, 63, 64, 65, 66, 67, 68, 69, 70, 71, 72, 73, 74, 81, 82, 83, 84, 85, 86, 87, 88, 89, 90, 97, 98, 99, 100);
   2) **KM 98+990 - KM 100+945:** Montaža 20 donjih proča sidara. / **Installation of 20 bottom anchor plates.** (33 (1x), 34 (1x), 41 (1x), 42 (1x), 55 (1x), 56 (1x), 59 (1x), 60 (1x), 65 (2x), 66 (2x), 73 (1x), 73 (1x), 81 (1x), 82 (1x), 89 (1x), 90 (1x), 97 (1x), 98 (1x)).
5. Stanica/**Station** Zmajevo:
   1) **KM 102+568 - KM 102+868:** Montaža 5 donjih ploča sidara. / **Installation of 5 bottom anchor plates.** (31 (2x), 32 (2x), 41 (1x)).

Construction Records
Construction area: K120+470
Construction content: Backing nut for pillar installation
Date: 2023.8.1
Construction units: CRCEBG
今日水印相机

匈塞项目部
施工区域：维尔巴斯-罗沃彻纳茨
施工内容：支柱整正
拍摄时间：2023.08.01 09:41
天　　气：多云 23°C 东南风3级
地　　点：塞尔维亚·南巴奇卡州·弗尔巴斯
今日水印相机


Construction Records
Construction area: K121+570
Construction content: Pillar set up
Date: 2023.8.3
Construction units: CRCEBG
今日水印相机

Construction Records
Construction area: K100+235
Construction content: Installing the Single Wrist Arm Base
Date: 2023.8.6
Construction units: CRCEBG
今日水印相机

匈塞铁路电力电气工程接触网专业二队
施工区域：苏博蒂察至边境区间
施工内容：支柱组立
施工责任人：霍丙鹏
拍摄时间：2023.08.04 17:16
地　　点：塞尔维亚·北巴奇卡州·苏博蒂察
今日水印相机

Napredak radova na izmeštanju i zaštiti elektro energetske infrastrukture. / **Progress of works on relocation and protection of electrical cable infrastructure.**

1. KM 96+363 Stepanovićevo, 1kV:

1) Betonaža položenih PEHD cevi. / **Cementing layed PEHD pipes.**
2) Polaganje NN kablova. / **Laying LV cables.**
3) Postavljena pozor traka. / **Placed warning tape.**
4) Zakazano isključenje za 07.08.2023. / **Scheduled turning off for 07.08.2023.**
5) Zatrpavanje kablovskog rova osim na mestu spojnica. / **Back filling of cable trench except for locations where couplings will be made.**

2. KM 102+310

1) Položene i betonirane PEHD cevi. / **Placed and cemented PEHD pipes.**

Nedeljni izveštaj o radovima podsistem energija / Weekly report subsystem energy

07.08.2023.-13.08.2023.

Napredak radova elektro energetskih instalacija u staničnoj zgradi Novi Sad. / **Progress of works on electrical power installations in railway station Novi Sad.**

Montaža kablova rasvete u vestibilu, krilo B u prostorijama polaganje kablova za utičnice, postavljanje kutija i montaža svetiljki. / **Installation of cables for lights in vestibile, wing B in rooms installation of cables for sockets, installation of boxes and light**



Napredak radova na kontaktnoj mreži / **Progress of works on overhead catenary system**

1. OP/**OT** Rumenka - Kisač:

1) **KM 86+578 - KM 88+247:** Montaža 33 pričvrsnika povratnog voda / **Installation of 33 return wire fasteners** (55, 56, 57, 58, 59, 60, 63, 64, 65, 66, 67, 68, 69, 70, 71, 72, 73, 74, 75, 76, 77, 78, 79, 80, 81, 82, 84, 85, 86, 96, 112, 113, 114).
2) **KM 85+392 - KM 86+817:**
   - **a)** Montaža 26 kompleta pričvrsnika jednostrukih konzola (donjih i gornjih) / **Installation of 26 fastener sets for single cantilevers (Bottom and top)** (15, 16, 17, 18, 20, 23, 24, 25, 26, 27, 28, 29, 30, 37, 38, 39, 40, 41, 42, 43, 44, 45, 46, 47, 48, 49);
   - **b)** Montaža 10 kompleta pričvrsnika dvostrukih konzola (donjih i gornjih) / **Installation of 10 fastener sets for double cantilevers (Bottom and top)** (31, 32, 33, 34, 35, 36, 59, 60, 63, 64);
   - **c)** Montaža 14 donjih ploča sidara / **Installation of 14 bottom anchor plates** (13-1x, 14-1x, 17-1x, 18-1x, 27-2x, 28-1x, 29-1x, 30-1x, 37-1x, 38-1x, 45-1x, 46-1x, 50-1x);
   - **d)** Montaža 5 pričvrsnika za zatezanje na čvrstoj tački / **Installation of 5 fasteners for tightening on hard point** (17, 18, 45, 46, 49);
   - **e)** Montaža 4 kompleta pričvrsnika za zatezanje voznog voda / **Installation of 4 fastener sets for tightening train line** (29, 30, 37, 38).
3) **KM 85+053 - KM 87+707:**
   - **a)** Montaža 47 kompleta pričvrsnika jednostrukih konzola (donjih i gornjih) / **Installation of 47 fastener sets for single cantilevers (Bottom and top)** (1, 2, 3, 4, 5, 6, 7, 8, 11, 12, 13, 14, 51, 52, 53, 54, 55, 56, 57, 58, 65, 66, 67, 68, 69, 70, 71, 72, 73, 74, 75, 76, 77, 78, 79, 80, 81, 82, 84, 85, 86, 87, 88, 89, 91, 93, 94);
   - **b)** Montaža 6 pričvrsnika za zatezanje na čvrstoj tački / **Installation of 6 fasteners for tightening on hard point** (13, 14, 77, 78, 81, 82);
   - **c)** Montaža 4 kompleta pričvrsnika za zatezanje voznog voda / **Installation of 4 fastener sets for tightening train line** (65, 66, 93, 94);
   - **d)** Montaža 11 donjih ploča sidara / **Installation of 11 bottom anchor plates** (57- 1x, 58- 1x, 65- 1x, 66- 1x, 77- 1x, 78- 1x, 81- 1x, 82- 1x, 87- 2x, 88- 1x, 93- 1x, 94- 1x).
4) **KM 86+402 - KM 88+522:**
   - **a)** Montaža 22 kompleta pričvrsnika jednostrukih konzola (donjih i gornjih) / **Installation of 22 fastener sets for signe cantilevers (Bottom and top)** (50, 83, 90, 92, 101, 102, 103, 104, 105, 106, 107, 108, 109, 110, 111, 112, 113, 114, 115, 116, 117, 118);
   - **b)** Montaža 8 kompleta pričvrsnika dvostrukih konzola / **Installation of 8 fastener sets for double cantilevers** (61, 62, 95, 96, 97, 98, 99, 100);
   - **c)** Montaža 5 pričvrsnika za zatezanje na čvrstoj tački / **Installation of 5 fasteners for tightening on hard point** (50, 111, 112, 115, 116);
   - **d)** Montaža 2 kompleta pričvrsnika za zatezanje voznog voda / **Installation of 2 fastener sets for tightening train line** (101, 102);
   - **e)** Montaža 8 donjih ploča sidara / **Installation of 8 bottom anchor plates** (49-1x, 101-1x, 102-1x, 111-1x, 112-1x, 115-1x, 116-1x, 123-1x);

f) Montaža 17 kompleta pričvrsnika povratnog voda / **Installation of 17 fastener sets for return wire** (50, 61, 62, 83, 90, 92, 102, 111, 115, 116, 117, 118, 119, 120, 121, 122, 123).

2. OP/**OT** Kisač - Stepanovićevo:

1) KM 91+755 - KM 92+229: Montaža 16 pričvrsnika povratnog voda / **Installation of 16 return wire fasteners** (10, 11, 12, 13, 14, 15, 16, 17, 18, 19, 20, 21, 22, 23, 24, 25).

3. OP/**OT** Stepanovićevo - Zmajevo:

1) KM 98+815 - KM 100+945:

a) Montaža 6 kompleta pričvrsnika jednostrukih konzola (donjih i gornjih) / **Installation of 6 fastener sets for single cantilevers (Bottom and top)** (25, 26, 27, 28, 29, 30);

b) Montaža 18 kompleta dvostrukih konzola (donjih i gornjih) / **Installation of 18 fastener sets for double cantilevers (Bottom and top)** (35, 36, 37, 38, 39, 40, 75, 76, 77, 78, 79, 80, 91, 92, 93, 94, 95, 96);

c) Montaža 12 kompleta pričvrsnika za zatezanje voznog voda / **Installation of 12 fastener sets for tightening train line** (33, 34, 41, 42, 73, 74, 81, 82, 89, 90, 97, 98);

d) Montaža 4 kompleta pričvrsnika za zatezanje u čvrstoj tački / **Installation of 4 fastener sets for tightening in hard point** (55, 56, 59, 60);

e) Montaža 2 kompleta pričvrsnika za zatezanje povratnog voda (sa obe strane stuba) / **Installation of 2 fastener sets for tightening return wire (on both sides of pillar)** (65, 66).

4. OP/**OT** Vrbas - Lovćenac:

1) KM 122+720 - KM 125+020: Montaža 91 pričvrsnika povratnog voda / **Installation of 91 return wire fasteners** (329, 330, 331, 332, 333, 334, 335, 336, 337, 338, 339, 340, 341, 342, 343, 344, 345, 346, 347, 348, 349, 350, 351, 352, 353, 354, 355, 356, 357, 358, 359, 360, 361, 362, 363, 364, 365, 366, 367, 368, 369, 370, 371, 372, 373, 374, 375, 376, 377, 378, 379, 380, 381, 382, 383, 384, 385, 386, 387, 388, 389, 390, 393, 394, 395, 396, 397, 398, 399, 400, 401, 402, 403, 404, 405, 406, 407, 408, 409, 410, 411, 412, 413, 414, 416, 417, 418, 419, 420, 421, 422);

2) KM 120+220 - KM 122+670: Montaža 97 pričvrsnika povratnog voda / **Installation of 97 return wire fasteners** (229, 230, 231, 232, 233, 234, 235, 236, 239, 240, 241, 242, 243, 244, 245, 246, 247, 248, 249, 250, 251, 252, 253, 254, 255, 256, 257, 258, 259, 260, 261, 262, 263, 264, 265, 266, 267, 268, 269, 270, 271, 272, 273, 274, 275, 276, 277, 278, 279, 280, 281, 282, 283, 284, 285, 286, 287, 288, 289, 290, 291, 292, 293, 294, 295, 296, 297, 299, 300, 301, 302, 303, 304, 305, 306, 307, 308, 309, 310, 311, 312, 313, 314, 315, 316, 317, 318, 319, 320, 321, 322, 323, 324, 325, 326, 327, 328).

5. Stanica/**Station** Lovćenac:

1) **KM 129+090 - KM 129+954:** Montaža 14 pričvrsnika nosača opreme / **Installation of 14 equipment carrier fasteners** (23-24 (1x), 25-26 (3x), 27-28 (2x), 57-58 (2x), 59-60 (2x), 61-62 (3x), 63-64 (1x)).

6. OP/**OT** Žednik - Naumovićevo:

1) **KM 164+085 - KM 164+585:**

a) Montaža 22 kompleta pričvrsnika jednostrukih konzola (donjih i gornjih) / **Installation of 22 fastener sets for single cantilevers** (51, 252, 253,

254, 255, 256, 257, 258, 259, 260, 261, 262, 263, 264, 265, 266, 267, 268, 269, 270, 271, 272);

b) Montaža 22 kompleta pričvrsnika povratnog voda / **Installation of 22 return wire fastener sets** (251, 252, 253, 254, 255, 256, 257, 258, 259, 260, 261, 262, 263, 264, 265, 266, 267, 268, 269, 270, 271, 272).



Napredak radova na izmeštanju i zaštiti elektro energetske infrastrukture. / **Progress of works on relocation and protection of electrical cable infrastructure.**

1. KM 82+760 Novi Sad, 35kV:

1) Podbušenje ispod pruge. / **Under drilling beneath railway.**
2) Postavljanje cevi u podbušene prodore 6xØ160mm. / **Installation of pipes in under drilled penetrations 6xØ160mm.**

2. KM 96+363 Stepanovićevo, 1kV:

1) Demontirana postojeća NN mreža sa drvenih stubova. / **Dismantled existing LV network from wooden pillars.**
2) Montirana nadzemna NN mreža na novi ABS UN9/30 montiran od strane EDSO pogon VS, kablovski vod provučen kroz mehaničku zaštitu spojen sa nadzemnom mrežom. / **Installed overhead LV network on new RCP UN9/30 installed by EDSO section VS, cable line protected with mechanical protection and connected with overhead network.**
3) Urađena kablovska spojnica na postojeće vodove. / **Finished cable coupling on existing cables.**
4) Zatrpana trasa kablova. / **Back filled cable trench.**



3. KM 102+310 Zmajevo, 20kV i 1kV:

1) Čišćenje kablovskog rova pre polaganja. / **Cleaning the cable trench before installation of cables.**
2) Nasipanje zemlje preko betoniranih cevi. / **Back filling dirt over cemented pipes.**
3) Položen i snopiran 20kV vod. / **Installed and grouped 20kV line.**
4) Položen 1kV kablovski vod. / **Installed 1kV cable line.**
5) Geodetsko snimanje trase kablova. / **Surveying cable locations.**

Nedeljni izveštaj o radovima podsistem energija / Weekly report subsystem energy

14.08.2023.-20.08.2023.

Napredak radova elektro energetskih instalacija u staničnoj zgradi Novi Sad. / **Progress of works on electrical power installations in railway station Novi Sad.**

Montaža preostalih priključnica, svetiljki i prekidača u krilima A, B i D. / **Installation of remaining sockets, lights and switches in wings A, B and D.**

Napredak radova na kontaktnoj mreži / **Progress of works on overhead catenary system**

1. Stanica/**Station** Novi Sad:

a) km 77+954 – km 78+731:

1) Montaža 24 kompleta pričvrsnika jednostrukih konzola / **Installation of 24 sets single cantilever fasteners** (203, 204, 1-5, 205, 206, 1-7, 208, 1-9, 210, 1-11, 1-12, 1-14, 1-16, 1-18, 220, 1-20, 222, 1-22, 1-24, 224, 1-26, 1-28, 1-33, 1-45);
2) Montaža 2 kompleta pričvrsnika dvostrukih konzola / **Installation of 2 sets double cantilever fasteners** (1-40, 231);
3) Montaža 2 kompleta pričvrsnika za zatezanje voznog voda / **Installation of 2 sets fasteners for tightening train line** (205, 1-45);
4) Montaža 4 kompleta pričvrsnika za zatezanje na čvrstoj tački / **Installation 4 sets of fasteners for tightening on hard point** (203, 204, 1-12, 1-16);
5) Montaža 5 donjih ploča sidara / **Installation 5 bottom anchor plates** (203, 205, 1-12, 1-16, 1-44, 1-45).

2. OP/**OT** Novi Sad - Rumenka:

a) km 79+180 – km 79+549:

1) Montaža 29 kompleta pričvrsnika jednostrukih konzola / **Installation 29 sets of single cantilever fasteners** (48, 49, 50, 51, 52, 53, 54, 55, 56, 57, 58, 59, 60, 61, 62, 63, 64, 65, 66, 67, 68, 71, 74, 75, 76, 79, 80, 81, 82);
2) Montaža 6 kompleta pričvrsnika dvostrukih konzola / **Installation 6 sets of double cantilever fasteners** (69, 70, 72, 73, 77, 78);
3) Montaža 4 kompleta pričvrsnika za zatezanje vodnog voda / **Installation 4 sets of fasteners for tightening train line** (65, 66, 81, 82);
4) Montaža 3 kompleta pričvrsnika za zatezanje na čvrstoj tački / **Installation 3 sets of fasteners for tightening on hard point** (49, 52, 57);
5) Montaža 5 donjih ploča sidara / **Installation 5 bottom anchor plates** (57 - 1x, 65 - 1x, 66 - 1x, 81 - 1x, 82 - 1x);

b) km 78+908 – km 79+663:

1) Montaža 22 kompleta pričvrsnika jednostrukih konzola / **Installation 22 sets of single cantilever fasteners** (88, 87, 86, 85, 84, 83, 47, 46, 45, 43, 42, 41, 39, 38, 37, 36, 35, 34, 31, 29, 28, 24);
2) Montaža 8 kompleta pričvrsnika dvostrukih konzola / **Installation 8 sets of double cantilever fasteners** (44, 40-1, 41-1, 40, 37-1, 33, 32, 30);
3) Montaža 4 kompleta pričvrsnika za zatezanje voznog voda / **Installation 4 sets of fasteners for tightening train line** (87, 48, 41-1, 33);
4) Montaža 5 kompleta pričvrsnika za zatezanje na čvrstoj tački / **Installation 5 sets of fasteners for tightening on hard point** (44, 43, 42, 35, 34);
5) Montaža 1 kompleta pričvrsnika povratnog voda / **Installation of 1 fastener set for return wire** (82);
6) Montaža 2 donje ploče sidara / **Installation of 2 bottom anchor plates** (87 - 1x, 43 - 1x);

c) km 78+779 – km 78+958:

1) Montaža 10 kompleta pričvrsnika jednostrukih konzola / **Installation of 10 fastener sets for single cantilevers** (14-1, 17, 18, 20, 21, 22, 23, 25, 26, 27);
2) Montaža jednog kompleta pričvrsnika za zatezanje voznog voda / **Installation of one fastener set for tightening train line** (26).

3. Stanica/**Station** Rumenka:

a) km 84+568 – km 84+997:

1) Montaža 13 kompleta jednostrukih konzola / **Installation of 13 single cantilever sets** (100, 103, 105, 106, 107, 108, 109, 110, 111, 112, 113, 120, 121),
2) Montaža 15 kompleta dvostrukih konzola / **Installation of 15 double cantilever sets** (94, 95, 96, 97, 98, 99, 101, 102, 104, 114, 115, 116, 117, 118, 119),
3) Montaža 2 kompleta pričvrsnika za zatezanje voznog voda / **Installation of 2 fastener sets for tightening train line** (112, 113),
4) Montaža 10 donjih ploča sidara / **Installation of 10 bottom anchor plates** (96, 97, 98, 99, 101, 102, 105, 112, 113, 120).

4. Stanica/**Station** Kisač:

a) km 90+829 – km 91+455:

1) Montaža 10 kompleta pričvrsnika jednostrukih konzola / **Installation of 10 fastener sets for single cantilevers** (66, 68, 69, 71, 73, 74, 75, 76, 83, 84);
2) Montaža 11 kompleta pričvrsnika dvostrukih konzola / **Installation of 11 fastener sets for double cantilevers** (63, 64, 65, 67, 70, 72, 77, 78, 79, 80, 81);
3) Montaža 8 kompleta pričvrsnika za zatezanje voznog voda / **Installation of 8 fastener sets for tightening train line** (63, 65, 66, 74, 75, 76, 83, 84);
4) Montaža 17 donjih ploči sidara / **Installation of 17 bottom anchor plates** (43 - 1x, 45 - 2x, 46 - 2x, 47 - 1x, 48 - 1x, 55 - 1x, 56 - 1x, 63 - 1x, 65 - 1x, 66 - 1x, 74 - 1x, 75 - 1x, 76 - 1x, 83 - 1x, 84 - 1x);
5) Montaža 3 kompleta pričvrsnika povratnog voda / **Installation of 3 fastener sets for return wire** (54, 56, 80).

5. OP/**OT** Vrbas - Lovćenac:

a) km 124+275 – km 125+820:

1) Montaža 35 pričvrsnika povratnog voda / **Installation of 35 fasteners for return wire** (391, 392, 415, 423, 424, 425, 426, 427, 428, 429, 430, 431, 432, 433, 434, 435, 436, 437, 438, 439, 440, 441, 442, 443, 444, 445, 446, 447, 448, 449, 450, 451, 452, 453, 454).

6. OP/**OT** Žednik - Naumovićevo:

a) km 165+235 – km 165+608:

1) Montaža 16 kompleta pričvrsnika jednostrukih konzola / **Installation of 16 fastener sets for single cantilevers** (297, 298, 299, 300, 301, 302, 303, 304, 305, 306, 307, 308, 309, 310, 311, 312);
2) Montaža 16 kompleta pričvrsnika povratnog voda / **Installation of 16 fastener sets for return wire** (297, 298, 299, 300, 301, 302, 303, 304, 305, 306, 307, 308, 309, 310, 311, 312);

b) km 163+935 – km 165+185:

1) Montaža 24 kompleta pričvrsnika jednostrukih konzola / **Installation of 24 fastener sets for single cantilever** (279, 280, 281, 282, 283, 284, 285, 286, 287, 288, 289, 290, 291, 292, 293, 294, 295, 296, 245, 246, 247, 248, 249, 250);
2) Montaža 24 kompleta pričvrsnika povratnog voda / **Installation of 24 fastener sets for return wire** (279, 280, 281, 282, 283, 284, 285, 286, 287, 288, 289, 290, 291, 292, 293, 294, 295, 296, 245, 246, 247, 248, 249, 250);

c) km 163+380 – km 164+735:

1) Montaža 16 kompleta pričvrsnika jednostrukih konzola / **Installation of 16 fastener sets for single cantilevers** (229, 230, 231, 232, 233, 234, 235, 236, 237, 238, 239, 240, 241, 242, 243, 244);
2) Montaža 12 kompleta pričvrsnika dvostrukih konzola / **Installation of 12 fastener sets for double cantilevers** (223, 224, 225, 226, 227, 228, 273, 274, 275, 276, 277, 278);
3) Montaža 28 kompleta pričvrsnika povratnog voda / **Installation of 28 fastener sets for return wire** (223, 224, 225, 226, 227, 228, 229, 230, 231, 232, 233, 234, 235, 236, 237, 238, 239, 240, 241, 242, 243, 244, 273, 274, 275, 276, 277, 278).

7. Stanica/**Station** Naumovićevo:

a) km 165+661 – km 165+958:

1) Montaža 5 kompleta pričvrsnika jednostrukih konzola / **Installation of 5 fastener sets for single cantilever** (1, 2, 11, 12, 14);
2) Montaža 5 kompleta pričvrsnika povratnog voda / **Installation of 5 fastener sets for return wire** (1, 2, 11, 12, 14);

b) km 165+711 – km 165+958:

1) Montaža 6 kompleta pričvrsnika dvostrukih konzola / **Installation of 6 fastener sets for double cantilever** (3, 4, 5, 7, 8, 13);
2) Montaža 6 kompleta pričvrsnika povratnog voda / **Installation of 6 fastener sets for return wire** (3, 4, 5, 7, 8, 13).


Construction Records
Construction area: K79+543
Construction content: Installing the Single Wrist Arm Base
D a t e: 2023.8.18
Construction units: CRCEBG
今日水印
－相机－

Construction Records
Construction area: K78+916
Construction content: Installing the Single Wrist Arm Base
D a t e: 2023.8.20
Construction units: CRCEBG
今日水印
－相机－

Napredak radova na izmeštanju i zaštiti elektro energetske infrastrukture. / **Progress of works on relocation and protection of electrical cable infrastructure.**

1. KM 102+310 Zmajevo, 20kV i 1kV:

1) Polaganje kablovskih vodova. / **Installing cables.**
2) Zatrpani kablovski vodovi uz polaganje pozor trake. / **Back filled cable trench with installation of warning tape.**
3) Izvedeno uzemljenje oko ČRS pocinkovana žica Ø10mm. / **Installed grounding around SLP with wire Ø10mm.**
4) Postavljanje mehaničke zaštite na ČRS. / **Installaiton of mechanical protection on SLP.**
5) Izrada kablovskih završnica. / **Production of cable terminations.**
6) Podizanje kablovskog voda na ČRS. / **Raising cable on SLP.**
7) Zatrpavanje kablovskih rovova. / **Back filled cable trenches.**
8) Isključenje zakazano za 22.08.2023. / **Power outage scheduled for 22.08.2023.**

Nedeljni izveštaj o radovima podsistem energija / Weekly report subsystem energy

21.08.2023.-27.08.2023.

Napredak radova elektro energetskih instalacija u staničnoj zgradi Novi Sad. / **Progress of works on electrical power installations in railway station Novi Sad.**

Montaža preostalih priključnica i svetiljki u krilu D. / **Installation of remaining sockets and lights in wing D.**

Stanice Kisač, Stepanovićevo i Zmajevo. / **Stations Kisač, Stepanovićevo and Zmajevo.**

Montaža stubova rasvete na peronima. **/ Installation of light pillars on platforms.**



Napredak radova na kontaktnoj mreži / **Progress of works on overhead catenary system**

1. Stanica/**Station** Novi Sad:

a) km 77+538 – km 78+244:

1) Montaža 3 kompleta pričvrsnika za zatezanje nosećeg užeta / **Installation of 3 fastener sets for tightening carrying rope** (186-1, 185-1, 178);
2) Montaža 2 kompleta pričvrsnika za zatezanje kontaktnog provodnika / **Installation of 2 fastener sets for tightening contact conductor** (186-1, 185-1);
3) Montaža jednog kompleta pričvrsnika za zatezanja na čvrstoj tački / **Installation of one fastener set for tightening on hard point** (199);
4) Montaža 9 kompleta pričvrsnika povratnog voda / **Installation of 9 fastener sets for return wire** (203, 204, 205, 206, 207, 208, 209, 210, 220).

2. OP/**OT** Novi Sad - Rumenka:

a) km 82+254 – km 82+865:

1) Montaža 25 kompleta pričvrsnika jednostrukih konzola / **Installation of 25 fastener sets for single cantilevers** (320, 321, 324, 325, 342, 343, 344, 347, 348, 349, 351, 352, 353, 355, 356, 357, 362, 364, 365, 366, 367, 368, 369, 370, 371);
2) Montaža 6 kompleta pričvrsnika dvostrukih konzola / **Installation of 6 fastener sets for double cantilevers** (328, 329, 334, 335, 338, 339);
3) Montaža 12 donjih ploča sidara / **Installation of 12 bottom anchor plates** (319, 324, 325, 327, 342, 343, 355, 356, 364, 365, 366, 367);

b) km 82+250 – km 82+960:

1) Montaža 20 seta jednostrukih konzola / **Installation of 20 sets for single cantilevers** (319, 323, 327, 331, 332, 333, 337, 341, 346, 350, 354, 372, 373, 374, 375, 376, 377, 378, 379, 380);
2) Montaža 2 seta dvostrukih konzola / **Installation of 2 sets for double cantilevers** (359, 363);
3) Montaža jednog seta pričvrsnika čvrste tačke / **Installation of one fastener set for hard point** (319).

3. Stanica/**Station** Rumenka:

a) km 82+960 – km 83+172:

1) Montaža 12 seta jednostrukih konzola / **Installation of 12 sets for single cantilevers** (1, 2, 3, 4, 7, 8, 11, 12, 15, 16, 17, 18);
2) Montaža 6 seta dvostrukih konzola / **Installation of 6 sets for double cantilevers** (5, 6, 9, 10, 13, 14);
3) Montaža 4 kom. donjih ploča sidara / **Installation of 4 pieces of bottom anchor plates** (1, 2, 17, 18);

b) km 83+172 – km 83+581:

1) Montaža 19 jednostrukih konzola / **Installation of 19 single cantilevers** (19, 20, 17-1, 18-1, 19-1, 20-1, 21, 22, 23, 24, 26, 30, 33, 40, 41, 39-1, 44, 45, 57);
2) Montaža 16 seta dvostrukih konzola / **Installation of 16 sets of double cantilevers** (25, 27, 28, 29, 31, 32, 34, 35, 36, 37, 38, 39, 42, 43, 54, 55);

3) Montaža 6 donjih ploča sidara / **Installation of 6 bottom anchor plates** (21, 23, 24, 33, 37, 41).

4. OP/**OT** Rumenka - Kisač:

a) km 88+522 – km 89+192:

1) Montaža 25 kompleta pričvrsnika povratnog voda / **Installation of 25 fastener sets for return wire** (24, 125, 126, 127, 128, 129, 130, 131, 132, 133, 134, 135, 136, 137, 138, 139, 140, 141, 142, 143, 144, 145, 146, 147, 148).

5. Stanica/**Station** Kisač:

a) km 90+229 – km 90+504:

1) Montaža 11 kompleta pričvrsnika povratnog voda / **Installation of 11 fastener sets for return wire** (31, 32, 33, 34, 35, 36, 37, 38, 39, 40, 41).

6. OP/**OT** Vrbas - Lovćenac:

a) km 125+870 – km 126+525:

1) Montaža 26 pričvrsnika povratnog voda / **Installation of 26 return wire fasteners** (455, 456, 457, 458, 459, 460, 461, 462, 463, 464, 465, 466, 467, 468, 469, 470, 471, 472, 473, 474, 475, 476, 477, 478, 479, 480).

7. OP/**OT** Žednik - Naumovićevo:

a) km 162+780 – km 163+280:

1) Montaža 24 kompleta pričvrsnika jednostrukih konzola i povratnog voda / **Installation of 24 fastener sets for single cantilevers and return wire** (199, 200, 201, 202, 203, 204, 205, 206, 207, 208, 209, 210, 211, 212, 213, 214, 215, 216, 217, 218, 219, 220, 221, 222);
2) Montaža 20 kompleta pričvrsnika jednostrukih konzola / **Installation of 20 fastener sets for single cantilevers** (175, 176, 183, 184, 185, 186, 187, 188, 189, 190, 191, 192, 193, 194, 195, 196, 197, 198);
3) Montaža 20 kompleta pričvrsnika povratnog voda / **Installation of 20 fastener sets for return wire** (175, 176, 183, 184, 185, 186, 187, 188, 189, 190, 191, 192, 193, 194, 195, 196, 197, 198);

b) km 161+780 – km 162+330:

1) Montaža 16 kompleta pričvrsnika jednostrukih konzola / **Installation of 16 fastener sets for single cantilevers** (159, 160, 161, 162, 163, 164, 165, 166, 167, 168, 169, 170, 171, 172, 173, 174);
2) Montaža 6 kompleta pričvrsnika dvostrukih konzola / **Installation of 6 fastener sets for double cantilevers** (177, 178, 179, 180, 181, 182);
3) Montaža 22 kompleta pričvrsnika povratnog voda / **Installation of 22 fastener sets for return wire** (159, 160, 161, 162, 163, 164, 165, 166, 167, 168, 169, 170, 171, 172, 173, 174, 177, 178, 179, 180, 181, 182);

c) km 161+280 – km 161+730:

1) Montaža 19 kompleta pričvrsnika jednostrukih konzola i 19 kompleta pričvrsnika povratnog voda / **Installation of 19 fastener sets for single cantilevers and 19 fastener sets for return wire** (139, 141, 142, 143, 144, 145, 146, 147, 148, 149, 150, 151, 152, 153, 154, 155, 156, 157, 158);

d) km 160+830 – km 161+280:

1) Montaža 13 seta jednostrukih konzola / **Installation of 13 single cantilever sets** (121, 122, 123, 124, 125, 126, 127, 128, 135, 136, 137, 138, 140);

2) Montaža 6 seta dvostrukih konzola / **Installation of 6 double cantilever sets** (129, 130, 131, 132, 133, 134);
3) Montaža 19 pričvrsnika povratnog voda / **Installation of 19 return wire fasteners** (121, 122, 123, 124, 125, 126, 127, 128, 129, 130, 131, 132, 133, 134, 135, 136, 137, 138, 140);

e) km 160+330 – km 160+780:

1) Montaža 20 jednostrukih konzola / **Installation of 20 single cantilevers** (101, 102, 103, 104, 105, 106, 107, 108, 109, 110, 111, 112, 113, 114, 115, 116, 117, 118, 119, 120);
2) Montaža 20 pričvrsnika povratnog voda / **Installation of 20 return wire fasteners** (101, 102, 103, 104, 105, 106, 107, 108, 109, 110, 111, 112, 113, 114, 115, 116, 117, 118, 119, 120).

8.



Napredak radova na izmeštanju i zaštiti elektro energetske infrastrukture. / **Progress of works on relocation and protection of electrical cable infrastructure.**

1. **KM 90+600 Kisač, 1kV:**
   1) Iskopan deo trase od STS do jame za podbušenje. / **Excavated part of trench from pillar mounted transformer to under drilling pit.**
   2) Izvršena priprema i započeto podbušenje lokalnog puta. / **Finished preparations and begun under drilling local road.**

2. KM 102+310 Zmajevo, 20kV i 1kV:

1) Po dobijenom isključenju od strane EDSO izvršeno prebacivanje postojeće SN i NN mreže na nove stubove i prevezivanje na nove kablovske vodove. /
Upon recieving power shut down from EDSO finished relocating existing MV and LV networks to new pillars and connecting them to new cables.
2) Ispitani novo položeni kablovski vodovi 20kV i pušteni pod napon. /
Inspected newly placed cable lines 20kV and put under voltage.
3) Izvršena demontaža vodova sa postojećih stubova i demontaža stubova. /
Finished dismantling cables from existing pillars and dismantling pillars.

3. **KM 103+400 Zmajevo, 20kV:**
   1) Geodetsko obeležavanje trase. / **Surveying cable path.**
   2) Početak iskopa obeležene trase. / **Begun works on excavating marked path.**

Nedeljni izveštaj za radove na podsistemu energija

28.07.2023. ÷ 04.08.2023.

Katodna zaštita cevovoda

Stacionaže km 173+246 i km 173+629

Na osnovu dostavljene Ponude izvedeni su radovi na instalaciji zaštite od elektrohemijske korozije (katodne zaštite) cevovoda JKP"SUBOTICA GAS"-a i to:

- na ukrštanju cevovoda sa železničkom prugom (ukrštanje cevovoda sa prugom na km 173+246) i na ukrštanju cevovoda sa dve drumske saobraćajnice na km 173+629.

Radovi su izvođeni u skladu sa stepenom završenosti mašinskih i građevinskih radova.

Izvršeno je:

- Ručno otkopavanje cevovoda na mestu privarivanja kabla i iskop rova za polaganje Mg protektora i kablova.
- Montaža Mg protektora težine 7,7 kg u punilu na bazi bentonite i gipsa težine 11 kg, sa ulivenim kablom PP00 4x2,5 (1x10) mm², dužine 7 m.
- Montaža kontrolno mernih stubića sa mernom siluminskom kutijom. Merna kutija je snabdevena klemama za kablove 10 mm².
-Montaža kontrolno mernih izvoda kablom PP00 4x2,5 mm² i kablom PP00 3x2,5 mm² prosečnih dužina 8 m. Stavka obuhvata pripremu površine za varenje, izradu zavara za cevi i postavljanje zaštitnog prstena i izolovanog zavara.
- Montaža drugog kraja izvoda u mernoj kutiji na kontrolno mernom stubiću.
-Montaža potenciometra snage 2 W otpora 0-1000 Ω.
Instalacija katodne zaštite je pritrpana, a kada se budu izveli završni građevinski radovi, tj. teren doveo u prvobitno stanje, izvršiće se sva potrebna merenja.

Radove je izvela firma “Krstić Potencijal” Novi Sad doo.

U foto prilogu su slike sa izvođenja radova.

Foto prilog:

Izmeštanje i zaštita elektroenergetske infrastrukture

Stacionaža km 169+250, 35 kV :

Na osnovu dostavljene Metodologije i Dinamičkog plana za izvođenje radova izvršeno je izmeštanje i zaštita elektroenergetske infrastrukture i to :

- ugradnja čelično-rešetkastog stuba u mrežu;
- betoniranje temelja čelično-rešetkastog stuba;
- izrada uzemljenja čelično-rešetkastog stuba;

Radove je izveo Electrogroup ITS doo Sombor.

Foto prilog:

Radovi na izmeštanju distributivne šahte

Stacionaža km 174+515

Završeno je:

-demontaža gornje ploče šahte;
-odnošenje cigle i šuta;
- izrada oplate šahta i
- betoniranje dna šahta.

Radove je izveo Somborelektro d.o.o. Sombor.

Foto prilog:

S poštovanjem/Regards:

Rukovodilac stručnog nadzora/Team Leader:
Dragan Gligorov

Pripremio/Prepared by:
Zoran Petrović,
Nadzorni organ za podsistem energija (kontaktna mreža i elektroenergetska postrojenja), deonica 3
Supervising Engineer for energy subsystem (overhead contact line and electric power plants), section 3

Nedeljni izveštaj za radove na podsistemu energija

04.08.2023. ÷ 25.08.2023.

Izmeštanje i zaštita elektroenergetske infrastrukture

Stacionaža km 169+250, 35 kV :

Na osnovu dostavljene Metodologije i Dinamičkog plana za izvođenje radova izvršeno je izmeštanje i zaštita elektroenergetske infrastrukture i to :

- izrada krajeva nadzemne mreže, sa ugradnjom izolatorskih lanaca i odvodnika prenapona;
- izrada mostova sa kablovske na nadzemnu mrežu i
- demontaža vazdušnog DV i stubova.

Radove je izveo Electrogroup ITS doo Sombor.

Foto prilog:

Stacionaža km 173+629, 20 kV :

Završeno je:

- Izrada 6 spojnica i zamena 10 m kabla zbog kidanja usled građevinskih radova.

Radove je izveo Electrogroup ITS doo Sombor.

Foto prilog:



Radovi na izmeštanju distributivne šahte

Stacionaža km 174+515

Završeno je:

- betoniranje stranica šahta ;
- betoniranje gornje ploče šahte ;
- ugradnja cevi za kablove iz šahte i
- uzeto 6 probnih betonskih kocki.

Radove je izveo Somborelektro d.o.o. Sombor.

Foto prilog:

Radovi na osvetljenju nadvožnjaka

Stacionaža km 179+395,87

Završeno je:

- geometrijsko obeležavanje temelja stubova rasvete u skladu sa projektnom dokumentacijom (10 kom);
- iskop kablovskog rova iz pravca ulice Petra Popovića Age do stubova EO1, EO2, EO3, EO4 i EO5;
- polaganje kablova od RO-JO do stuba EO5;
- polaganje pocinkovane trake za uzemljenje FeZn 25x4 mm;
- polaganje trake za upozorenje;
- nabijanje kablovskog rova vibro žabom;
- zatrpavanje kablovskog rova i
- ugradnja RO-JO

Radove je izveo Ekonomist elektro iz Beočina.

Foto prilog:

PP00-A
4x25
90м

Radovi na osvetljenju podvožnjaka

Stacionaža km 176+274,84

U skladu sa projektom 4/2.5-И8 i rešenjem da se kablovska instalacija za napajanje plafonskih svetiljki položi ispod završnog sloja betona završeno je:
- polaganje u bužiru kabla PPOO-A 4x25 mm² i
- polaganje pocinkovane čelične trake 4x25 mm.

Radove je izveo Ekonomist elektro iz Beočina.

Foto prilog:

S poštovanjem/Regards:

Rukovodilac stručnog nadzora/Team Leader:
Dragan Gligorov

Pripremio/Prepared by:
Zoran Petrović,
Nadzorni organ za podsistem energija (kontaktna mreža i elektroenergetska postrojenja), deonica 3
Supervising Engineer for energy subsystem (overhead contact line and electric power plants), section 3

Oznaka dela projekta:	6/1.1.1
Naziv dela projekta:	Projekat termotehničkih instalacija – Stanična zgrada u železničkoj stanici Novi Sad
Period opisanih radova:	31.07. – 06.08.2023.
Opis radova:	• Izvode se radovi na termotehničkim instalacijama, u okviru prizemlja, 1. i 2. sprata krila „A“, prizemlja krila „B“, kao i podruma krila „D“; • U okviru prizemlja krila „A“, u hodniku prizemlja još nije završeno povezivanje fan coil uređaja sa PVC cevnom mrežom za odvod kodenzata. Završeni su radovi na izvođenju cevne mreže od bakra za rashladni sistem, prema krovu Aneksa krila „A“. Završeno je postavljanje čeličnih nosača spoljašnjih jedinica rashladnog sistema i započeta je ugradnja spoljašnjih jedinica. Povezivanje istih na cevnu mrežu još nije započeto; • U okviru 1. sprata krila „A“ završeni prodori cevne mreže. Završena je izrada mreže za odvod kondenzata. Završeno je povezivanje fan coil uređaja na cevnu mrežu. U prostorijama A1.22 i A1.25, Izvođač je greškom zamenio mesta fan coil uređajima i iste još nije postavio po projektu. Trenutno je zastoj na radovima; • Klima komore su postavljene u okviru mašinske prostorije na 2. spratu, ali još uvek nije započeto njeno povezivanje. Takođe, izvršeno je postavljanje čilera na predviđeni temelj u nastavku krila „D“, ali još uvek nije započeto njegovo povezivanje. Izvode se radovi na izgradnji čelične konstrukcije„kaveza“ čilera; • U prizemlju krila „B“, u okviru hodnika i prodora kroz prostorije pauzirana je ugradnja ventilacionih kanala jer se čekaju AG radovi. Radovi na cevnoj mreži grejanja, iz pravca krila „A“, su završeni do nove toplotne podstanice (za nastavak radova se čeka završetak građevinskih radova). U postojećoj toplotnoj podstanici demontirani su delovi i elementi koji su mogli, u ovom trenutku, da se uklone. Započeta je ugradnja cevne mreže, tačnije nosača cevi, u okviru hodnika krila „B“; • U podrumu krila „D“ završeno je postavljanje termo-izolacije na čilerskom cevnom sistemu DN200. Još uvek je zastoj u oblaganju limom, čeka se isporuka istog; • U budućoj toplotnoj podstanici započeti su građevinski radovi. Izveden je sistem odvodnjavanja; • U budućoj prostoriji za trafostanicu, prolaze cevi od sistema grejanja koji nisu predviđeni projektom izmeštanja jer služe za trajno grejanje krila „D“. Dogovorena su dva moguća rešenja i potrebno je da Izvođač predloži finalno tehničko rešenje jer cevi u trafostanici ne smeju biti, usled opasnosti od curenja.



Oznaka dela projekta:	6/2.1
Naziv dela projekta:	Projekat liftova u staničnoj zgradi u železničkoj stanici u Novom Sadu - Krilo A i Krilo B
Period opisanih radova:	31.07. – 06.08.2023.
Opis radova:	• Završeni su građevinski radovi na izradi liftovskog okna, u okviru krila „A“; • Izvode se radovi na ugradnji samog lifta; • U okviru vestibila krila „B“, temelji budućih stubova galerije su postavljeni u zoni prilaza liftu L2. Čeka se odgovor Izvođača/Projektanta da li položaj stubova, u zoni lifta L2, utiču na usaglašavanje sa zahtevima TSI PRM i harmonizovanim standardima za lift.



Лифт
Elevator / Aufzug / Lift

Oznaka dela projekta:	6/2.2
Naziv dela projekta:	Projekat mašinskih instalacija – projekat liftova u pothodniku u železničkoj stanici u Novom Sadu
Period opisanih radova:	31.07. – 06.08.2023.
Opis radova:	• Lift L1: pušten je u rad jer su zadovljeni svi preduslovi za njegov rad; • Lift L2: nije pušten u rad zbog radova na peronu. Za predmetni lift je izdat Sertifikat o usaglašenosti i zadovoljeni su svi preduslovi za njegov rad; • Lift L3: nije pušten u rad. Izvođač je ugradio odstojnik na pozivnoj kutiji i time je otklonjena neusaglašenost u vidu odstupanja dubine pozivne kutije od zahteva standarda (max 250 mm), na nivou perona. Očekuje se pregled od strane Imenovanog tela za bezbednost liftova; • Lift L4: Izvedeni su montažno-instalaterski radovi, ali su ostale pozivne kutije da se instaliraju prema projektu, sa posebnom pažnjom na položaj pozivne kutije na peronu, zbog usaglašenosti sa standardom EN 81-70. Takođe, u pothodniku ugrađena je samo pozivna kutija na štoku vrata, ali još nije na samom zidu. Instalater liftova je ugradio potrebni kabal za pozivnu kutiju na zidu, ostalo je da se iseče otvor na mermeru i postavi pozivna kutija. Potrebno je da se završi i oblaganje oko okna i poda lifta; • Na peronima, ventilacioni otvori na samom liftovskom oknu (za odimljavanje u slučaju požara), su izvedeni na betonskoj konstrukciji okna, ali su isti ostali zarobljeni nakon oblaganja liftova staklom, u skladu sa projektom arhitekture. Na ovaj način, u slučaju požara, nema mogućnosti da se dim odvede u atmosferu već će ostati zarobljen u liftovskom oknu, što je protivno i nedozvoljeno u skladu sa GPZOP/1.1 i važećom zakonskom regulativom za zaštitu od požara. Ovo važi za sva četiri lifta, pogotovo za lift L1 koji je pušten u rad. Izvođač/Projektant su poslali revidovani predlog rešenja, sa traženim crtežom i opisom. Potrebno je da se unificira rešenje za sva četiri lifta, jer ima dovoljno prostora da se postavi ventilacioni kanal sa lulom. Izvođač je u dostavio i Metodologiju izvođenja radi zaštite od oštećenja same liftovske kabine. Najavljen je početak radova za 03.08., ali isti nisu započeti. Pomereno je za nedelju dana.

Oznaka dela projekta:	6/5.3
Naziv dela projekta:	Projekat izmeštanja i zaštite gasovoda JP “VRBAS-GAS“
Period opisanih radova:	31.07. – 06.08.2023.
Opis radova:	• Na km 116+905: Betoniranje AB u zoni nove trase gasovoda, još uvek nije izvedeno u potpunosti. Nakon poslatog zvaničnog dopisa, u zoni koja nije zaštićena, Izvođač je nasuo krupno kamenje i izvodi radove na izradi stubnog mesta br. 14. U toku nedelje je u ovoj zoni i formiran privremeni pristupni put i time dodatno ugrozio gasovod.

Oznaka dela projekta:	6/5.2
Naziv dela projekta:	Projekat izmeštanja i zaštite gasovoda "NOVI SAD-GAS"
Period opisanih radova:	31.07. – 06.08.2023.
Opis radova:	Na km 97+015 ÷ 97+034 (Stepanovićevo): • Duž ulice Vojvode Putnika, na lokaciji između ulica Boška Buhe i Biće Kesića, izvode se radovi na ugradnji vodovodne cevi, na projektovanoj trasi gasovoda, a sve u skladu sa dogovorom i Instrukcijom. Iskop nove trase gasovoda nije još započeto jer se čeka zatrpavanje vodovodne cevi. Kako je „Amkor" već iskopao trasu gasovoda prema projektu, u koju će se sada polaže vodovodna cev, to se „Bulavar Company" obavezuje da iskopa novu trasu gasovoda u zoni ispod trotoara; • Završeno je iskopavanje nove trase gasovoda sve do problematične parcele 582 KO Stepanovićevo. U rov, ispod trupe buduće pruge, postavljene su i zaštitne cevi gasovoda; • Na granici eksproprijacije, u blizini problematične katastarske parcele 582 KO Stepanovićevo, započeto je iskopavanje rova za privremeno postavljenje gasovoda i vodovoda, a sve u skladu sa dogovorom i Instrukcijom/Zapisnikom. Međutim, Izvođač radova na izradi podvožnjaka „CCECC" je istovremeno, bez ikakve najave i sinhronizacije sa Zapisnikom/Instrukcijom, započeo zemljane radove podvožnjaka duž ulice Vojvode Putnika (u zoni između OŠ „Aleksa Šantić" i Doma zdravlja, pa sve do trase pruge) i time ugrozio radove na izmeštanju gasovoda/vodovoda. Ovim zemljanim radovima su sada „ogoljene" sve postojeće/neizmeštene instalacije u navedenoj zoni radova. Takođe, onemogućen je nastavak radova na formiranju rova za privremenu ugradnju gasovoda/vodovoda (slike u nastavku). Održan je niz razgovora/izlazaka na teren i traženo je hitno rešenje Izvođača za novonastalu situaciju. Nakon sagledavanja problema, Izvođač je vratio deo zemlje u zoni postavljanja gasovoda/vodovoda, tako da je gasovod uspešno položen u rov. • U zoni radova na izgradnji podvožnjaka, nalazi se postojeći gasovod koji još uvek nije izmešten u skladu sa PZI 6/5.2. Podizvođač građevinskih radova je izvršio otkopavanje/otkrivanje postojećeg gasovoda Ø90 (uključujući i postojeću zaštitnu cev) i to na potpuno nedozvoljen način, čime je ugrožena funkcionalnost i bezbednost predmetnog gasovoda, čime je i ugrožena bezbednost na radu. Nakon intervencije Nadzora, Izvođač je izvršio sanaciju oslanjanja gasovoda, ali još uvek nije vraćena zemlja u zoni ispod samog gasovoda. Pored ovoga, Izvođač je nastavio radove i dodatno otkrio još jedan gasovod Ø110. Poslat je dopis u vezi sa ovim problemom.

JCB

JCB

Oznaka dela projekta:	6/5.7
Naziv dela projekta:	Projekat rekonstrukcije vrelovoda JKP “Subotička toplana“
Period opisanih radova:	31.07. – 06.08.2023.
Opis radova:	• Završeni su radovi na rušenju, otkopavanju i uklanjanju trase postojećeg vrelovoda. Sukcesivno se dopremaju nove predizolovane cevi, spojnice i ostali predizolovani elementi. Iste je potrebno što pre prekriti zaštitnom UV folijom. Za nastavak mašinskih radova, čeka se završetak potrebnih građevinskih radova, pre svega na izgradnji nove retenzije i izmeštanju kanalizacije ispod ulice Maksima Gorkog. Započeto je gemetarsko obeležavanje trase.

Oznaka dela projekta:	6/5.5
Naziv dela projekta:	Projekat izmeštanja i zaštite gasovoda JKP “SUBOTICAGAS“
Period opisanih radova:	31.07. – 06.08.2023.
Opis radova:	• Na lokaciji km 173+246, završeni su mašinsko-instalaterski radovi na izmeštanju i zaštiti gasovoda Ø400 mm, prema PZI 6/5.5. Izvršeno je ispitivanje na čvrstoću i nepropusnost i rezultati su bili zadovoljavajući. Ugrađene su odušne lule i katodna zaštita zaštitne cevi gasovoda; • Na km 173+629, na desnoj strani Senćanskog puta - na strani fabrike za prečišćavanje otpadnih voda, završeni su mašinsko-instalaterski radovi na izmeštanju i zaštiti gasovoda Ø400 mm, uključujući i priključke za migrantski centar Ø32 mm i firmu “Tehno coop” Ø250 mm. Izvršeno je ispitivanje na čvrstoću i nepropusnost i rezultati su bili zadovoljavajući. Ugrađene su odušne lule i katodna zaštita zaštitne cevi gasovoda; • Na mestu kolizije saobraćajnice „Bajnatska“ i gasovoda Ø400 mm, “Vojput” je započeo svoje radove na saobraćajnici ali su isti zaustavljeni zbog opasnosti od postojećeg gasovoda; • Na km 173+629, na levoj strani Senćanskog puta – preko puta fabrike za prečišćavanje otpadnih voda, završeni su mašinsko-instalaterski radovi na izmeštanju i zaštiti gasovoda Ø250 mm. . Izvršeno je ispitivanje na čvrstoću i nepropusnost i rezultati su bili zadovoljavajući; • Potrebno je sa “Suboticagas”-om i “Konvarom” usaglasiti i definisati datum prespajanja postojećih i novoizvedenih trasa gasovoda; • Na km 177+348, radovi prema PZI 6/5.5, još nisu započeti. Čeka se „Karin komerc“ da ugovori i započne radove na utiskivanju zaštitne cevi, trasom u skladu sa PZI.

Oznaka dela projekta:	/
Naziv dela projekta:	Projekat izmeštanja i zaštite gasovoda koji su u nadležnosti JP “Srbijagas“-a
Period opisanih radova:	31.07. – 06.08.2023.
Opis radova:	• Pregled trenutnih situacija sa radovima na izmeštanju/zaštiti gasovoda, koji su u vlasništvu „Srbijagas“-a: 1. km 163+238: Završeni su radovi na izmeštanju. 2. km 113+168: Završeni su radovi na izmeštanju. 3. km 102+208: Završeni su radovi na izmeštanju. 4. km 82+375 ÷ 82+390: radovi nisu započeti. Izvršeno je obeležavanje upozoravajućom trakom, zbog zabrane bilo kakvih građevinskih radova u zoni gasovoda. Prema usmenoj informaciji od strane “Srbijagas”-a, zbog otežane nabavke cevi, početak izmeštanja se planira tek za početak septembra.

Oznaka dela projekta:	6/1.12.1
Naziv dela projekta:	Projekat termotehničkih instalacija – Stanična zgrada u železničkoj stanici Subotica
Period opisanih radova:	31.07. – 06.08.2023.
Opis radova:	• Radovi na demontaži postojećeg sistema grejanja (radijatori, cevna mreža) su nastavljeni, od strane podizvođača „CIM Gas“, jer je previše vremena izgubljeno na rešavanju problema obezbeđenja gradilišta. „Yumol“ ima ugovornu obavezu da do kraja prethodne nedelje završi sa angažovanjem obezbeđenja. Zapisnik o demontiranoj i skladištenoj opremi se vodi interno između „Yumol“-a i „CIM Gas“-a.

Oznaka dela projekta:	6/5.4
Naziv dela projekta:	Projekat izmeštanja i zaštite gasovoda “BEOGAS“ d.o.o.
Period opisanih radova:	31.07. – 06.08.2023.
Opis radova:	• Izmeštanje i zaštita gasovoda prema PZI 6/5.4 još uvek nije započeta. • Na stacionaži km 142+604, Izvođač je izvršio šlicovanje trase gasovoda radi utvrđivanja realnog položaja gasovoda. Rezultati i geodetski snimak su prosleđeni Projektantu radi provere i davanja mišljenja. Projektant je utvrdio da je postojeća zaštitna cev potrebne dužine i nije neophodno postavljanje nove. Kako je predviđeno postavljanje dodatnih ind. koloseka neophodno je izmestiti desnu (istočnu) odušnu cev za najmanje 8 m. • Prema planu podizvđača “DIS niskogradnja” svi radovi će biti obavljeni u septembru 2023. jer isti ne utiču direktno na ostale radove na trasi pruge.

Oznaka dela projekta:	IDP 2020-250-1-6
Naziv dela projekta:	Projekat sanacije-zaštite naftovoda “Transnafta“ a.d.
Period opisanih radova:	31.07. – 06.08.2023.
Opis radova:	• Izdato je Rešenje o odbrenju izvođenja radova od strane MGSI; • Izdata je Prijava radova od strane MGSI; • Na lokaciji naftovoda nisu još započeti radovi, ali su u toku radovi na pripremi materijala – krojenje i sečenje obujmica radne cevi i delova zaštitne cevi, a u skladu sa planom krojenja; • Izvršena je interna BZR obuka radnika “Amkor”-a; • Izvođač radova je uputio dopis CIP-u, a u vezi sa neusaglašenostima građevinskih projekata 2/2.2.1.1 (gornji i donji stroj otvorene pruge na deonici Rumenka-Kisač) odnosno 2/2.0 (Tehnički uslovi za donji i gornji stroj), sa tehnologijom nasipanja slojeva nakon montaže zaštitne kolone, na način koji je definisan u projektu 2020-250-1-2. Čeka se odgovor Projektanta.

Oznaka dela projekta:	6/1.1.1
Naziv dela projekta:	Projekat termotehničkih instalacija – Stanična zgrada u železničkoj stanici Novi Sad
Period opisanih radova:	07.08. – 13.08.2023.
Opis radova:	• Izvode se radovi na termotehničkim instalacijama, u okviru prizemlja, 1. i 2. sprata krila „A“, prizemlja krila „B“, kao i podruma krila „D“; • U okviru prizemlja krila „A“, u hodniku prizemlja još nije završeno povezivanje fan coil uređaja sa PVC cevnom mrežom za odvod kodenzata. Završeni su radovi na izvođenju cevne mreže od bakra za rashladni sistem, prema krovu Aneksa krila „A“. Završeno je postavljanje čeličnih nosača spoljašnjih jedinica rashladnog sistema i u toku je ugradnja spoljašnjih jedinica. Povezivanje istih na cevnu mrežu još nije započeto; • U okviru 1. sprata krila „A“ završeni prodori cevne mreže. Završena je izrada mreže za odvod kondenzata. Završeno je povezivanje fan coil uređaja na cevnu mrežu. U prostorijama A1.22 i A1.25, Izvođač je greškom zamenio mesta fan coil uređajima i iste još nije postavio po projektu. Ove prostorije su i deo „NIIAS“ projekta i isti nije usaglašen sa projektom „CIP“. Zakazan je sastanak u vezi sa navedenim problemom. Trenutno je zastoj na radovima; • Klima komore su postavljene u okviru mašinske prostorije na 2. spratu, ali još uvek nije započeto njeno povezivanje. Takođe, izvršeno je postavljanje čilera na predviđeni temelj u nastavku krila „D“, ali još uvek nije započeto njegovo povezivanje. Izvode se radovi na izgradnji čelične konstrukcije„kaveza“ čilera; • U prizemlju krila „B“, u okviru hodnika i prodora kroz prostorije pauzirana je ugradnja ventilacionih kanala jer se čekaju AG radovi. Radovi na cevnoj mreži grejanja, iz pravca krila „A“, su završeni do nove toplotne podstanice (za nastavak radova se čeka završetak građevinskih radova). U postojećoj toplotnoj podstanici demontirani su delovi i elementi koji su mogli, u ovom trenutku, da se uklone. U toku je ugradnja cevne mreže, tačnije nosača cevi, u okviru hodnika krila „B“; • U podrumu krila „D“ završeno je postavljanje termo-izolacije na čilerskom cevnom sistemu DN200. Još uvek je zastoj u oblaganju limom, čeka se isporuka istog. Mesta koja nisu zaštićena obloženim limom već su oštećena i ista moraju da se saniraju; • U budućoj toplotnoj podstanici započeti su građevinski radovi. Izveden je sistem odvodnjavanja; • U budućoj prostoriji za trafostanicu, prolaze cevi od sistema grejanja koji nisu predviđeni projektom izmeštanja jer služe za trajno grejanje krila „D“. Dogovorena su dva moguća rešenja i potrebno je da Izvođač predloži finalno tehničko rešenje jer cevi u trafostanici ne smeju biti, usled opasnosti od curenja.



Oznaka dela projekta:	6/2.1
Naziv dela projekta:	Projekat liftova u staničnoj zgradi u železničkoj stanici u Novom Sadu - Krilo A i Krilo B
Period opisanih radova:	07.08. – 13.08.2023.
Opis radova:	• Završeni su građevinski radovi na izradi liftovskog okna, u okviru krila „A“; • Izvode se radovi na ugradnji samog lifta. Prostor između liftvoskog okna i objekta nije zatvoren i potencijalno opasan; • U okviru vestibila krila „B“, temelji budućih stubova galerije su postavljeni u zoni prilaza liftu L2. Čeka se odgovor Izvođača/Projektanta da li položaj stubova, u zoni lifta L2, utiču na usaglašavanje sa zahtevima TSI PRM i harmonizovanim standardima za lift. Zakazan je sastanak u vezi sa navedenim problemom.

Oznaka dela projekta:	6/2.2
Naziv dela projekta:	Projekat mašinskih instalacija – projekat liftova u pothodniku u železničkoj stanici u Novom Sadu
Period opisanih radova:	07.08. – 13.08.2023.
Opis radova:	• Lift L1: pušten je u rad jer su zadovljeni svi preduslovi za njegov rad; • Lift L2: nije pušten u rad zbog radova na peronu. Za predmetni lift je izdat Sertifikat o usaglašenosti i zadovoljeni su svi preduslovi za njegov rad; • Lift L3: nije pušten u rad. Izvođač je ugradio odstojnik na pozivnoj kutiji i time je otklonjena neusaglašenost u vidu odstupanja dubine pozivne kutije od zahteva standarda (max 250 mm), na nivou perona. Očekuje se pregled od strane Imenovanog tela za bezbednost liftova; • Lift L4: Izvedeni su montažno-instalaterski radovi, ali su ostale pozivne kutije da se instaliraju prema projektu, sa posebnom pažnjom na položaj pozivne kutije na peronu, zbog usaglašenosti sa standardom EN 81-70. Takođe, u pothodniku ugrađena je samo pozivna kutija na štoku vrata, ali još nije na samom zidu. Instalater liftova je ugradio potrebni kabal za pozivnu kutiju na zidu, ostalo je da se iseče otvor na mermeru i postavi pozivna kutija. Potrebno je da se završi i oblaganje oko okna i poda lifta; • Na peronima, ventilacioni otvori na samom liftovskom oknu (za odimljavanje u slučaju požara), su izvedeni na betonskoj konstrukciji okna, ali su isti ostali zarobljeni nakon oblaganja liftova staklom, u skladu sa projektom arhitekture. Na ovaj način, u slučaju požara, nema mogućnosti da se dim odvede u atmosferu već će ostati zarobljen u liftovskom oknu, što je protivno i nedozvoljeno u skladu sa GPZOP/1.1 i važećom zakonskom regulativom za zaštitu od požara. Ovo važi za sva četiri lifta, pogotovo za lift L1 koji je pušten u rad. Radovi su započeti 11.08. u prisustvu predstavnika izvođača liftova „Otis“, radi blokiranja rada liftova u toku izvođenja radova.



Oznaka dela projekta:	6/5.3
Naziv dela projekta:	Projekat izmeštanja i zaštite gasovoda JP “VRBAS-GAS“
Period opisanih radova:	07.08. – 13.08.2023.
Opis radova:	• Na km 116+905: Betoniranje AB u zoni nove trase gasovoda, još uvek nije izvedeno u potpunosti. Nakon poslatog zvaničnog dopisa, u zoni koja nije zaštićena, Izvođač je nasuo krupno kamenje i izvodi radove na izradi stubnog mesta br. 14. U ovoj zoni je formiran i privremeni pristupni put i time dodatno ugrozio gasovod.

Oznaka dela projekta:	6/5.2
Naziv dela projekta:	Projekat izmeštanja i zaštite gasovoda “NOVI SAD-GAS“
Period opisanih radova:	07.08. – 13.08.2023.
Opis radova:	Na km 97+015 ÷ 97+034 (Stepanovićevo): • Duž ulice Vojvode Putnika, na lokaciji između ulica Boška Buhe i Biće Kesića, završeni radovi na ugradnji vodovodne cevi, na projektovanoj trasi gasovoda, a sve u skladu sa dogovorom i Instrukcijom. Iskop nove trase gasovoda nije još započeto. Kako je „Amkor“ već iskopao trasu gasovoda prema projektu, u koju će se sada polaže vodovodna cev, to se „Bulavar Company“ obavezuje da iskopa novu trasu gasovoda u zoni ispod trotoara; • Završeno je iskopavanje nove trase gasovoda sve do problematične parcele 582 KO Stepanovićevo. U rov, ispod trupe buduće pruge, postavljene su i zaštitne cevi gasovoda; • Na granici eksproprijacije, u blizini problematične katastarske parcele 582 KO Stepanovićevo, završeno je privremeno postavljenje gasovoda, a sve u skladu sa dogovorom i Instrukcijom/Zapisnikom. • U zoni radova na izgradnji podvožnjaka, nalazi se postojeći gasovod koji još uvek nije izmešten u skladu sa PZI 6/5.2. Podizvođač građevinskih radova je izvršio otkopavanje/otkrivanje postojećeg gasovoda Ø90 (uključujući i postojeću zaštitnu cev) i to na potpuno nedozvoljen način, čime je ugrožena funkcionalnost i bezbednost predmetnog gasovoda, čime je i ugrožena bezbednost na radu. Nakon intervencije Nadzora, Izvođač je izvršio sanaciju oslanjanja gasovoda, ali još uvek nije vraćena zemlja u zoni ispod samog gasovoda. Pored ovoga, Izvođač je nastavio radove i dodatno otkrio još jedan gasovod Ø110. Poslat je dopis u vezi sa ovim problemom. • Dana 09.08. je obavljen ponovni izlazak Izvođača, podizođača i Nadzora, u cilju sinhronizacije izmeštanja gasovoda, vodovoda i kanalizacionih cevi i njihov uticaj na radove izgranje podvožnjaka. Na osnovu Zapisnika sa obilaska terena, izdata je Instrukcija MGSI.

Oznaka dela projekta:	6/5.7
Naziv dela projekta:	Projekat rekonstrukcije vrelovoda JKP “Subotička toplana“
Period opisanih radova:	07.08. – 13.08.2023.
Opis radova:	• Završeni su radovi na rušenju, otkopavanju i uklanjanju trase postojećeg vrelovoda. Sukcesivno se dopremaju nove predizolovane cevi, spojnice i ostali predizolovani elementi. Iste je potrebno što pre prekriti zaštitnom UV folijom. Za nastavak mašinskih radova, čeka se završetak potrebnih građevinskih radova, pre svega na izgradnji nove retenzije i izmeštanju kanalizacije ispod ulice Maksima Gorkog. Započeto je gemetarsko obeležavanje trase. Izvode se delovi buduće trase vrelovoda (od pravca Lidla ka P2 i P3), gde je to omogućeno usled građevinskih radova na podvožnjaku .

Oznaka dela projekta:	6/5.5
Naziv dela projekta:	Projekat izmeštanja i zaštite gasovoda JKP “SUBOTICAGAS“
Period opisanih radova:	07.08. – 13.08.2023.
Opis radova:	• Na lokaciji km 173+246, završeni su mašinsko-instalaterski radovi na izmeštanju i zaštiti gasovoda Ø400 mm, prema PZI 6/5.5. Izvršeno je ispitivanje na čvrstoću i nepropusnost i rezultati su bili zadovoljavajući. Ugrađene su odušne lule i katodna zaštita zaštitne cevi gasovoda; • Na km 173+629, na desnoj strani Senćanskog puta - na strani fabrike za prečišćavanje otpadnih voda, završeni su mašinsko-instalaterski radovi na izmeštanju i zaštiti gasovoda Ø400 mm, uključujući i priključke za migrantski centar Ø32 mm i firmu “Tehno coop” Ø250 mm. Izvršeno je ispitivanje na čvrstoću i nepropusnost i rezultati su bili zadovoljavajući. Ugrađene su odušne lule i katodna zaštita zaštitne cevi gasovoda; • Na mestu kolizije saobraćajnice „Bajnatska“ i gasovoda Ø400 mm, “Vojput” je započeo svoje radove na saobraćajnici ali su isti zaustavljeni zbog opasnosti od postojećeg gasovoda; • Na km 173+629, na levoj strani Senćanskog puta – preko puta fabrike za prečišćavanje otpadnih voda, završeni su mašinsko-instalaterski radovi na izmeštanju i zaštiti gasovoda Ø250 mm. . Izvršeno je ispitivanje na čvrstoću i nepropusnost i rezultati su bili zadovoljavajući; • Sa “Suboticagas”-om i “Konvarom” usaglašen je dan 21.08.2023. kao datum prespajanja postojećih i novoizvedenih trasa gasovoda; • Na km 177+348, radovi prema PZI 6/5.5, još nisu započeti. Čeka se „Karin komerc“ da ugovori i započne radove na utiskivanju zaštitne cevi, trasom u skladu sa PZI.

Oznaka dela projekta:	/
Naziv dela projekta:	Projekat izmeštanja i zaštite gasovoda koji su u nadležnosti JP “Srbijagas“-a
Period opisanih radova:	07.08. – 13.08.2023.
Opis radova:	• Pregled trenutnih situacija sa radovima na izmeštanju/zaštiti gasovoda, koji su u vlasništvu „Srbijagas“-a: 1. km 163+238: Završeni su radovi na izmeštanju. 2. km 113+168: Završeni su radovi na izmeštanju. 3. km 102+208: Završeni su radovi na izmeštanju. 4. km 82+375 ÷ 82+390: radovi nisu započeti. Izvršeno je obeležavanje upozoravajućom trakom, zbog zabrane bilo kakvih građevinskih radova u zoni gasovoda. Prema usmenoj informaciji od strane “Srbijagas”-a, zbog otežane nabavke cevi, početak izmeštanja se planira tek za početak septembra.

Oznaka dela projekta:	6/1.12.1
Naziv dela projekta:	Projekat termotehničkih instalacija – Stanična zgrada u železničkoj stanici Subotica
Period opisanih radova:	07.08. – 13.08.2023.
Opis radova:	• Radovi na demontaži postojećeg sistema grejanja su nastavljeni, od strane podizvođača „CIM Gas“. „Yumol“ ima ugovornu obavezu da angažuje i organizuje gradilišno obezbeđenje. Zapisnik o demontiranoj i skladištenoj opremi se vodi interno između „Yumol“-a i „CIM Gas“-a. Radijatori su demontirani, u meri koja je moguća usled ograničenja AG radova. Početak demontaže cevne mreže se planira sledeće nedelje, čim „CIM Gas“ dogovori sa „IŽS“ mesto skladištenja cevi.

Oznaka dela projekta:	6/5.4
Naziv dela projekta:	Projekat izmeštanja i zaštite gasovoda “BEOGAS“ d.o.o.
Period opisanih radova:	07.08. – 13.08.2023.
Opis radova:	• Izmeštanje i zaštita gasovoda prema PZI 6/5.4 još uvek nije započeta. • Na stacionaži km 142+604, Izvođač je izvršio šlicovanje trase gasovoda radi utvrđivanja realnog položaja gasovoda. Rezultati i geodetski snimak su prosleđeni Projektantu radi provere i davanja mišljenja. Projektant je utvrdio da je postojeća zaštitna cev potrebne dužine i nije neophodno postavljanje nove. Kako je predviđeno postavljanje dodatnih ind. koloseka neophodno je izmestiti desnu (istočnu) odušnu cev za najmanje 8 m. • Prema planu podizvđača “DIS niskogradnja” svi radovi će biti obavljeni u septembru 2023. jer isti ne utiču direktno na ostale radove na trasi pruge.

Oznaka dela projekta:	IDP 2020-250-1-6
Naziv dela projekta:	Projekat sanacije-zaštite naftovoda “Transnafta“ a.d.
Period opisanih radova:	07.08. – 13.08.2023.
Opis radova:	• Izdato je Rešenje o odobrenju izvođenja radova od strane MGSI; • Izdata je Prijava radova od strane MGSI; • Dana 08.08.2023. su započeti građevinski radovi na iskopu. • Projektant CIP-a je dostavio odgovor Izvođaču radova, a u vezi sa neusaglašenostima građevinskih projekata 2/2.2.1.1 (gornji i donji stroj otvorene pruge na deonici Rumenka-Kisač) odnosno 2/2.0 (Tehnički uslovi za donji i gornji stroj), sa tehnologijom nasipanja slojeva nakon montaže zaštitne kolone, na način koji je definisan u projektu 2020-250-1-2. • “Transnafta” je imenovala i svoj interni Nadzor za mašinske i građevinske radove; • Prilikom iskopovanja, uočeno je kidanje zaštitnog creva kao i samo istezanje optičkog kabla, iz perioda radova kada je oštećena katodna zaštita (septembar 2022.), koji je u funkciji praćenja rada naftovoda. Održan je sastanak sa “Transnaftom” i predloženo je da “Transnafta” isporuči sav potreban materijal, dok Izvođač angažuje Izvođača na sanaciji istog i pokrije njegove troškove.

Oznaka dela projekta:	E-460/PZI/2023
Naziv dela projekta:	Projekat izmeštanja i zaštite gasovoda P.S. “TELEFONIJA“ a.d. u stečaju
Period opisanih radova:	07.08. – 13.08.2023.
Opis radova:	• Predata je dokumentacija za izdavanje Rešenje o odobrenju izvođenja radova; • Dana 08.08.2023. je izvršeno obeležavanje trase gasovoda od strane geometra; • Dana 09.08.2023. su započeti pripremni građevinski radovi na šlicovanju iskopu;

Oznaka dela projekta:	6/1.1.1
Naziv dela projekta:	Projekat termotehničkih instalacija – Stanična zgrada u železničkoj stanici Novi Sad
Period opisanih radova:	14.08. – 20.08.2023.
Opis radova:	• Izvode se radovi na termotehničkim instalacijama, u okviru prizemlja, 1. i 2. sprata krila „A“, prizemlja krila „B“, kao i podruma krila „D“; • U okviru prizemlja krila „A“, u hodniku prizemlja još nije završeno povezivanje fan coil uređaja sa PVC cevnom mrežom za odvod kodenzata; Završeni su radovi na izvođenju cevne mreže od bakra za rashladni sistem, prema krovu Aneksa krila „A“. Završeno je postavljanje čeličnih nosača spoljašnjih jedinica rashladnog sistema i u toku je ugradnja spoljašnjih jedinica (trenutno 8 komada). Povezivanje istih na cevnu mrežu još nije započeto; • U okviru 1. sprata krila „A“ završeni prodori cevne mreže. Završena je izrada mreže za odvod kondenzata. Završeno je povezivanje fan coil uređaja na cevnu mrežu. U prostorijama A1.22 i A1.25, Izvođač je greškom zamenio mesta fan coil uređajima i iste još nije postavio po projektu. Ove prostorije su i deo „NIIAS“ projekta i isti nije usaglašen sa projektom „CIP“. Nakon sastanka sa Projektantima dogovoreno je da „NIIAS“ koriguje svoj projekat i dostavi novo rešenje u skladu sa već izvedenim stanjem. Trenutno je zastoj na radovima; • Klima komore su postavljene u okviru mašinske prostorije na 2. spratu, ali još uvek nije započeto njeno povezivanje. Takođe, izvršeno je postavljanje čilera na predviđeni temelj u nastavku krila „D“, ali još uvek nije započeto njegovo povezivanje. Izvode se radovi na izgradnji čelične konstrukcije„kaveza“ čilera; • U prizemlju krila „B“, u okviru hodnika i prodora kroz prostorije pauzirana je ugradnja ventilacionih kanala jer se čekaju AG radovi. Radovi na cevnoj mreži grejanja, iz pravca krila „A“, su završeni do nove toplotne podstanice (za nastavak radova se čeka završetak građevinskih radova). U postojećoj toplotnoj podstanici demontirani su delovi i elementi koji su mogli, u ovom trenutku, da se uklone. U toku je ugradnja cevne mreže u okviru hodnika krila „B“ do zadnje strane buduće podstanice; • U podrumu krila „D“ završeno je postavljanje termo-izolacije na čilerskom cevnom sistemu DN200. Još uvek je zastoj u oblaganju limom, čeka se isporuka istog. Mesta koja nisu zaštićena obloženim limom već su oštećena i ista moraju da se saniraju; • U budućoj toplotnoj podstanici započeti su građevinski radovi. Izveden je sistem odvodnjavanja; • U budućoj prostoriji za trafostanicu, prolaze cevi od sistema grejanja koji nisu predviđeni projektom izmeštanja jer služe za trajno grejanje krila „D“. Dogovorena su dva moguća rešenja i potrebno je da Izvođač predloži finalno tehničko rešenje jer cevi u trafostanici ne smeju biti, usled opasnosti od curenja.



Oznaka dela projekta:	6/2.1
Naziv dela projekta:	Projekat liftova u staničnoj zgradi u železničkoj stanici u Novom Sadu - Krilo A i Krilo B
Period opisanih radova:	14.08. – 20.08.2023.
Opis radova:	• Izvode se radovi na ugradnji lifta u okviru krila „A“. Prostor između liftvoskog okna i objekta nije zatvoren i potencijalno opasan; • U okviru vestibila krila „B“, temelji budućih stubova galerije su postavljeni u zoni prilaza liftu L2. Održan je obilazak lokacije i dogovoreno je sledeće: - Podizvođač OTIS će dostaviti informaciju koje su prepravke na liftu potrebne da bi lift bio sertifikovan u skladu sa standardom EN 81-70; - Potrebno je proveriti koja je slobodna površina potrebna ispred lifta, u skladu sa standardom, da bi lift mogli da koriste osobe sa posebnim potrebama. OTIS-ovo imenovano telo za sertifikaciju će dostaviti informaciju, nakon toga će se znati da li je položaj stuba galerije koji se nalazi ispred lifta u zoni kretanja osoba sa posebnim potrebama; - Potrebno je izmestiti obe pozivne kutije (na donjoj i gornjoj stanici), na način da bude zadovoljen standard EN 81-70. Imenovano telo za sertifikaciju će dostaviti predlog za nov položaj pozivnih kutija; - Budući da postoji neusaglašenost projektne dokumentacije (u arhitekturi je predviđena međustanica lifta, u projektu mašinskih instalacija nije) i da je lift izveden bez međustanice, nadzorni organ će izvrsiti konsultacije i nakon toga izdati odgovarajuću instrukciju. Ukoliko bude potrebna međustanica, OTIS će dostaviti ponudu za ugradnju mešustanice

Oznaka dela projekta:	6/2.2
Naziv dela projekta:	Projekat mašinskih instalacija – projekat liftova u pothodniku u železničkoj stanici u Novom Sadu
Period opisanih radova:	14.08. – 20.08.2023.
Opis radova:	• Lift L1: pušten je u rad jer su zadovljeni svi preduslovi za njegov rad; • Lift L2: nije pušten u rad zbog radova na peronu. Za predmetni lift je izdat Sertifikat o usaglašenosti i zadovoljeni su svi preduslovi za njegov rad; • Lift L3: nije pušten u rad. Izvođač je ugradio odstojnik na pozivnoj kutiji i time je otklonjena neusaglašenost u vidu odstupanja dubine pozivne kutije od zahteva standarda (max 250 mm), na nivou perona. Očekuje se pregled od strane Imenovanog tela za bezbednost liftova; • Lift L4: Izvedeni su montažno-instalaterski radovi, ali su ostale pozivne kutije da se instaliraju prema projektu, sa posebnom pažnjom na položaj pozivne kutije na peronu, zbog usaglašenosti sa standardom EN 81-70. Takođe, u pothodniku ugrađena je samo pozivna kutija na štoku vrata, ali još nije na samom zidu. Instalater liftova je ugradio potrebni kabal za pozivnu kutiju na zidu, ostalo je da se iseče otvor na mermeru i postavi pozivna kutija. Potrebno je da se završi i oblaganje oko okna i poda lifta; • Na peronima, ventilacioni otvori na samom liftovskom oknu (za odimljavanje u slučaju požara), su izvedeni na betonskoj konstrukciji okna, ali su isti ostali zarobljeni nakon oblaganja liftova staklom, u skladu sa projektom arhitekture. Na ovaj način, u slučaju požara, nema mogućnosti da se dim odvede u atmosferu već će ostati zarobljen u liftovskom oknu, što je protivno i nedozvoljeno u skladu sa GPZOP/1.1 i važećom zakonskom regulativom za zaštitu od požara. Ovo važi za sva četiri lifta, pogotovo za lift L1 koji je pušten u rad. Radovi su u toku u prisustvu predstavnika izvođača liftova „Otis“, radi blokiranja rada liftova u toku izvođenja radova.

Oznaka dela projekta:	6/5.3
Naziv dela projekta:	Projekat izmeštanja i zaštite gasovoda JP “VRBAS-GAS“
Period opisanih radova:	14.08. – 20.08.2023.
Opis radova:	• Na km 116+905: Betoniranje AB u zoni nove trase gasovoda, još uvek nije izvedeno u potpunosti. Nakon poslatog zvaničnog dopisa, u zoni koja nije zaštićena, Izvođač je nasuo krupno kamenje i izvodi radove na izradi stubnog mesta br. 14. U ovoj zoni je formiran i privremeni pristupni put i time dodatno ugrozio gasovod.

Oznaka dela projekta:	6/5.2
Naziv dela projekta:	Projekat izmeštanja i zaštite gasovoda “NOVI SAD-GAS“
Period opisanih radova:	14.08. – 20.08.2023.
Opis radova:	Na km 97+015 ÷ 97+034 (Stepanovićevo): • Duž ulice Vojvode Putnika, na lokaciji između ulica Boška Buhe i Biće Kesića, „Bulavar Company“ je završio iskop, a sve u skladu sa dogovorom i Instrukcijom. „Amkor“ radi na polaganju gasovoda; • Završeno je iskopavanje nove trase gasovoda sve do problematične parcele 582 KO Stepanovićevo. U rov, ispod trupe buduće pruge, postavljene su i zaštitne cevi gasovoda i položene radne cevi gasovoda; • Na granici eksproprijacije, u blizini problematične katastarske parcele 582 KO Stepanovićevo, završeno je privremeno postavljenje gasovoda, a sve u skladu sa dogovorom i Instrukcijom/Zapisnikom. I zoni kod “Doma zdravlja” gasovod se postavlja podbušivanjem u zoni ispod trotoara; • Početkom naredne nedelje očekuje se završetak polaganja svih cevi gasovoda i da se započne procedura ispitivanja; • U zoni radova na izgradnji podvožnjaka, nalazi se postojeći gasovod koji još uvek nije izmešten u skladu sa PZI 6/5.2. Podizvođač građevinskih radova je izvršio otkopavanje/otkrivanje postojećeg gasovoda Ø90 (uključujući i postojeću zaštitnu cev) i to na potpuno nedozvoljen način, čime je ugrožena funkcionalnost i bezbednost predmetnog gasovoda, čime je i ugrožena bezbednost na radu. Nakon intervencije Nadzora, Izvođač je izvršio sanaciju oslanjanja gasovoda, ali još uvek nije vraćena zemlja u zoni ispod samog gasovoda. Pored ovoga, Izvođač je nastavio radove i dodatno otkrio još jedan gasovod Ø110. Poslat je dopis u vezi sa ovim problemom. 



Oznaka dela projekta:	6/5.7
Naziv dela projekta:	Projekat rekonstrukcije vrelovoda JKP “Subotička toplana“
Period opisanih radova:	14.08. – 20.08.2023.
Opis radova:	• Izvode se delovi buduće trase vrelovoda (od pravca Lidla ka P2 i P3), gde je to omogućeno usled građevinskih radova na podvožnjaku; • Završeni su mašinski radovi na postavljanju vrelovodnih cevi u kanalu, u zoni P2 i P3. Izvršeno je geometarsko snimanje položaja, kao i penumatska ispitivanja

nepropusnosti i čvrstoće predmetne deonice. U toku su radovi na zatrpavanju ove deonice i radova na projektovanoj zbijenosti;

- Nastavljaju se mašinski radovi na izradi lire i pravca prema Lidlu;
- Za nastavak mašinskih radova, sa strane ukrštanja sa ulicom Bose Milićević, čeka se završetak potrebnih građevinskih radova.



0
100
200
300
400
500
600
mbar

Oznaka dela projekta:	6/5.5
Naziv dela projekta:	Projekat izmeštanja i zaštite gasovoda JKP “SUBOTICAGAS“
Period opisanih radova:	14.08. – 20.08.2023.
Opis radova:	• Na lokaciji km 173+246, završeni su mašinsko-instalaterski radovi na izmeštanju i zaštiti gasovoda Ø400 mm, prema PZI 6/5.5. Izvršeno je ispitivanje na čvrstoću i nepropusnost i rezultati su bili zadovoljavajući. Ugrađene su odušne lule i katodna zaštita zaštitne cevi gasovoda; • Na km 173+629, na desnoj strani Senćanskog puta - na strani fabrike za prečišćavanje otpadnih voda, završeni su mašinsko-instalaterski radovi na izmeštanju i zaštiti gasovoda Ø400 mm, uključujući i priključke za migrantski centar Ø32 mm i firmu “Tehno coop” Ø250 mm. Izvršeno je ispitivanje na čvrstoću i nepropusnost i rezultati su bili zadovoljavajući. Ugrađene su odušne lule i katodna zaštita zaštitne cevi gasovoda; • Na mestu kolizije saobraćajnice „Bajnatska“ i gasovoda Ø400 mm, “Vojput” je započeo svoje radove na saobraćajnici ali su isti zaustavljeni zbog opasnosti od postojećeg gasovoda; • Na km 173+629, na levoj strani Senćanskog puta – preko puta fabrike za prečišćavanje otpadnih voda, završeni su mašinsko-instalaterski radovi na izmeštanju i zaštiti gasovoda Ø250 mm. . Izvršeno je ispitivanje na čvrstoću i nepropusnost i rezultati su bili zadovoljavajući; • Sa “Suboticagas”-om i “Konvarom” usaglašen je dan 22.08.2023. kao datum prespajanja postojećih i novoizvedenih trasa gasovoda; • Na km 177+348, radovi prema PZI 6/5.5, još nisu započeti. Čeka se „Karin komerc“ da ugovori i započne radove na utiskivanju zaštitne cevi, trasom u skladu sa PZI.

Oznaka dela projekta:	/
Naziv dela projekta:	Projekat izmeštanja i zaštite gasovoda koji su u nadležnosti JP “Srbijagas“-a
Period opisanih radova:	14.08. – 20.08.2023.
Opis radova:	• Pregled trenutnih situacija sa radovima na izmeštanju/zaštiti gasovoda, koji su u vlasništvu „Srbijagas“-a: 1. km 163+238: Završeni su radovi na izmeštanju. 2. km 113+168: Završeni su radovi na izmeštanju. 3. km 102+208: Završeni su radovi na izmeštanju. 4. km 82+375 ÷ 82+390: radovi nisu započeti. Izvršeno je obeležavanje upozoravajućom trakom, zbog zabrane bilo kakvih građevinskih radova u zoni gasovoda. Prema usmenoj informaciji od strane “Srbijagas”-a, zbog otežane nabavke cevi, početak izmeštanja se planira tek za početak septembra.

Oznaka dela projekta:	6/1.12.1
Naziv dela projekta:	Projekat termotehničkih instalacija – Stanična zgrada u železničkoj stanici Subotica
Period opisanih radova:	14.08. – 20.08.2023.
Opis radova:	• Radovi na demontaži postojećeg sistema grejanja su nastavljeni, od strane podizvođača „CIM Gas“. „Yumol“ ima ugovornu obavezu da angažuje i organizuje gradilišno obezbeđenje. Zapisnik o demontiranoj i skladištenoj opremi se vodi interno između „Yumol“-a i „CIM Gas“-a. Radijatori su demontirani, u meri koja je moguća usled ograničenja AG radova. Započeti su i radovi na demontaži cevne mreže, s`tim da se privremeno skladišti na samoj stanici, dok „CIM Gas“ ne dogovori sa „IŽS“ trajno mesto skladištenja cevi.

Oznaka dela projekta:	6/5.4
Naziv dela projekta:	Projekat izmeštanja i zaštite gasovoda “BEOGAS“ d.o.o.
Period opisanih radova:	14.08. – 20.08.2023.
Opis radova:	• Izmeštanje i zaštita gasovoda prema PZI 6/5.4 još uvek nije započeta. • Na stacionaži km 142+604, Izvođač je izvršio šlicovanje trase gasovoda radi utvrđivanja realnog položaja gasovoda. Rezultati i geodetski snimak su prosleđeni Projektantu radi provere i davanja mišljenja. Projektant je utvrdio da je postojeća zaštitna cev potrebne dužine i nije neophodno postavljanje nove. Kako je predviđeno postavljanje dodatnih ind. koloseka neophodno je izmestiti desnu (istočnu) odušnu cev za najmanje 8 m. • Prema planu podizvđača “DIS niskogradnja” svi radovi će biti obavljeni u septembru 2023. jer isti ne utiču direktno na ostale radove na trasi pruge.

Oznaka dela projekta:	IDP 2020-250-1-6
Naziv dela projekta:	Projekat sanacije-zaštite naftovoda “Transnafta“ a.d.
Period opisanih radova:	14.08. – 20.08.2023.
Opis radova:	• Izdato je Rešenje o odobrenju izvođenja radova od strane MGSI; • Izdata je Prijava radova od strane MGSI; • Radovi se odvijaju utvrđenom dinamikom. • Projektant CIP-a je dostavio odgovor Izvođaču radova, a u vezi sa neusaglašenostima građevinskih projekata 2/2.2.1.1 (gornji i donji stroj otvorene pruge na deonici Rumenka-Kisač) odnosno 2/2.0 (Tehnički uslovi za donji i gornji stroj), sa tehnologijom nasipanja slojeva nakon montaže zaštitne kolone, na način koji je definisan u projektu 2020-250-1-2. • “Transnafta” je imenovala i svoj interni Nadzor za mašinske i građevinske radove; • Prilikom iskopovanja, uočeno je kidanje zaštitnog creva kao i samo istezanje optičkog kabla, iz perioda radova kada je oštećena katodna zaštita (septembar 2022.), koji je u funkciji praćenja rada naftovoda. Održan je sastanak sa “Transnaftom” i predloženo je da “Transnafta” isporuči sav potreban materijal, dok Izvođač angažuje Izvođača na sanaciji istog i pokrije njegove troškove.

Oznaka dela projekta:	E-460/PZI/2023
Naziv dela projekta:	Projekat izmeštanja i zaštite gasovoda P.S. “TELEFONIJA“ a.d. u stečaju
Period opisanih radova:	14.08. – 20.08.2023.
Opis radova:	• Predata je dokumentacija za izdavanje Rešenje o odobrenju izvođenja radova, međutim stigla je Odbijenica. Zakazan je hitan sastanak za 21.08. u vezi sa ovim problemom; • Izvode se građevinski radovi na iskopu; • Materijal je dopremljen na gradilište; • Mašinski radovi su trenutno zaustavljeni dok se ne reši problem se Rešenjem o odobrenju izvođenja radova.

Oznaka dela projekta:	6/1.1.1
Naziv dela projekta:	Projekat termotehničkih instalacija – Stanična zgrada u železničkoj stanici Novi Sad
Period opisanih radova:	14.08. – 20.08.2023.
Opis radova:	• Izvode se radovi na termotehničkim instalacijama, u okviru prizemlja, 1. i 2. sprata krila „A“, prizemlja krila „B“, kao i podruma krila „D“; • U okviru prizemlja krila „A“, u hodniku prizemlja još nije završeno povezivanje fan coil uređaja sa PVC cevnom mrežom za odvod kodenzata; Završeni su radovi na izvođenju cevne mreže od bakra za rashladni sistem, prema krovu Aneksa krila „A“. Završeno je postavljanje čeličnih nosača spoljašnjih jedinica rashladnog sistema i u toku je ugradnja spoljašnjih jedinica (trenutno 8 komada). Povezivanje istih na cevnu mrežu još nije započeto; • U okviru 1. sprata krila „A“ završeni prodori cevne mreže. Završena je izrada mreže za odvod kondenzata. Završeno je povezivanje fan coil uređaja na cevnu mrežu. U prostorijama A1.22 i A1.25, Izvođač je greškom zamenio mesta fan coil uređajima i iste još nije postavio po projektu. Ove prostorije su i deo „NIIAS“ projekta i isti nije usaglašen sa projektom „CIP“. Nakon sastanka sa Projektantima dogovoreno je da „NIIAS“ koriguje svoj projekat i dostavi novo rešenje u skladu sa već izvedenim stanjem. Trenutno je zastoj na radovima; • Klima komore su postavljene u okviru mašinske prostorije na 2. spratu, ali još uvek nije započeto njeno povezivanje. Takođe, izvršeno je postavljanje čilera na predviđeni temelj u nastavku krila „D“, ali još uvek nije započeto njegovo povezivanje. Izvode se radovi na izgradnji čelične konstrukcije„kaveza“ čilera; • U prizemlju krila „B“, u okviru hodnika i prodora kroz prostorije pauzirana je ugradnja ventilacionih kanala jer se čekaju AG radovi. Radovi na cevnoj mreži grejanja, iz pravca krila „A“, su završeni do nove toplotne podstanice (za nastavak radova se čeka završetak građevinskih radova). U postojećoj toplotnoj podstanici demontirani su delovi i elementi koji su mogli, u ovom trenutku, da se uklone. U toku je ugradnja cevne mreže u okviru hodnika krila „B“ do zadnje strane buduće podstanice; • U podrumu krila „D“ završeno je postavljanje termo-izolacije na čilerskom cevnom sistemu DN200. Još uvek je zastoj u oblaganju limom, čeka se isporuka istog. Mesta koja nisu zaštićena obloženim limom već su oštećena i ista moraju da se saniraju; • U budućoj toplotnoj podstanici započeti su građevinski radovi. Izveden je sistem odvodnjavanja; • U budućoj prostoriji za trafostanicu, prolaze cevi od sistema grejanja koji nisu predviđeni projektom izmeštanja jer služe za trajno grejanje krila „D“. Dogovorena su dva moguća rešenja i potrebno je da Izvođač predloži finalno tehničko rešenje jer cevi u trafostanici ne smeju biti, usled opasnosti od curenja.



Oznaka dela projekta:	6/2.1
Naziv dela projekta:	Projekat liftova u staničnoj zgradi u železničkoj stanici u Novom Sadu - Krilo A i Krilo B
Period opisanih radova:	14.08. – 20.08.2023.
Opis radova:	• Izvode se radovi na ugradnji lifta u okviru krila „A“. Prostor između liftvoskog okna i objekta nije zatvoren i potencijalno opasan; • U okviru vestibila krila „B“, temelji budućih stubova galerije su postavljeni u zoni prilaza liftu L2. Održan je obilazak lokacije i dogovoreno je sledeće: - Podizvođač OTIS će dostaviti informaciju koje su prepravke na liftu potrebne da bi lift bio sertifikovan u skladu sa standardom EN 81-70; - Potrebno je proveriti koja je slobodna površina potrebna ispred lifta, u skladu sa standardom, da bi lift mogli da koriste osobe sa posebnim potrebama. OTIS-ovo imenovano telo za sertifikaciju će dostaviti informaciju, nakon toga će se znati da li je položaj stuba galerije koji se nalazi ispred lifta u zoni kretanja osoba sa posebnim potrebama; - Potrebno je izmestiti obe pozivne kutije (na donjoj i gornjoj stanici), na način da bude zadovoljen standard EN 81-70. Imenovano telo za sertifikaciju će dostaviti predlog za nov položaj pozivnih kutija; - Budući da postoji neusaglašenost projektne dokumentacije (u arhitekturi je predviđena međustanica lifta, u projektu mašinskih instalacija nije) i da je lift izveden bez međustanice, nadzorni organ će izvrsiti konsultacije i nakon toga izdati odgovarajuću instrukciju. Ukoliko bude potrebna međustanica, OTIS će dostaviti ponudu za ugradnju mešustanice

Oznaka dela projekta:	6/2.2
Naziv dela projekta:	Projekat mašinskih instalacija – projekat liftova u pothodniku u železničkoj stanici u Novom Sadu
Period opisanih radova:	14.08. – 20.08.2023.
Opis radova:	• Lift L1: pušten je u rad jer su zadovljeni svi preduslovi za njegov rad; • Lift L2: nije pušten u rad zbog radova na peronu. Za predmetni lift je izdat Sertifikat o usaglašenosti i zadovoljeni su svi preduslovi za njegov rad; • Lift L3: nije pušten u rad. Izvođač je ugradio odstojnik na pozivnoj kutiji i time je otklonjena neusaglašenost u vidu odstupanja dubine pozivne kutije od zahteva standarda (max 250 mm), na nivou perona. Očekuje se pregled od strane Imenovanog tela za bezbednost liftova; • Lift L4: Izvedeni su montažno-instalaterski radovi, ali su ostale pozivne kutije da se instaliraju prema projektu, sa posebnom pažnjom na položaj pozivne kutije na peronu, zbog usaglašenosti sa standardom EN 81-70. Takođe, u pothodniku ugrađena je samo pozivna kutija na štoku vrata, ali još nije na samom zidu. Instalater liftova je ugradio potrebni kabal za pozivnu kutiju na zidu, ostalo je da se iseče otvor na mermeru i postavi pozivna kutija. Potrebno je da se završi i oblaganje oko okna i poda lifta; • Na peronima, ventilacioni otvori na samom liftovskom oknu (za odimljavanje u slučaju požara), su izvedeni na betonskoj konstrukciji okna, ali su isti ostali zarobljeni nakon oblaganja liftova staklom, u skladu sa projektom arhitekture. Na ovaj način, u slučaju požara, nema mogućnosti da se dim odvede u atmosferu već će ostati zarobljen u liftovskom oknu, što je protivno i nedozvoljeno u skladu sa GPZOP/1.1 i važećom zakonskom regulativom za zaštitu od požara. Ovo važi za sva četiri lifta, pogotovo za lift L1 koji je pušten u rad. Radovi su u toku u prisustvu predstavnika izvođača liftova „Otis“, radi blokiranja rada liftova u toku izvođenja radova.

Oznaka dela projekta:	6/5.3
Naziv dela projekta:	Projekat izmeštanja i zaštite gasovoda JP “VRBAS-GAS“
Period opisanih radova:	14.08. – 20.08.2023.
Opis radova:	• Na km 116+905: Betoniranje AB u zoni nove trase gasovoda, još uvek nije izvedeno u potpunosti. Nakon poslatog zvaničnog dopisa, u zoni koja nije zaštićena, Izvođač je nasuo krupno kamenje i izvodi radove na izradi stubnog mesta br. 14. U ovoj zoni je formiran i privremeni pristupni put i time dodatno ugrozio gasovod.

Oznaka dela projekta:	6/5.2
Naziv dela projekta:	Projekat izmeštanja i zaštite gasovoda “NOVI SAD-GAS“
Period opisanih radova:	14.08. – 20.08.2023.
Opis radova:	Na km 97+015 ÷ 97+034 (Stepanovićevo): • Duž ulice Vojvode Putnika, na lokaciji između ulica Boška Buhe i Biće Kesića, „Bulavar Company“ je završio iskop, a sve u skladu sa dogovorom i Instrukcijom. „Amkor“ radi na polaganju gasovoda; • Završeno je iskopavanje nove trase gasovoda sve do problematične parcele 582 KO Stepanovićevo. U rov, ispod trupe buduće pruge, postavljene su i zaštitne cevi gasovoda i položene radne cevi gasovoda; • Na granici eksproprijacije, u blizini problematične katastarske parcele 582 KO Stepanovićevo, završeno je privremeno postavljenje gasovoda, a sve u skladu sa dogovorom i Instrukcijom/Zapisnikom. I zoni kod “Doma zdravlja” gasovod se postavlja podbušivanjem u zoni ispod trotoara; • Početkom naredne nedelje očekuje se završetak polaganja svih cevi gasovoda i da se započne procedura ispitivanja; • U zoni radova na izgradnji podvožnjaka, nalazi se postojeći gasovod koji još uvek nije izmešten u skladu sa PZI 6/5.2. Podizvođač građevinskih radova je izvršio otkopavanje/otkrivanje postojećeg gasovoda Ø90 (uključujući i postojeću zaštitnu cev) i to na potpuno nedozvoljen način, čime je ugrožena funkcionalnost i bezbednost predmetnog gasovoda, čime je i ugrožena bezbednost na radu. Nakon intervencije Nadzora, Izvođač je izvršio sanaciju oslanjanja gasovoda, ali još uvek nije vraćena zemlja u zoni ispod samog gasovoda. Pored ovoga, Izvođač je nastavio radove i dodatno otkrio još jedan gasovod Ø110. Poslat je dopis u vezi sa ovim problemom. 



Oznaka dela projekta:	6/5.7
Naziv dela projekta:	Projekat rekonstrukcije vrelovoda JKP “Subotička toplana“
Period opisanih radova:	14.08. – 20.08.2023.
Opis radova:	• Izvode se delovi buduće trase vrelovoda (od pravca Lidla ka P2 i P3), gde je to omogućeno usled građevinskih radova na podvožnjaku; • Završeni su mašinski radovi na postavljanju vrelovodnih cevi u kanalu, u zoni P2 i P3. Izvršeno je geometarsko snimanje položaja, kao i penumatska ispitivanja

nepropusnosti i čvrstoće predmetne deonice. U toku su radovi na zatrpavanju ove deonice i radova na projektovanoj zbijenosti;

- Nastavljaju se mašinski radovi na izradi lire i pravca prema Lidlu;
- Za nastavak mašinskih radova, sa strane ukrštanja sa ulicom Bose Milićević, čeka se završetak potrebnih građevinskih radova.



0
100
200
300
400
500
600
mbar

Oznaka dela projekta:	6/5.5
Naziv dela projekta:	Projekat izmeštanja i zaštite gasovoda JKP “SUBOTICAGAS“
Period opisanih radova:	14.08. – 20.08.2023.
Opis radova:	• Na lokaciji km 173+246, završeni su mašinsko-instalaterski radovi na izmeštanju i zaštiti gasovoda Ø400 mm, prema PZI 6/5.5. Izvršeno je ispitivanje na čvrstoću i nepropusnost i rezultati su bili zadovoljavajući. Ugrađene su odušne lule i katodna zaštita zaštitne cevi gasovoda; • Na km 173+629, na desnoj strani Senćanskog puta - na strani fabrike za prečišćavanje otpadnih voda, završeni su mašinsko-instalaterski radovi na izmeštanju i zaštiti gasovoda Ø400 mm, uključujući i priključke za migrantski centar Ø32 mm i firmu “Tehno coop” Ø250 mm. Izvršeno je ispitivanje na čvrstoću i nepropusnost i rezultati su bili zadovoljavajući. Ugrađene su odušne lule i katodna zaštita zaštitne cevi gasovoda; • Na mestu kolizije saobraćajnice „Bajnatska“ i gasovoda Ø400 mm, “Vojput” je započeo svoje radove na saobraćajnici ali su isti zaustavljeni zbog opasnosti od postojećeg gasovoda; • Na km 173+629, na levoj strani Senćanskog puta – preko puta fabrike za prečišćavanje otpadnih voda, završeni su mašinsko-instalaterski radovi na izmeštanju i zaštiti gasovoda Ø250 mm. . Izvršeno je ispitivanje na čvrstoću i nepropusnost i rezultati su bili zadovoljavajući; • Sa “Suboticagas”-om i “Konvarom” usaglašen je dan 22.08.2023. kao datum prespajanja postojećih i novoizvedenih trasa gasovoda; • Na km 177+348, radovi prema PZI 6/5.5, još nisu započeti. Čeka se „Karin komerc“ da ugovori i započne radove na utiskivanju zaštitne cevi, trasom u skladu sa PZI.

Oznaka dela projekta:	/
Naziv dela projekta:	Projekat izmeštanja i zaštite gasovoda koji su u nadležnosti JP “Srbijagas“-a
Period opisanih radova:	14.08. – 20.08.2023.
Opis radova:	• Pregled trenutnih situacija sa radovima na izmeštanju/zaštiti gasovoda, koji su u vlasništvu „Srbijagas“-a: 1. km 163+238: Završeni su radovi na izmeštanju. 2. km 113+168: Završeni su radovi na izmeštanju. 3. km 102+208: Završeni su radovi na izmeštanju. 4. km 82+375 ÷ 82+390: radovi nisu započeti. Izvršeno je obeležavanje upozoravajućom trakom, zbog zabrane bilo kakvih građevinskih radova u zoni gasovoda. Prema usmenoj informaciji od strane “Srbijagas”-a, zbog otežane nabavke cevi, početak izmeštanja se planira tek za početak septembra.

Oznaka dela projekta:	6/1.12.1
Naziv dela projekta:	Projekat termotehničkih instalacija – Stanična zgrada u železničkoj stanici Subotica
Period opisanih radova:	14.08. – 20.08.2023.
Opis radova:	• Radovi na demontaži postojećeg sistema grejanja su nastavljeni, od strane podizvođača „CIM Gas“. „Yumol“ ima ugovornu obavezu da angažuje i organizuje gradilišno obezbeđenje. Zapisnik o demontiranoj i skladištenoj opremi se vodi interno između „Yumol“-a i „CIM Gas“-a. Radijatori su demontirani, u meri koja je moguća usled ograničenja AG radova. Započeti su i radovi na demontaži cevne mreže, s`tim da se privremeno skladišti na samoj stanici, dok „CIM Gas“ ne dogovori sa „IŽS“ trajno mesto skladištenja cevi.

Oznaka dela projekta:	6/5.4
Naziv dela projekta:	Projekat izmeštanja i zaštite gasovoda “BEOGAS“ d.o.o.
Period opisanih radova:	14.08. – 20.08.2023.
Opis radova:	• Izmeštanje i zaštita gasovoda prema PZI 6/5.4 još uvek nije započeta. • Na stacionaži km 142+604, Izvođač je izvršio šlicovanje trase gasovoda radi utvrđivanja realnog položaja gasovoda. Rezultati i geodetski snimak su prosleđeni Projektantu radi provere i davanja mišljenja. Projektant je utvrdio da je postojeća zaštitna cev potrebne dužine i nije neophodno postavljanje nove. Kako je predviđeno postavljanje dodatnih ind. koloseka neophodno je izmestiti desnu (istočnu) odušnu cev za najmanje 8 m. • Prema planu podizvđača “DIS niskogradnja” svi radovi će biti obavljeni u septembru 2023. jer isti ne utiču direktno na ostale radove na trasi pruge.

Oznaka dela projekta:	IDP 2020-250-1-6
Naziv dela projekta:	Projekat sanacije-zaštite naftovoda “Transnafta“ a.d.
Period opisanih radova:	14.08. – 20.08.2023.
Opis radova:	• Izdato je Rešenje o odobrenju izvođenja radova od strane MGSI; • Izdata je Prijava radova od strane MGSI; • Radovi se odvijaju utvrđenom dinamikom. • Projektant CIP-a je dostavio odgovor Izvođaču radova, a u vezi sa neusaglašenostima građevinskih projekata 2/2.2.1.1 (gornji i donji stroj otvorene pruge na deonici Rumenka-Kisač) odnosno 2/2.0 (Tehnički uslovi za donji i gornji stroj), sa tehnologijom nasipanja slojeva nakon montaže zaštitne kolone, na način koji je definisan u projektu 2020-250-1-2. • “Transnafta” je imenovala i svoj interni Nadzor za mašinske i građevinske radove; • Prilikom iskopovanja, uočeno je kidanje zaštitnog creva kao i samo istezanje optičkog kabla, iz perioda radova kada je oštećena katodna zaštita (septembar 2022.), koji je u funkciji praćenja rada naftovoda. Održan je sastanak sa “Transnaftom” i predloženo je da “Transnafta” isporuči sav potreban materijal, dok Izvođač angažuje Izvođača na sanaciji istog i pokrije njegove troškove.

Oznaka dela projekta:	E-460/PZI/2023
Naziv dela projekta:	Projekat izmeštanja i zaštite gasovoda P.S. “TELEFONIJA“ a.d. u stečaju
Period opisanih radova:	14.08. – 20.08.2023.
Opis radova:	• Predata je dokumentacija za izdavanje Rešenje o odobrenju izvođenja radova, međutim stigla je Odbijenica. Zakazan je hitan sastanak za 21.08. u vezi sa ovim problemom; • Izvode se građevinski radovi na iskopu; • Materijal je dopremljen na gradilište; • Mašinski radovi su trenutno zaustavljeni dok se ne reši problem se Rešenjem o odobrenju izvođenja radova.

Oznaka dela projekta:	6/1.1.1
Naziv dela projekta:	Projekat termotehničkih instalacija – Stanična zgrada u železničkoj stanici Novi Sad
Period opisanih radova:	21.08. – 27.08.2023.
Opis radova:	• Izvode se radovi na termotehničkim instalacijama, u okviru prizemlja, 1. i 2. sprata krila „A“, prizemlja krila „B“, kao i podruma krila „D“; • U okviru prizemlja krila „A“, u hodniku prizemlja još nije završeno povezivanje fan coil uređaja sa PVC cevnom mrežom za odvod kodenzata; Završeni su radovi na izvođenju cevne mreže od bakra za rashladni sistem, prema krovu Aneksa krila „A“. Završeno je postavljanje čeličnih nosača spoljašnjih jedinica rashladnog sistema i u toku je ugradnja spoljašnjih jedinica (trenutno 8 komada). Povezivanje istih na cevnu mrežu još nije započeto; • U okviru 1. sprata krila „A“ završeni prodori cevne mreže. Završena je izrada mreže za odvod kondenzata. Završeno je povezivanje fan coil uređaja na cevnu mrežu. U prostorijama A1.22 i A1.25, Izvođač je greškom zamenio mesta fan coil uređajima i iste još nije postavio po projektu. Ove prostorije su i deo „NIIAS“ projekta i isti nije usaglašen sa projektom „CIP“. Nakon sastanka sa Projektantima dogovoreno je da „NIIAS“ koriguje svoj projekat i dostavi novo rešenje u skladu sa već izvedenim stanjem. Trenutno je zastoj na radovima; • Klima komore su postavljene u okviru mašinske prostorije na 2. spratu, ali još uvek nije započeto njeno povezivanje. Takođe, izvršeno je postavljanje čilera na predviđeni temelj u nastavku krila „D“ i započeti su radovi na izvođenju instalacije radi povezivanja čilera i cevne mreže. Izvode se radovi na izgradnji čelične konstrukcije„kaveza“ čilera; • U prizemlju krila „B“, u okviru hodnika i prodora kroz prostorije pauzirana je ugradnja ventilacionih kanala jer se čekaju AG radovi. Radovi na cevnoj mreži grejanja, iz pravca krila „A“, su završeni do nove toplotne podstanice (za nastavak radova se čeka završetak građevinskih radova). U postojećoj toplotnoj podstanici demontirani su delovi i elementi koji su mogli, u ovom trenutku, da se uklone. U toku je ugradnja cevne mreže u okviru hodnika krila „B“ do zadnje strane buduće podstanice. Započeto je postavljanje i nosača za fan coil uređaje, dok su u nekim prostorijama i postavljeni fan coil uređaji; • U podrumu krila „D“ završeno je postavljanje termo-izolacije na čilerskom cevnom sistemu DN200. Još uvek je zastoj u oblaganju limom, čeka se isporuka istog. Mesta koja nisu zaštićena obloženim limom već su oštećena i ista moraju da se saniraju; • U budućoj toplotnoj podstanici započeti su građevinski radovi. Izveden je sistem odvodnjavanja; • U budućoj prostoriji za trafostanicu, prolaze cevi od sistema grejanja koji nisu predviđeni projektom izmeštanja jer služe za trajno grejanje krila „D“. Dogovorena su dva moguća rešenja i potrebno je da Izvođač predloži finalno tehničko rešenje jer cevi u trafostanici ne smeju biti, usled opasnosti od curenja.



Oznaka dela projekta:	6/2.1
Naziv dela projekta:	Projekat liftova u staničnoj zgradi u železničkoj stanici u Novom Sadu - Krilo A i Krilo B
Period opisanih radova:	21.08. – 27.08.2023.
Opis radova:	• Izvode se radovi na ugradnji lifta u okviru krila „A“. Prostor između liftovskog okna i objekta nije zatvoren i potencijalno opasan; • U okviru vestibila krila „B“, temelji budućih stubova galerije su postavljeni u zoni prilaza liftu L2. Održan je obilazak lokacije i dogovoreno je sledeće: - Podizvođač OTIS će dostaviti informaciju koje su prepravke na liftu potrebne da bi lift bio sertifikovan u skladu sa standardom EN 81-70; - Potrebno je proveriti koja je slobodna površina potrebna ispred lifta, u skladu sa standardom, da bi lift mogli da koriste osobe sa posebnim potrebama. OTIS-ovo imenovano telo za sertifikaciju će dostaviti informaciju, nakon toga će se znati da li je položaj stuba galerije koji se nalazi ispred lifta u zoni kretanja osoba sa posebnim potrebama; - Potrebno je izmestiti obe pozivne kutije (na donjoj i gornjoj stanici), na način da bude zadovoljen standard EN 81-70. Imenovano telo za sertifikaciju će dostaviti predlog za nov položaj pozivnih kutija; - Budući da postoji neusaglašenost projektne dokumentacije (u arhitekturi je predviđena međustanica lifta, u projektu mašinskih instalacija nije) i da je lift

izveden bez međustanice, Nadzorni organ je zatražio od Projektanta da se mašinski projekat usaglasi sa arhitekturom. OTIS treba da dostavi ponudu za ugradnju međustanice.

JLG LIFT

Oznaka dela projekta:	6/2.2
Naziv dela projekta:	Projekat mašinskih instalacija – projekat liftova u pothodniku u železničkoj stanici u Novom Sadu
Period opisanih radova:	21.08. – 27.08.2023.
Opis radova:	• Lift L1: pušten je u rad jer su zadovljeni svi preduslovi za njegov rad; • Lift L2: nije pušten u rad zbog radova na peronu. Za predmetni lift je izdat Sertifikat o usaglašenosti i zadovoljeni su svi preduslovi za njegov rad; • Lift L3: nije pušten u rad. Izvođač je ugradio odstojnik na pozivnoj kutiji i time je otklonjena neusaglašenost u vidu odstupanja dubine pozivne kutije od zahteva standarda (max 250 mm), na nivou perona. Očekuje se pregled od strane Imenovanog tela za bezbednost liftova; • Lift L4: Izvedeni su montažno-instalaterski radovi, ali su ostale pozivne kutije da se instaliraju prema projektu, sa posebnom pažnjom na položaj pozivne kutije na peronu, zbog usaglašenosti sa standardom EN 81-70. Takođe, u pothodniku ugrađena je samo pozivna kutija na štoku vrata, ali još nije na samom zidu. Instalater liftova je ugradio potrebni kabal za pozivnu kutiju na zidu, ostalo je da se iseče otvor na mermeru i postavi pozivna kutija. Na peronu, urađeno je oblaganje oko okna lifta, nije oko poda. U pothodniku potrebno je da se uradi i oblaganje oko okna i poda lifta; • Na peronima, završeni su ventilacioni otvori na samom liftovskom oknu (za odimljavanje u slučaju požara). Ostalo je da se postave zaštitna mreća na ulazu lula, radi sprečavanja ulaska ptica i insekata.

Oznaka dela projekta:	6/5.3
Naziv dela projekta:	Projekat izmeštanja i zaštite gasovoda JP “VRBAS-GAS“
Period opisanih radova:	21.08. – 27.08.2023.
Opis radova:	• Na km 116+905: Betoniranje AB u zoni nove trase gasovoda, još uvek nije izvedeno u potpunosti. Nakon poslatog zvaničnog dopisa, u zoni koja nije zaštićena, Izvođač je nasuo krupno kamenje i izvodi radove na izradi stubnog mesta br. 14. U ovoj zoni je formiran i privremeni pristupni put i time dodatno ugrozio gasovod.

Oznaka dela projekta:	6/5.2
Naziv dela projekta:	Projekat izmeštanja i zaštite gasovoda “NOVI SAD-GAS“
Period opisanih radova:	21.08. – 27.08.2023.
Opis radova:	Na km 97+015 ÷ 97+034 (Stepanovićevo): • U toku nedelje izvršena su sva ispitivanja novopostavljenih gasovoda na čvrstoću i nepropusnost. Rezultati ispitivanja su bili zadovoljavajući. • Nakon ispitivanja, započeto je povezivanje novih i postojećih trasa gasovoda. Završetak povezivanja se očekuje do 29.08.2023. i nakon toga postojeći gasovodi u zoni podvožnjaka mogu da se uklanjaju. • Postavljene su odušne lule i izvedena je katodna zaštita čeličnih zaštitnih cevi.




POZOR PAS



Oznaka dela projekta:	6/5.7
Naziv dela projekta:	Projekat rekonstrukcije vrelovoda JKP “Subotička toplana“
Period opisanih radova:	21.08. – 27.08.2023.
Opis radova:	• Izvode se delovi buduće trase vrelovoda (od pravca Lidla ka P2 i P3), gde je to omogućeno usled građevinskih radova na podvožnjaku; • Završeni su mašinski radovi na postavljanju vrelovodnih cevi u kanalu, u zoni P2 i P3. Izvršeno je geometarsko snimanje položaja, kao i penumatska ispitivanja nepropusnosti i čvrstoće predmetne deonice. Izvođač radova nije uspeo da izvede projektovanu zbijenosti iznad toplovoda u zoni kanala, ali uz saglasnost “Subotičke toplane” odobren je nastavak radova na izlivanju ploče; • Nastavljaju se mašinski radovi na izradi lire i pravca prema Lidlu; • Za nastavak mašinskih radova, sa strane ukrštanja sa ulicom Bose Milićević, čeka se završetak potrebnih građevinskih radova.

Oznaka dela projekta:	6/5.5
Naziv dela projekta:	Projekat izmeštanja i zaštite gasovoda JKP “SUBOTICAGAS“
Period opisanih radova:	21.08. – 27.08.2023.
Opis radova:	• Dana 22.08.2023. na svim lokacijama (km 173+246 i km 173+629), završena su prespajanja postojećih i novoizvedenih trasa gasovoda. Nakon završetka prespajanja, tehnička lica “Suboticagas”-a izvršila si pregled i ispitivanja nepropusnosti spojnih zavarenih mesta. Rezultati su bili odgovarajući. Međutim, utvrđeno je i postojanje vode u cevima gasovoda, usled nedovoljnog čišćenja i pražnjenja od strane Izvođača. Tehnička lica “Suboticagas”-a rade na otklanjanju vode iz sistema; • Na km 177+348, radovi prema PZI 6/5.5, još nisu započeti. Čeka se „Karin komerc“ da ugovori i započne radove na utiskivanju zaštitne cevi, trasom u skladu sa PZI.



Oznaka dela projekta:	/
Naziv dela projekta:	Projekat izmeštanja i zaštite gasovoda koji su u nadležnosti JP “Srbijagas“-a
Period opisanih radova:	21.08. – 27.08.2023.
Opis radova:	• Pregled trenutnih situacija sa radovima na izmeštanju/zaštiti gasovoda, koji su u vlasništvu „Srbijagas“-a: 1. km 163+238: Završeni su radovi na izmeštanju. 2. km 113+168: Završeni su radovi na izmeštanju. 3. km 102+208: Završeni su radovi na izmeštanju. 4. km 82+375 ÷ 82+390: radovi nisu započeti. Izvršeno je obeležavanje upozoravajućom trakom, zbog zabrane bilo kakvih građevinskih radova u zoni gasovoda. Prema usmenoj informaciji od strane “Srbijagas”-a, zbog otežane nabavke cevi, početak izmeštanja se planira tek za početak septembra.

Oznaka dela projekta:	6/1.12.1
Naziv dela projekta:	Projekat termotehničkih instalacija – Stanična zgrada u železničkoj stanici Subotica
Period opisanih radova:	21.08. – 27.08.2023.
Opis radova:	• Radovi na demontaži postojećeg sistema grejanja su nastavljeni, od strane podizvođača „CIM Gas“. „Yumol“ ima ugovornu obavezu da angažuje i organizuje gradilišno obezbeđenje. Zapisnik o demontiranoj i skladištenoj opremi se vodi interno između „Yumol“-a i „CIM Gas“-a. Radijatori su demontirani, u meri koja je moguća usled ograničenja AG radova. Započeti su i radovi na demontaži cevne mreže, s`tim da se privremeno skladišti na samoj stanici, dok „CIM Gas“ ne dogovori sa „IŽS“ trajno mesto skladištenja cevi.

Oznaka dela projekta:	6/5.4
Naziv dela projekta:	Projekat izmeštanja i zaštite gasovoda “BEOGAS“ d.o.o.
Period opisanih radova:	21.08. – 27.08.2023.
Opis radova:	• Izmeštanje i zaštita gasovoda prema PZI 6/5.4 još uvek nije započeta. • Na stacionaži km 142+604, Izvođač je izvršio šlicovanje trase gasovoda radi utvrđivanja realnog položaja gasovoda. Rezultati i geodetski snimak su prosleđeni Projektantu radi provere i davanja mišljenja. Projektant je utvrdio da je postojeća zaštitna cev potrebne dužine i nije neophodno postavljanje nove. Kako je predviđeno postavljanje dodatnih ind. koloseka neophodno je izmestiti desnu (istočnu) odušnu cev za najmanje 8 m. • Prema planu podizvđača “DIS niskogradnja” svi radovi će biti obavljeni u septembru 2023. jer isti ne utiču direktno na ostale radove na trasi pruge.

Oznaka dela projekta:	IDP 2020-250-1-6
Naziv dela projekta:	Projekat sanacije-zaštite naftovoda “Transnafta“ a.d.
Period opisanih radova:	21.08. – 27.08.2023.
Opis radova:	• Izdato je Rešenje o odobrenju izvođenja radova od strane MGSI; • Izdata je Prijava radova od strane MGSI; • Radovi se odvijaju usporenom dinamikom, usled problema skidanja postojećeg hidroizolacije. Takođe, pronađen je i ugrađeni ručni ventil, koji nije bio u tehničkoj dokumentaciji psotojećeg naftovoda. Zaustavljanje trasnporta nafte i uklanjanje pronađenog ventila je zakazano za 31.08.2023. • Započeta je ugradnja-zavarivanje čeličnih obujmica na mestima sanacije naftovoda; • Projektant CIP-a je dostavio odgovor Izvođaču radova, a u vezi sa neusaglašenostima građevinskih projekata 2/2.2.1.1 (gornji i donji stroj otvorene pruge na deonici Rumenka-Kisač) odnosno 2/2.0 (Tehnički uslovi za donji i gornji stroj), sa tehnologijom nasipanja slojeva nakon montaže zaštitne kolone, na način koji je definisan u projektu 2020-250-1-2. • “Transnafta” je imenovala i svoj interni Nadzor za mašinske i građevinske radove; • Prilikom iskopovanja, uočeno je kidanje zaštitnog creva kao i samo istezanje optičkog kabla, iz perioda radova kada je oštećena katodna zaštita (septembar 2022.), koji je u funkciji praćenja rada naftovoda. Održan je sastanak sa “Transnaftom” i predloženo je da “Transnafta” isporuči sav potreban materijal, dok Izvođač angažuje Izvođača na sanaciji istog i pokrije njegove troškove.



Oznaka dela projekta:	E-460/PZI/2023
Naziv dela projekta:	Projekat izmeštanja i zaštite gasovoda P.S. “TELEFONIJA“ a.d. u stečaju
Period opisanih radova:	21.08. – 27.08.2023.
Opis radova:	• Predata je dokumentacija za izdavanje Rešenje o odobrenju izvođenja radova, međutim stigla je Odbijenica. Potrebno je da Projektant dopuni i ispravi dokumentaciju u skladu sa zahtevima iz Odbijenice. • Mašinski radovi su trenutno zaustavljeni dok se ne reši problem se Rešenjem o odobrenju izvođenja radova.

PEKARA PEK

Nedeljni Izveštaj za period 12.08.2023.-18.08.2023.(radovi)

2.1.1.41 (OP22) - Nadvožnjak na km 168+690 (Karin Komerc)

-Izbetonirane naglavnice na S4, S6, S7 i S10
-Betonirani- stubova na S3, 1. takt

Do sada urađeno:
-Svi šipovi (44/44)
-Izbetonirane naglavne grede S1, S2, S3, S4, S6, S7 i S10
-Hidroizolacija naglavica S1, S2, S3 i S4
-Izbetoniran prvi takt stubova na S1 i S3 (levo i desno)
-Betonirani stubovi na S2, 1. i 2. takt

2.1.1.42 (OP23) -Nadvožnjak na km 170+834 (Karin Komerc)

-Bez aktivnosti

Do sada urađeno:
Ukupno završeno 24 od 24 šipa (S1-S10), probni šip i DLT probnog šipa. Urađen PIT test na svim stubnim mestima.
Izbetonirane sve naglavne grede.
Izbetonirani svi stubovi.
Urađena hidroizolacija delova u kontaktu sa zemljom, u potpunosti na S1 do S8.
Montirana ležišta na S1i S10 (montaža, beton i podlivka).
Izbetonirana cela rasponska konstrukcija S1-S10.
Izvršeno celokupno prednaprezanje mosta.
Završene svi delovi ivičnih venaca i pešačkih staza sa ivičnjacima, osim u zoni dilatacija
Urađen hidrofobni premaz sa donje strane konstrukcije.
Montirana pešačka ograda

2.1.1.43 (OP24) – Nadvožnjak na km 172+193 (Karin komerc)

-Pripremni radovi za ugradnju dilatacija

Do sada završeno:
Ukupno završeno 18 od 18 šipova (S1-S7), probni šip, tri pomoćna šipa, DLT i SLT probnog šipa.
Obavljen PIT test za šipove na svim stubnim mestima S1 do S7.
Izbetonirane sve naglavne grede S1 do S7.
Izbetonirani svi stubovi S1 do S7 u celosti.
Ugrađena ležišta na S1 i S7 (montaža, beton kvadera i podlivka).
Izbetonirana rasponska konstrukcija na celom mostu.
Izvršeno celokupno prednaprezanje mosta (sve tri faze, I, IIa i IIb).
Urađena kompletna hidroizolacija „temelja“ i stubova na S1 do S7.
Urađena hidroizolacija kolovozne ploče na delovima ispod pešačkih staza i u zoni slivnika.
Ugrađeni svi ivičnjaci.
Završene svi delovi ivičnih venaca i pešačkih staza sa ivičnjacima, osim u zoni dilatacija.
Urađen hidrofobni premaz sa donje strane konstrukcije.
Montirana pešačka ograda.

2.1.1.44 (UP11) – Podvožnjak Bajnatska na km 174+515 (Shandong Luqiao)

-Injektiranje prslina kroz koje je procurivala voda
-Asfaltiranje podvožnjaka
-Montaža i podešavanje pešačke-biciklističke ograde na delu U1-U44.
-Radovi na iskopu za crpnu stanicu (sa stalnim crpljenjem vode pomoću bunara i muljnih pumpi)
-Puštanje drumskog saobraćaja kroz podvožnjak u petak 18.08.2023.

Do sada završeno:
-Podložni beton na segmentima U1 do U24, P1, P2 i U25-U44.
-PVC hidroizolacija temeljne ploče sa slojevima geotekstila na segmentima U1 do U24, P1, P2 i U25-U44.
-Zaštita PVC hidroizolacije mršavim betonom na segmentima U1 do U24, P1, P2 i U25-U44.
-Betonirane donje ploče segmenata U1 do U24, P1, P2 i U25-U44.
-Betonirani zidovi segmenata U1 do U24, P1, P2 i U25-U44.
-Betonirana gornja ploča ramova P1 i P2.
-Primljena čelična ograda u Inđiji.
-Posle uklanjanja provizorijuma, saobraćaj je privremeno pušten preko rama P1.
-Urađen potporni zid sa desne strane ispred segmenta U1 (novoprojektovano, zbog pristupa ka crpnoj stanici).
-Urađena hidroizolacija (MMA) na gornjoj ploči ramova P1 i P2.
-Urađen zaštitni beton preko hidroizolacije (MMA)
-Urađena PVC hidroizolacija zidova U-segmenata sa slojevima geotekstila na segmentima U1 do U24, P1, P2 i U25-U44.
-Izvršena zaštita PVC hidroizolacije mršavim betonom na segmentima U1 do U24, P1, P2 i U25-U44 (ima manjih nezavršenih delova)
-Izvršeno nasipanje peskom iskopa oko U-segmenata (manji delovi nezavršeni)
-Postavljena pešačka zaštitna ograda na vrhu zidova U-segmenata
-Postavljena ograda na ivičnim vencima (niska i visoka žičana).
-Postavljena pešačko biciklistička ograda

2.1.1.45 – Podvožnjak Lošinjska na km 174+928 (Shandong Luqiao)

-Bez aktivnosti

Do sada:
Izvršeno je šlicovanje radi otkrivanja postojećih instalacija, kao i njihovo zatrpavanje.
-Po najnovijem dinamičkom planu koji nosi datum 07.03.2023., ovaj objekat se odlaže za 2024. godinu (po završetku Maksima Gorkog). Početak je predviđen za 01.01.2024., a kraj za 30.06.2024.

2.1.1.46 – Podvožnjak Maksima Gorkog na km 176+274 (Karin komerc)

-Armiranje i betoniranje svih zidova do visine ploče pešačko-biciklističke staze na P2
-Armiranje i betoniranje stubova u osi podvožnjaka rama P2 u punoj visini (u tri faze)
-Armiranje i betoniranje zidova sa desne strane U-segmenata U9, U11 i U13 i U15.
-Armiranje i betoniranje zidova II faze retenzije 7.1
-Armiranje i betoniranje gornje ploče retenzije 7.1
-Armiranje i betoniranje ploče pešačko biciklističke staze na P3 levo i desno
-Armiranje i betoniranje ploče pešačko biciklističke staze na P2 levo

Do sada urađeno:
-Napravljen je objekat pasarele za pešački saobraćaj (urađen je i pristupni put, osvetljenje i uzemljenje).
-Uklonjen je stari toplovod sa desne strane
-Porušen je krajnji desni deo postojećeg podvožnjaka, radi neometanog izvođenja radova na ramovima P3 i P2.
-Postavljen je sistem za kontinuirano crpljenje vode (bunari)
-Urađena je zamena tla, podložni beton, PVC hidroizolacija, kao i zaštitni beton na delu ramova P2, P3 kao i na delu U-segmenata (I faza)
-Izbetonirana cela retenzije 7.1
-Izbetonirana donja ploča i zidovi retenzije 7.2
-Armiranje i betoniranje donje ploče za CS1 i CS2
-Tampon, mršavi beton, PVC hidroizolacija i zaštitni beton na segmentima U1-U7 i U8-U16.
-Betonirana je donja ploča ramova P2 i P3
-Betonirani zidovi sa leve i desne strane do visine ploče pešačko-biciklističke staze ramova P2 i P3
-Betonirani zidovi na P2 i P3 sa leve strane u punoj visini
-Betonirana pešačko biciklistička staza sa leve strane na P2 i P3, a desno na P3
-Betonirani stubovi u osi podvožnjaka ramova P2 i P3 u punoj visini

2.1.1.48 – Galerija na km 177+627 (Shandong Luqiao)

-Izbetonirani zidovi S1 i S2 druga faza

Do sada urađeno:
-Radovi na saniranju kosina iskopa su uglavnom izvedeni
-Izvršena zamena tla ispod celog objekta galerije
-Izbetoniran podložni beton ispod celog objekta galerije
-Urađena hidroizolacije temelja ispod i u visini oko 1,0m sa bočne strane (Preprufe).
-Betoniranje temeljne ploče
-Betonirani zidovi ramovi 1 i 2, I faza, segmenti S1, S2, S3 i S4
-Betonirani zidovi ramova S1 i S2, II faza
-Betonirani zidovi rama 4 sa leve strane, I i II faza.

2.1.1.51 (OP27) – Nadvožnjak na km 179+395 (Karin komerc)

-Urađeni klinovi sa obe strane
-Urađene prelazne ploče sa obe strane (20.08.2023)

Do sada završeno:
Završeni svi šipovi (20 od 20, tj. S1-S8).
Izvršen PIT test na svim stubnim mestima (S1-S8).
Urađen DLT probnog šipa na S1.4.
Urađene su sve naglavne grede na S1-S8.
Urađeni svi stubovi na S1 do S8.
Urađene ležišne grede na S1 i S8.
Montirana ležišta, izbetonirani kvadri i izvršeno podlivanje ležištima na S1 i S8.
Beton rasponske konstrukcije na celoj konstrukciji, I i II faza.
Utezanje cele rasponske konstrukcije.
Ugrađeni svi ivičnjaci na rasponskoj konstrukciji, osim u zoni dilatacija.
Završene svi delovi ivičnih venaca i pešačkih staza, osim u zoni dilatacija.

Montirana je pešačka ograda.
Montirana je visoka žičana ograda.
Montirana deo visoke žičane ograde sa obe strane.
Ugrađene dilatacije na S1 i S8. Ugrađeni tepisi na dilatacijama.
Urađeni klinovi.
Urađene prelazne ploče.

2.1.1.52 (OP28) – Nadvožnjak na km 180+970 (Karin komerc)

-Bez aktivnosti

Do sada završeno:
Završeni svi šipovi (24 od 24, tj. S1-S10).
Izvršen PIT test na svim stubnim mestima.
Izvršen DLT probnog šipa (S1.4). Dobijen pozitivni Izveštaj.
Izbetonirane sve naglavne grede S1-S10.
Izbetonirani svi stubovi S1 do S10.
Izbetonirane ležišne grede S1 i S10.
Ugrađena ležišta na S1 i S10.
Izbetonirana cela rasponska konstrukcije faze I i II.
Utezanje i injektiranje cele rasponske konstrukcije.
Ugrađeni svi ivičnjaci.
Završeni svi delovi ivičnih venaca i pešačkih staza na mostu.
Završeni svi delovi ivičnih venaca i pešačkih staza na krilima mosta.
Urađen deo hidrofobnog premaza.

2.1.1.53 (OP30) – Nadvožnjak na km 184+258 (Karin komerc)

-Bez aktivnosti

Do sada završeno:
Završeni svi šipovi, 16 od 16 šipova (S1-S6).
Izvršen PIT test na svim stubnim mestima.
Izvršen DLT na probnom šipu S1.4.
Urađen podložni beton na S1 do S6.
Urađene sve naglavne grede S1 do S6.
Urađeni svi stubovi S1 - S6.
Urađena hidroizolacija naglavnih greda na S1 do S6.
Urađeno nasipanje oko naglavica S1 do S6.
Ugrađena ležišta na S1 i S6.
Izbetonirana i utegnuta celokupna rasponska konstrukcija S1-S6.
Izvršeno injektiranje kablova.
Ugrađena hidroizolacija na delu ispod pešačkih staza.
Urađene pešačke staze sa ivičnjacima i ivični venci, osim u zoni dilatacija.
Urađen hidrofobni premaz sa donje strane konstrukcije.

2.1.1.56 (OP29) – Nadvožnjak za krupnu divljač na km 181+950 (Karin komerc)

-Urađen podložni beton za obe temeljne trake
-U toku je armiranje desnog temelja

Do sada završeno:
Zbog neusaglašenosti između ovog projekta i projekta propusta na km 182+000, srušen je deo zidova za zaštitu od malih životinja, kampade K5-K10 sa južne desne strane.
Izvršeno nasipanje i zbijanje svih 7 (od 7) slojeva zamene tla sa desne strane objekta.
Izvršeno nasipanje i zbijanje 7 (od 7) slojeva zamene tla sa leve strane objekta.
Izbetoniran podložni beton za obe temeljne trake

2.1.2.3 (CUL22) 178+780

-Urađena zaštita hidroizolacije stirodurom sa bočnih strana

-U toku je izrada klinova (prelaznih zona)

Do sada završeno:
Iskop sa geomehanikom.
Podložni beton na segmentima K1-K8.
Izbetonirana cela betonska konstrukcija (K1-K8)
Urađena celokupna hidroizolacija sa PVC membranom

2.1.2.3 (CUL23) 179+340

-Bez aktivnosti

Do sada završeno:
Iskop, tampon, podložni beton, hidroizolacija i zaštitni beton na kampadama 1-8.
Urađena betonska konstrukcija propusta.
Urađena je celokupna PVC hidroizolacija.

2.1.2.3 (CUL25) 182+000

-Bez aktivnosti

Do sada završeno:
Izvršen iskop, sloj tampona i podložni beton i hidroizolacija i zaštitni beton.
Betonirana donja ploča na celom propustu kampada K1 i K2.
Betonirani zidovi propusta.
Betonirana krila propusta.
Betonirana gornja ploča propusta.
Izbetonirane temeljne stope zidova, sever levo, kampade 2-10.
Izbetonirane temeljne stope zidova, jug levo, kampade 2-10.
Izbetonirani zidovi zidića sever-levo, k. 2-10
Izbetonirani zidovi zidića jug-levo, k. 2-4
Urađena spoljašnja PVC hidroizolacija.
Srušeni zidovi K5-K10, sa leve južne strane zbog neusaglašenosti sa objektom ekodukta na 182+950.

2.1.2.3 (CUL25) 182+200

-Bez aktivnosti

Do sada završeno:
Geomehanika podtla i tampona na delu propusta.

Urađen podložni beton.
Urađena cela betonska konstrukcija propusta (donja ploča, zidovi gornja ploča).
Urađeni parapetni zidovi i ograda.
Urađena celokupna PVC hidroizolacija
Urađeni zidovi za zaštitu životinja: stope i zidovi K2-K10 levo, jug i sever.

2.1.2.3 (CUL26) 182+400

-Bez aktivnosti

Do sada završeno:
Geomehanika podtla i tampona na delu propusta.
Urađen podložni beton.
Urađena cela betonska konstrukcija propusta (donja ploča, zidovi gornja ploča).
Urađeni parapetni zidovi i ograda.
Urađena celokupna PVC hidroizolacija
Urađeni zidovi za zaštitu životinja

2.1.2.3 (CUL27) 182+600

-Bez aktivnosti

Do sada završeno:
Geomehanika podtla i tampona na delu propusta.
Urađen podložni beton.
Urađena cela betonska konstrukcija propusta (donja ploča, zidovi gornja ploča).
Urađeni parapetni zidovi i ograda.
Urađena celokupna PVC hidroizolacija
Urađeni zidovi za zaštitu životinja

2.1.2.3 (CUL28) 182+800

-Bez aktivnosti

Do sada urađeno:
Iskop tla.
Geomehanika podtla i tampona na delu propusta.
Urađen podložni beton.
Urađena cela betonska konstrukcija propusta (donja ploča, zidovi gornja ploča).
Urađeni parapetni zidovi i ograda.
Urađena celokupna PVC hidroizolacija
Urađeni zidovi za zaštitu životinja

2.1.2.3 (CUL29) 183+000

-Bez aktivnosti

Do sada urađeno:
Geomehanika podtla i tampona na delu propusta.
Urađen podložni beton.

Urađena cela betonska konstrukcija propusta (donja ploča, zidovi gornja ploča).
Urađeni parapetni zidovi i ograda.
Urađena celokupna PVC hidroizolacija
Urađeni zidovi za zaštitu životinja

2.1.2.3 (CUL30) – Propust na km 183+600 (Karin komerc)

-Bez aktivnost

Do sada urađeno:
Geomehanika podtla i tampona na delu propusta.
Urađen podložni beton.
Urađena cela betonska konstrukcija propusta (donja ploča, zidovi gornja ploča).
Urađeni parapetni zidovi i ograda.
Urađena celokupna PVC hidroizolacija
Urađeni zidovi za zaštitu životinja

2.1.2.3 (CUL31) – Propust na km 183+800 (Karin komerc)

-Bez aktivnosti

Do sada urađeno:
Geomehanika podtla i tampona na delu propusta.
Urađen podložni beton.
Urađena cela betonska konstrukcija propusta (donja ploča, zidovi gornja ploča).
Urađeni parapetni zidovi i ograda.
Urađena celokupna PVC hidroizolacija
Urađeni zidovi za zaštitu životinja

2.1.2.3 (CUL32) – Propust na km 184+400 (Karin komerc)

-Bez aktivnosti

Do sada urađeno:
Geomehanika podtla i tampona na delu propusta.
Urađen podložni beton.
Urađena cela betonska konstrukcija propusta (donja ploča, zidovi gornja ploča).
Urađeni parapetni zidovi i ograda.
Urađena celokupna PVC hidroizolacija
Urađeni zidovi za zaštitu životinja, s tim što je na severnoj strani urađeno po 9 kampada zbog kolizije sa gasovodom i naftovodom.

2.1.2.3 (CUL33) – Propust na km 184+600 (Karin komerc)

-Bez aktivnosti

Do sada urađeno:
Geomehanika podtla i tampona na delu propusta.
Urađen podložni beton.
Urađena cela betonska konstrukcija propusta (donja ploča, zidovi gornja ploča).
Urađeni parapetni zidovi i ograda.
Urađena celokupna PVC hidroizolacija
Urađeni zidovi za zaštitu životinja, s tim što je na severnoj strani urađeno po 5 kampada zbog blizine granice.

Branko Mitrović

Nedeljni Izveštaj za period 29.07.2023.-04.08.2023.(radovi)

2.1.1.41 (OP22) - Nadvožnjak na km 168+690 (Karin Komerc)

-Mršavi beton na S8, S9 i S10 (31.07.2023)
-Betoniranje stubova na S2, 2. takt (04.08.2023)

Do sada urađeno:
-Svi šipovi (44/44)
-Izbetonirane naglavne grede S1, S2, S3 i S4
-Hidroizolacija naglavica S1, S2, S3 i S4
-Izbetoniran prvi takt stuba na S1, levo i desno
-Betonirani stubovi na S2, 1. i 2. takt

2.1.1.42 (OP23) -Nadvožnjak na km 170+834 (Karin Komerc)

-Montaža pešačke ograde

Do sada urađeno:
Ukupno završeno 24 od 24 šipa (S1-S10), probni šip i DLT probnog šipa. Urađen PIT test na svim stubnim mestima.
Izbetonirane sve naglavne grede.
Izbetonirani svi stubovi.
Urađena hidroizolacija delova u kontaktu sa zemljom, u potpunosti na S1 do S8.
Montirana ležišta na S1i S10 (montaža, beton i podlivka).
Izbetonirana cela rasponska konstrukcija S1-S10.
Izvršeno celokupno prednaprezanje mosta.
Završene svi delovi ivičnih venaca i pešačkih staza sa ivičnjacima, osim u zoni dilatacija
Urađen hidrofobni premaz sa donje strane konstrukcije.
Montirana pešačka ograda

2.1.1.43 (OP24) – Nadvožnjak na km 172+193 (Karin komerc)

-Pripremni radovi za ugradnju dilatacija

Do sada završeno:
Ukupno završeno 18 od 18 šipova (S1-S7), probni šip, tri pomoćna šipa, DLT i SLT probnog šipa.
Obavljen PIT test za šipove na svim stubnim mestima S1 do S7.
Izbetonirane sve naglavne grede S1 do S7.
Izbetonirani svi stubovi S1 do S7 u celosti.
Ugrađena ležišta na S1 i S7 (montaža, beton kvadera i podlivka).
Izbetonirana rasponska konstrukcija na celom mostu.
Izvršeno celokupno prednaprezanje mosta (sve tri faze, I, IIa i IIb).
Urađena kompletna hidroizolacija „temelja“ i stubova na S1 do S7.
Urađena hidroizolacija kolovozne ploče na delovima ispod pešačkih staza i u zoni slivnika.
Ugrađeni svi ivičnjaci.
Završene svi delovi ivičnih venaca i pešačkih staza sa ivičnjacima, osim u zoni dilatacija.
Urađen hidrofobni premaz sa donje strane konstrukcije.
Montirana pešačka ograda.

2.1.1.44 (UP11) – Podvožnjak Bajnatska na km 174+515 (Shandong Luqiao)

-Montaža i podešavanje pešačke-biciklističke ograde na delu U1-U44.
-Pobijanje talpi za izradu crpne stanice

Do sada završeno:
-Podložni beton na segmentima U1 do U24, P1, P2 i U25-U44.
-PVC hidroizolacija temeljne ploče sa slojevima geotekstila na segmentima U1 do U24, P1, P2 i U25-U44.
-Zaštita PVC hidroizolacije mršavim betonom na segmentima U1 do U24, P1, P2 i U25-U44.
-Betonirane donje ploče segmenata U1 do U24, P1, P2 i U25-U44.
-Betonirani zidovi segmenata U1 do U24, P1, P2 i U25-U44.
-Betonirana gornja ploča ramova P1 i P2.
-Primljena čelična ograda u Inđiji.
-Posle uklanjanja provizorijuma, saobraćaj je privremeno pušten preko rama P1.
-Urađen potporni zid sa desne strane ispred segmenta U1 (novoprojektovano, zbog pristupa ka crpnoj stanici).
-Urađena hidroizolacija (MMA) na gornjoj ploči ramova P1 i P2.
-Urađen zaštitni beton preko hidroizolacije (MMA)
-Urađena PVC hidroizolacija zidova U-segmenata sa slojevima geotekstila na segmentima U1 do U24, P1, P2 i U25-U44.
-Izvršena zaštita PVC hidroizolacije mršavim betonom na segmentima U1 do U24, P1, P2 i U25-U44 (ima manjih nezavršenih delova)
-Izvršeno nasipanje peskom iskopa oko U-segmenata (manji delovi nezavršeni)
-Postavljena pešačka zaštitna ograda na vrhu zidova U-segmenata
-Postavljena ograda na ivičnim vencima (niska i visoka žičana).

2.1.1.45 – Podvožnjak Lošinjska na km 174+928 (Shandong Luqiao)

-Bez aktivnosti

Do sada:
Izvršeno je šlicovanje radi otkrivanja postojećih instalacija, kao i njihovo zatrpavanje.
-Po najnovijem dinamičkom planu koji nosi datum 07.03.2023., ovaj objekat se odlaže za 2024. godinu (po završetku Maksima Gorkog). Početak je predviđen za 01.01.2024., a kraj za 30.06.2024.

2.1.1.46 – Podvožnjak Maksima Gorkog na km 176+274 (Karin komerc)

-Armiranje i betoniranje donje ploče rama P2 (06.-07.08.2023)
-Armiranje i betoniranje svi zidova do visine ploče pešačko-biciklističke staze
-Armiranje i betoniranje stubova u osi podvožnjaka rama P3 u punoj visini (u tri faze)
-Armiranje i betoniranje U-segmenata U9, U11, U13 i U15, I faza. donja ploča
-Armiranje i betoniranje donje ploče retenzije 7.2
-Proširivanje podložnog betona, hidroizolacije i zaštitnog betona za U-segmente U1-U7, I faza (bila greška u položaju)

Do sada urađeno:
-Napravljen je objekat pasarele za pešački saobraćaj (urađen je i pristupni put, osvetljenje i uzemljenje).
-Uklonjen je stari toplovod sa desne strane

-Porušen je krajnji desni deo postojećeg podvožnjaka, radi neometanog izvođenja radova na ramovima P3 i P2.
-Postavljen je sistem za kontinuirano crpljenje vode (bunari)
-Urađena je zamena tla, podložni beton, PVC hidroizolacija, kao i zaštitni beton na delu ramova P2, P3 kao i na delu U-segmenata (I faza)
-Urađen je tampon, podložni beton, bitumenska hidroizolacija i zaštitni beton za retenziju 7.1
-Betoniranje donje ploče i zidovi u visini od 2.6m, retenzije 7.1
-Betonirana donja ploča retenzije 7.2
-Armiranje i betoniranje donje ploče za CS1 i CS2
-Tampon, mršavi beton, PVC hidroizolacija i zaštitni beton na segmentima U1-U7 i U8-U16.
-Betonirana je donja ploča ramova P2 i P3
-Betonirani zidovi sa leve i desne strane do visine ploče pešačko-biciklističke staze rama P3
-Betonirani stubovi u osi podvožnjaka rama P3 u punoj visini

2.1.1.48 – Galerija na km 177+627 (Shandong Luqiao)

-U toku je postavljanje skele, oplate i armiranje preostalog dela zidova i gornje ploče u ramovima P1, P2, P4 na delu segmenata S1 i S2.
-Zastoj jer nema Projekta odvodnjavanja za ovaj objekat!

Do sada urađeno:
-Radovi na saniranju kosina iskopa su uglavnom izvedeni
-Izvršena zamena tla ispod celog objekta galerije
-Izbetoniran podložni beton ispod celog objekta galerije
-Urađena hidroizolacije temelja ispod i u visini oko 1,0m sa bočne strane (Preprufe).
-Betoniranje temeljne ploče
-Betonirani zidovi ramovi 1 i 2, I faza, segmenti S1, S2, S3 i S4
-Betonirani zidovi rama 4 sa leve strane, I faza.

2.1.1.51 (OP27) – Nadvožnjak na km 179+395 (Karin komerc)

-Ugrađeni tepisi na dilatacijama
-Ugrađen deo visoke žičane sa obe strane (jedan deo vraćen na popravku)

Do sada završeno:
Završeni svi šipovi (20 od 20, tj. S1-S8).
Izvršen PIT test na svim stubnim mestima (S1-S8).
Urađen DLT probnog šipa na S1.4.
Urađene su sve naglavne grede na S1-S8.
Urađeni svi stubovi na S1 do S8.
Urađene ležišne grede na S1 i S8.
Montirana ležišta, izbetonirani kvadri i izvršeno podlivanje ležištima na S1 i S8.
Beton rasponske konstrukcije na celoj konstrukciji, I i II faza.
Utezanje cele rasponske konstrukcije.
Ugrađeni svi ivičnjaci na rasponskoj konstrukciji, osim u zoni dilatacija.
Završene svi delovi ivičnih venaca i pešačkih staza, osim u zoni dilatacija.
Montirana je pešačka ograda.
Montirana je visoka žičana ograda.
Montirana deo visoke žičane ograde sa obe strane.
Ugrađene dilatacije na S1 i S8. Ugrađeni tepisi na dilatacijama.

2.1.1.52 (OP28) – Nadvožnjak na km 180+970 (Karin komerc)

-Armatura i betoniranje preostalog dela pešačkih staza na mostu i na krilima

Do sada završeno:
Završeni svi šipovi (24 od 24, tj. S1-S10).
Izvršen PIT test na svim stubnim mestima.
Izvršen DLT probnog šipa (S1.4). Dobijen pozitivni Izveštaj.
Izbetonirane sve naglavne grede S1-S10.
Izbetonirani svi stubovi S1 do S10.
Izbetonirane ležišne grede S1 i S10.
Ugrađena ležišta na S1 i S10.
Izbetonirana cela rasponska konstrukcije faze I i II.
Utezanje i injektiranje cele rasponske konstrukcije.
Ugrađeni svi ivičnjaci.
Završeni svi delovi ivičnih venaca i pešačkih staza na mostu.
Završeni svi delovi ivičnih venaca i pešačkih staza na krilima mosta.

2.1.1.53 (OP30) – Nadvožnjak na km 184+258 (Karin komerc)

-Nije bilo radova

Do sada završeno:
Završeni svi šipovi, 16 od 16 šipova (S1-S6).
Izvršen PIT test na svim stubnim mestima.
Izvršen DLT na probnom šipu S1.4.
Urađen podložni beton na S1 do S6.
Urađene sve naglavne grede S1 do S6.
Urađeni svi stubovi S1 - S6.
Urađena hidroizolacija naglavnih greda na S1 do S6.
Urađeno nasipanje oko naglavica S1 do S6.
Ugrađena ležišta na S1 i S6.
Izbetonirana i utegnuta celokupna rasponska konstrukcija S1-S6.
Izvršeno injektiranje kablova.
Ugrađena hidroizolacija na delu ispod pešačkih staza.
Urađene pešačke staze sa ivičnjacima i ivični venci, osim u zoni dilatacija.
Urađen hidrofobni premaz sa donje strane konstrukcije.

2.1.1.56 (OP29) – Nadvožnjak za krupnu divljač na km 181+950 (Karin komerc)

-Zamena tla u visini od 2.20m tucanikom 0-63, desna strana - nasipanje 7. sloj (01.08.2023)

Do sada završeno:
Zbog neusaglašenosti između ovog projekta i projekta propusta na km 182+000, srušen je deo zidova za zaštitu od malih životinja, kampade K5-K10 sa južne desne strane.
Izvršeno nasipanje i zbijanje svih 7 (od 7) slojeva zamene tla sa desne strane objekta.
Izvršeno nasipanje i zbijanje 7 (od 7) slojeva zamene tla sa leve strane objekta.

2.1.2.3 (CUL22) 178+780

-Tampon, podložni beton, PVC hidroizolacija i zaštitni beton K8
-Armiranje i betoniranje gornje ploče K2-K7 (29.07.2023)

-Tampon, podložni beton, PVC hidroizolacija i zaštitni beton K1
-Armiranje i betoniranje zidova K8
-Armiranje i betoniranje donje ploče K1

Do sada završeno:
Iskop sa geomehanikom.
Podložni beton na segmentima K1-K8.
Hidroizolacija donje ploče na segmentima K1-K8.
Zaštitni beton preko hidroizolacije na segmentima K1-K8.
Izbetonirana donja ploča na segmentima K1-K8.
Izbetonirani severni i južni zid na segmentima K2-K8.
Izbetonirana gornja ploča na segmentima K2-K7

2.1.2.3 (CUL23) 179+340

-Bez aktivnosti

Do sada završeno:
Iskop, tampon, podložni beton, hidroizolacija i zaštitni beton na kampadama 1-8.
Urađena betonska konstrukcija propusta.
Urađena je celokupna PVC hidroizolacija.

2.1.2.3 (CUL25) 182+000

-Bez aktivnosti

Do sada završeno:
Izvršen iskop, sloj tampona i podložni beton i hidroizolacija i zaštitni beton.
Betonirana donja ploča na celom propustu kampada K1 i K2.
Betonirani zidovi propusta.
Betonirana krila propusta.
Betonirana gornja ploča propusta.
Izbetonirane temeljne stope zidova, sever levo, kampade 2-10.
Izbetonirane temeljne stope zidova, jug levo, kampade 2-10.
Izbetonirani zidovi zidića sever-levo, k. 2-10
Izbetonirani zidovi zidića jug-levo, k. 2-4
Urađena spoljašnja PVC hidroizolacija.
Srušeni zidovi K5-K10, sa leve južne strane zbog neusaglašenosti sa objektom ekodukta na 182+950.

2.1.2.3 (CUL25) 182+200

-Bez aktivnosti

Do sada završeno:
Geomehanika podtla i tampona na delu propusta.
Urađen podložni beton.
Urađena cela betonska konstrukcija propusta (donja ploča, zidovi gornja ploča).
Urađeni parapetni zidovi i ograda.
Urađena celokupna PVC hidroizolacija

Urađeni zidovi za zaštitu životinja: stope i zidovi K2-K10 levo, jug i sever.

2.1.2.3 (CUL26) 182+400

-Bez aktivnosti

Do sada završeno:
Geomehanika podtla i tampona na delu propusta.
Urađen podložni beton.
Urađena cela betonska konstrukcija propusta (donja ploča, zidovi gornja ploča).
Urađeni parapetni zidovi i ograda.
Urađena celokupna PVC hidroizolacija
Urađeni zidovi za zaštitu životinja

2.1.2.3 (CUL27) 182+600

-Bez aktivnosti

Do sada završeno:
Geomehanika podtla i tampona na delu propusta.
Urađen podložni beton.
Urađena cela betonska konstrukcija propusta (donja ploča, zidovi gornja ploča).
Urađeni parapetni zidovi i ograda.
Urađena celokupna PVC hidroizolacija
Urađeni zidovi za zaštitu životinja

2.1.2.3 (CUL28) 182+800

-Bez aktivnosti

Do sada urađeno:
Iskop tla.
Geomehanika podtla i tampona na delu propusta.
Urađen podložni beton.
Urađena cela betonska konstrukcija propusta (donja ploča, zidovi gornja ploča).
Urađeni parapetni zidovi i ograda.
Urađena celokupna PVC hidroizolacija
Urađeni zidovi za zaštitu životinja

2.1.2.3 (CUL29) 183+000

-Bez aktivnosti

Do sada urađeno:
Geomehanika podtla i tampona na delu propusta.
Urađen podložni beton.
Urađena cela betonska konstrukcija propusta (donja ploča, zidovi gornja ploča).
Urađeni parapetni zidovi i ograda.
Urađena celokupna PVC hidroizolacija
Urađeni zidovi za zaštitu životinja

2.1.2.3 (CUL30) – Propust na km 183+600 (Karin komerc)

-Bez aktivnost

Do sada urađeno:
Geomehanika podtla i tampona na delu propusta.
Urađen podložni beton.
Urađena cela betonska konstrukcija propusta (donja ploča, zidovi gornja ploča).
Urađeni parapetni zidovi i ograda.
Urađena celokupna PVC hidroizolacija
Urađeni zidovi za zaštitu životinja

2.1.2.3 (CUL31) – Propust na km 183+800 (Karin komerc)

-Bez aktivnosti

Do sada urađeno:
Geomehanika podtla i tampona na delu propusta.
Urađen podložni beton.
Urađena cela betonska konstrukcija propusta (donja ploča, zidovi gornja ploča).
Urađeni parapetni zidovi i ograda.
Urađena celokupna PVC hidroizolacija
Urađeni zidovi za zaštitu životinja

2.1.2.3 (CUL32) – Propust na km 184+400 (Karin komerc)

-Bez aktivnosti

Do sada urađeno:
Geomehanika podtla i tampona na delu propusta.
Urađen podložni beton.
Urađena cela betonska konstrukcija propusta (donja ploča, zidovi gornja ploča).
Urađeni parapetni zidovi i ograda.
Urađena celokupna PVC hidroizolacija
Urađeni zidovi za zaštitu životinja, s tim što je na severnoj strani urađeno po 9 kampada zbog kolizije sa gasovodom i naftovodom.

2.1.2.3 (CUL33) – Propust na km 184+600 (Karin komerc)

-Bez aktivnosti

Do sada urađeno:
Geomehanika podtla i tampona na delu propusta.
Urađen podložni beton.
Urađena cela betonska konstrukcija propusta (donja ploča, zidovi gornja ploča).
Urađeni parapetni zidovi i ograda.
Urađena celokupna PVC hidroizolacija
Urađeni zidovi za zaštitu životinja, s tim što je na severnoj strani urađeno po 5 kampada zbog blizine granice.

Branko Mitrović

Недељни извештај о изведеним радовима на инфраструктурним објектима станица Нови Сад, Кисач, Степановићево, Змајево и ТПС Нови Сад

13.08.2023 – 20.08.2023

НОВИ САД

Путнички и Теретни потходник у станици Нови Сад

Перонски зидови, Перонске Надстрешнице

Станична зграда

1/1.1; 1/1.2; 2/9.1.2; 2/9.1.3; 2/9.1.8; 9/5.1.1; 9/5.1.2





ЕТП зграда у Станици Нови Сад

1/1.4- 2/9.1.5.1

2/11- ТК канализација

Није било радова

ЕВП зграда у Станици Нови Сад

1/1.3

ТПС НОВИ САД

Путнички потходник у станици ТПС Нови Сад

Перонски зидови, Перонске Надстрешнице

1/1.5; 2/9.1.6; 2/9.1.7; 2/9.1.9; 9/5.2

Пројекат зграде СС и ТК у Сајлову

Пројекат зграде СС и ТК у Руменци

КИСАЧ

Путнички потходник у станици Кисач

Перонски зидови, Перонске Надстрешнице

Станична зграда

1/1.4.3; 2/9.4.2; 2/9.4.3; 2/9.4.5; 9/5.3

Извођач радова је отпочео поплочавање перона, без претходно изведеног хабајућег слоја на круни перонског зида

Пројекат зграде ПС у станици Кисач

1/4.4; 2/9.4.4.1; 2/9.4.4.2

Није било радова

Пројекат зграде СС и ТК у Кисачу

1/4.2; 2/9.4.1

СТЕПАНОВИЋЕВО

Путнички потходник у станици Степановићево

Перонски зидови, Перонске Надстрешнице

1/1.5.2; 2/9.5.2; 2/9.5.3; 2/9.5.4; 9/5.4

Поплочавање бехатоном, без претходно изведеног хабајућег слоја , и ископ за екстерни шахт у близини потходника

Пројекат зграде СС и ТК у Степановићево

ЗМАЈЕВО

Путнички потходник у станици Змајево
1/1.6.3; 2/9.6.2; 2/9.6.3; 2/9.6.5; 9/5.5

Пројекат зграде СС и ТК у станици Змајево
1/6.2; 2/9.6.1

Пројекат зграде ПСН у станици Змајево
1/6.4; 2/9.6.4.1; 2/9.6.4.2

Извештај израдио:
Дејан Тодоровић, Дипломирани Грађевински Инжењер
Надзор за инфраструктурне објекте у станицама

Нови Сад
20.08.2023

Недељни извештај о изведеним радовима на инфраструктурним објектима станица Нови Сад, Кисач, Степановићево, Змајево и ТПС Нови Сад

21.08.2023 – 27.08.2023

НОВИ САД

Путнички и Теретни потходник у станици Нови Сад

Перонски зидови, Перонске Надстрешнице

Станична зграда

1/1.1; 1/1.2; 2/9.1.2; 2/9.1.3; 2/9.1.8; 9/5.1.1; 9/5.1.2



ЕТП зграда у Станици Нови Сад

1/1.4- 2/9.1.5.1

Није било радова

2/11- ТК канализација

Није било радова

ЕВП зграда у Станици Нови Сад

1/1.3

Није било радова

ТПС НОВИ САД

Путнички потходник у станици ТПС Нови Сад
Перонски зидови, Перонске Надстрешнице
1/1.5; 2/9.1.6; 2/9.1.7; 2/9.1.9; 9/5.2

Пројекат зграде СС и ТК у Сајлову
Није било радова
Пројекат зграде СС и ТК у Руменци
Није било радова

КИСАЧ

Путнички потходник у станици Кисач
Перонски зидови, Перонске Надстрешнице
Станична зграда
1/1.4.3; 2/9.4.2; 2/9.4.3; 2/9.4.5; 9/5.3

Извођач радова је отпочео поплочавање перона, без претходно изведеног хабајућег слоја на круни перонског зида

Пројекат зграде ПС у станици Кисач
1/4.4; 2/9.4.4.1; 2/9.4.4.2

Није било радова

Пројекат зграде СС и ТК у Кисачу

1/4.2; 2/9.4.1

СТЕПАНОВИЋЕВО

Путнички потходник у станици Степановићево

Перонски зидови, Перонске Надстрешнице

1/1.5.2; 2/9.5.2; 2/9.5.3; 2/9.5.4; 9/5.4

Поплочавање бехатоном, без претходно изведеног хабајућег слоја , и ископ за екстерни шахт у близини потходника

Пројекат зграде СС и ТК у Степановићево

ЗМАЈЕВО

Путнички потходник у станици Змајево
1/1.6.3; 2/9.6.2; 2/9.6.3; 2/9.6.5; 9/5.5

Пројекат зграде СС и ТК у станици Змајево
1/6.2; 2/9.6.1

Пројекат зграде ПСН у станици Змајево
1/6.4; 2/9.6.4.1; 2/9.6.4.2

Извештај израдио:
Дејан Тодоровић, Дипломирани Грађевински Инжењер
Надзор за инфраструктурне објекте у станицама

Нови Сад
25.08.2023

NEDELJNI IZVEŠTAJ O NAPREDKU RADOVA NA INFRASTRUKTUNIM OBJEKTIMA U SLUŽBENIM MESTIMA NA DEONICI 2
07.08.2023.-14.08.2023.

STANICA VRBAS

Stanična zgrada na km 113+610.13

- U toku je izrada armature stubova
- U toku je izrada oplate stubova

Pothodnik na km 113+610.13

- U toku je nasipanje pothodnika

Peronski zidovi

- U toku je izrada armature stopa i tela i peronskih zidova
- U toku je betoniranje stopa i tela peronskih zidova

TK okna

- U toku su radovi (izrada podložnog betona, izrada hidroizolacije donje ploče, izrada armature zidova , obziđivanje kao zaštita hidroizolacije)na tk oknima

EVP Vrbas km 119+480

- Završeno je izvođenje konstrukcije objekta

STANICA LOVĆENAC

Pothodnik na km 129+485

- U toku je nasipanje pothodnika

TK okna

- Radovi nisu izvođeni
- Stepen završenosti tk okana u stanici Lovćenac mali Iđoš je 91%

Peronski zidovi

- U toku je nasipanje peronskih zidova
- U toku je izrada kruna peronskih zidova

Peronske ograde

- U toku je izrada temelja peronskih ograda

MALI IĐOŠ

TK objekat

- U toku je zidanje objekta

STANICA BAČKA TOPOLA

Pothodnik na km 143+504

- U toku je betoniranje prelaznih zona

SS i TK objekat

- U toku je izrada armature i oplate temeljnih zidova

<u>Vojna rampa na km 143+100</u>

- Radovi nisu izvođeni

TK okna

- U toku su radovi (izrada podložnog betona, izrada hidroizolacije donje ploče, izrada armature zidova , obziđivanje kao zaštita hidroizolacije)na tk oknima 1,2,3,4,6,7,9,10,11,12,13,14,15,16,25,26,27,28,29,30,31,32,33,34,35,36,37,38
- Stepen završenosti tk okana u stanici Bačka Topola je 77%

Peronski zidovi

- U toku je betoniranje treće faze peronskih zidova(konzole)
- U toku je nasipanje peronksih zidova



PSN Bačka Topola

- Završeno je betoniranje temeljnih stopa

MALI BEOGRAD

TK objekat

- U toku je izrada hidroizolacije objekta
- U toku je nasipanje objekta

STANICA ŽEDNIK

Pothodnik na km 157+139

- Završeno je betoniranje sloja za zaštitu pothodnika

PS Žednik

- Završena je izrada armature i oplate prve faze stubova

SS i TK objekat

- Završeno je betoniranje temeljnih traka
- U toku je nasipanje objekta

TK okna

- U toku su radovi (izrada podložnog betona, izrada hidroizolacije donje ploče, izrada armature zidova)na tk oknima 1,2,3,4,5,6, 7, 8, 9, 10,12,13, 16,17,18, 19,20
- U toku je postavljanje cevi za povezivanje tk okana
- Stepen završenosti tk okana u stanici Žednik je 91%

Peronski zidovi

- U toku je izrada kruna peronskih zidova
- U toku je nasipanje peronskih zidova

VERUŠIĆ

TK objekat

- Završeno je betoniranje temeljnih traka

TKKO okna (TKKo okna duž trase TKKO25-TKKO76)

- U toku su radovi (izrada podložnog betona, izrada hidroizolacije donje ploče, izrada armature zidova)na tkko oknima 55,56, 57, 58, 59, 60, 61, 62 65, 66, 67, 68, 69, 70, 71, 72, 73, 74, 75, 76
- Stepen završenosti tkko okana je 51
- %

Ivan Babić, mast.inž.građ.

Nadzorni organ za infrastrukturne objekte u službenim mestima

NEDELJNI IZVEŠTAJ O NAPREDKU RADOVA NA INFRASTRUKTUNIM OBJEKTIMA U SLUŽBENIM MESTIMA NA DEONICI 2
07.08.2023.-14.08.2023.

STANICA VRBAS

Stanična zgrada na km 113+610.13

- U toku je izrada armature stubova
- U toku je izrada oplate stubova

Pothodnik na km 113+610.13

- U toku je nasipanje pothodnika

Peronski zidovi

- U toku je izrada armature stopa i tela i peronskih zidova
- U toku je betoniranje stopa i tela peronskih zidova

TK okna

- U toku su radovi (izrada podložnog betona, izrada hidroizolacije donje ploče, izrada armature zidova , obziđivanje kao zaštita hidroizolacije)na tk oknima

EVP Vrbas km 119+480

- Završeno je izvođenje konstrukcije objekta

STANICA LOVĆENAC

Pothodnik na km 129+485

- U toku je nasipanje pothodnika

TK okna

- Radovi nisu izvođeni
- Stepen završenosti tk okana u stanici Lovćenac mali Iđoš je 91%

Peronski zidovi

- U toku je nasipanje peronskih zidova
- U toku je izrada kruna peronskih zidova

Peronske ograde

- U toku je izrada temelja peronskih ograda

MALI IĐOŠ

TK objekat

- U toku je zidanje objekta

STANICA BAČKA TOPOLA

Pothodnik na km 143+504

- U toku je betoniranje prelaznih zona

SS i TK objekat

- U toku je izrada armature i oplate temeljnih zidova

<u>Vojna rampa na km 143+100</u>

- Radovi nisu izvođeni

TK okna

- U toku su radovi (izrada podložnog betona, izrada hidroizolacije donje ploče, izrada armature zidova , obziđivanje kao zaštita hidroizolacije)na tk oknima 1,2,3,4,6,7,9,10,11,12,13,14,15,16,25,26,27,28,29,30,31,32,33,34,35,36,37,38
- Stepen završenosti tk okana u stanici Bačka Topola je 77%

Peronski zidovi

- U toku je betoniranje treće faze peronskih zidova(konzole)
- U toku je nasipanje peronksih zidova



PSN Bačka Topola

- Završeno je betoniranje temeljnih stopa

MALI BEOGRAD

TK objekat

- U toku je izrada hidroizolacije objekta
- U toku je nasipanje objekta

STANICA ŽEDNIK

Pothodnik na km 157+139

- Završeno je betoniranje sloja za zaštitu pothodnika

PS Žednik

- Završena je izrada armature i oplate prve faze stubova

SS i TK objekat

- Završeno je betoniranje temeljnih traka
- U toku je nasipanje objekta

TK okna

- U toku su radovi (izrada podložnog betona, izrada hidroizolacije donje ploče, izrada armature zidova)na tk oknima 1,2,3,4,5,6, 7, 8, 9, 10,12,13, 16,17,18, 19,20
- U toku je postavljanje cevi za povezivanje tk okana
- Stepen završenosti tk okana u stanici Žednik je 91%

Peronski zidovi

- U toku je izrada kruna peronskih zidova
- U toku je nasipanje peronskih zidova

VERUŠIĆ

TK objekat

- Završeno je betoniranje temeljnih traka

TKKO okna (TKKo okna duž trase TKKO25-TKKO76)

- U toku su radovi (izrada podložnog betona, izrada hidroizolacije donje ploče, izrada armature zidova)na tkko oknima 55,56, 57, 58, 59, 60, 61, 62 65, 66, 67, 68, 69, 70, 71, 72, 73, 74, 75, 76
- Stepen završenosti tkko okana je 51
- %

Ivan Babić, mast.inž.građ.

Nadzorni organ za infrastrukturne objekte u službenim mestima

NEDELJNI IZVEŠTAJ O NAPREDKU RADOVA NA INFRASTRUKTUNIM OBJEKTIMA U SLUŽBENIM MESTIMA NA DEONICI 2
15.08.2023.-21.08.2023.

STANICA VRBAS

Stanična zgrada na km 113+610.13

- Završena je izrada oplate stubova prvog sprata
- Završeno je betoniranje stubova prvog sprata

Pothodnik na km 113+610.13

- Završena je izrada kosina stepeništa
- Završeno je betoniranje podložnog betona stepeništa

Peronski zidovi

- U toku je izrada armature stopa i tela i peronskih zidova
- U toku je betoniranje stopa i tela peronskih zidova

TK okna

- U toku su radovi (izrada podložnog betona, izrada hidroizolacije donje ploče, izrada armature zidova , obziđivanje kao zaštita hidroizolacije)na tk oknima

EVP Vrbas km 119+480

- Završeno je izvođenje konstrukcije objekta

STANICA LOVĆENAC

Pothodnik na km 129+485

- U toku je nasipanje pothodnika

TK okna

- Radovi nisu izvođeni
- Stepen završenosti tk okana u stanici Lovćenac mali Iđoš je 93%

Peronski zidovi

- U toku je nasipanje peronskih zidova
- U toku je izrada kruna peronskih zidova

Peronske ograde

- U toku je izrada temelja peronskih ograda

MALI IĐOŠ

TK objekat

- U toku je zidanje objekta
- Završena je izrada armature , oplate i betoniranje sekrlaža objekta

STANICA BAČKA TOPOLA

Pothodnik na km 143+504

- Završeno je betoniranje prelaznih zona

SS i TK objekat

- Završena je izrada armature i oplate temeljnih zidova
- Završena je betoniranje temeljnih zidova

<u>Vojna rampa na km 143+100</u>

- Radovi nisu izvođeni

TK okna

- U toku su radovi (izrada podložnog betona, izrada hidroizolacije donje ploče, izrada armature zidova , obziđivanje kao zaštita hidroizolacije)na tk oknima 1,2,3,4,6,7,9,10,11,12,13,14,15,16,25,26,27,28,29,30,31,32,33,34,35,36,37,38
- Stepen završenosti tk okana u stanici Bačka Topola je 77%

Peronski zidovi

- U toku je betoniranje treće faze peronskih zidova(konzole)
- U toku je nasipanje peronksih zidova
- Završeno je betoniranje peronskih zidova u zoni i iznad pothodnika

PSN Bačka Topola

- Završena je izrada armutre i oplate stubova objekta

MALI BEOGRAD

TK objekat

- Završeno je betoniranje podložnog betona, hidro i termoizolacije kao i betoniranje podnih ploča

STANICA ŽEDNIK

Pothodnik na km 157+139

- Završeno je betoniranje sloja za zaštitu pothodnika

PS Žednik

- Završeno je betoniranje prve faze stubova
- U toku je nasipanje unutar objekta

SS i TK objekat

- U toku je nasipanje objekta
- U toku j eizrada kanala unutar objekta

TK okna

- U toku su radovi (izrada podložnog betona, izrada hidroizolacije donje ploče, izrada armature zidova)na tk oknima 1,2,3,4,5,6, 7, 8, 9, 10,12,13, 16,17,18, 19,20
- U toku je postavljanje cevi za povezivanje tk okana
- Stepen završenosti tk okana u stanici Žednik je 91%

Peronski zidovi

- U toku je izrada kruna peronskih zidova
- U toku je nasipanje peronskih zidova

VERUŠIĆ

TK objekat

- Završeno je betoniranje temeljnih traka

TKKO okna (TKKo okna duž trase TKKO25-TKKO76)

- U toku su radovi (izrada podložnog betona, izrada hidroizolacije donje ploče, izrada armature zidova)na tkko oknima 55,56, 57, 58, 59, 60, 61, 62 65, 66, 67, 68, 69, 70, 71, 72, 73, 74, 75, 76
- Stepen završenosti tkko okana je 57%

Ivan Babić, mast.inž.građ.
Nadzorni organ za infrastrukturne objekte u službenim mestima

NEDELJNI IZVEŠTAJ O NAPREDKU RADOVA NA INFRASTRUKTUNIM OBJEKTIMA U SLUŽBENIM MESTIMA NA DEONICI 2
15.08.2023.-21.08.2023.

STANICA VRBAS

Stanična zgrada na km 113+610.13

- Završena je izrada oplate stubova prvog sprata
- Završeno je betoniranje stubova prvog sprata

Pothodnik na km 113+610.13

- Završena je izrada kosina stepeništa
- Završeno je betoniranje podložnog betona stepeništa

Peronski zidovi

- U toku je izrada armature stopa i tela i peronskih zidova
- U toku je betoniranje stopa i tela peronskih zidova

TK okna

- U toku su radovi (izrada podložnog betona, izrada hidroizolacije donje ploče, izrada armature zidova , obziđivanje kao zaštita hidroizolacije)na tk oknima

EVP Vrbas km 119+480

- Završeno je izvođenje konstrukcije objekta

STANICA LOVĆENAC

Pothodnik na km 129+485

- U toku je nasipanje pothodnika

TK okna

- Radovi nisu izvođeni
- Stepen završenosti tk okana u stanici Lovćenac mali Iđoš je 93%

Peronski zidovi

- U toku je nasipanje peronskih zidova
- U toku je izrada kruna peronskih zidova

Peronske ograde

- U toku je izrada temelja peronskih ograda

MALI IĐOŠ

TK objekat

- U toku je zidanje objekta
- Završena je izrada armature , oplate i betoniranje sekrlaža objekta

STANICA BAČKA TOPOLA

Pothodnik na km 143+504

- Završeno je betoniranje prelaznih zona

SS i TK objekat

- Završena je izrada armature i oplate temeljnih zidova
- Završena je betoniranje temeljnih zidova

<u>Vojna rampa na km 143+100</u>

- Radovi nisu izvođeni

TK okna

- U toku su radovi (izrada podložnog betona, izrada hidroizolacije donje ploče, izrada armature zidova , obziđivanje kao zaštita hidroizolacije)na tk oknima 1,2,3,4,6,7,9,10,11,12,13,14,15,16,25,26,27,28,29,30,31,32,33,34,35,36,37,38
- Stepen završenosti tk okana u stanici Bačka Topola je 77%

Peronski zidovi

- U toku je betoniranje treće faze peronskih zidova(konzole)
- U toku je nasipanje peronksih zidova
- Završeno je betoniranje peronskih zidova u zoni i iznad pothodnika

PSN Bačka Topola

- Završena je izrada armutre i oplate stubova objekta

MALI BEOGRAD

TK objekat

- Završeno je betoniranje podložnog betona, hidro i termoizolacije kao i betoniranje podnih ploča

STANICA ŽEDNIK

Pothodnik na km 157+139

- Završeno je betoniranje sloja za zaštitu pothodnika

PS Žednik

- Završeno je betoniranje prve faze stubova
- U toku je nasipanje unutar objekta

SS i TK objekat

- U toku je nasipanje objekta
- U toku j eizrada kanala unutar objekta

TK okna

- U toku su radovi (izrada podložnog betona, izrada hidroizolacije donje ploče, izrada armature zidova)na tk oknima 1,2,3,4,5,6, 7, 8, 9, 10,12,13, 16,17,18, 19,20
- U toku je postavljanje cevi za povezivanje tk okana
- Stepen završenosti tk okana u stanici Žednik je 91%

Peronski zidovi

- U toku je izrada kruna peronskih zidova
- U toku je nasipanje peronskih zidova

VERUŠIĆ

TK objekat

- Završeno je betoniranje temeljnih traka

TKKO okna (TKKo okna duž trase TKKO25-TKKO76)

- U toku su radovi (izrada podložnog betona, izrada hidroizolacije donje ploče, izrada armature zidova)na tkko oknima 55,56, 57, 58, 59, 60, 61, 62 65, 66, 67, 68, 69, 70, 71, 72, 73, 74, 75, 76
- Stepen završenosti tkko okana je 57%

Ivan Babić, mast.inž.građ.
Nadzorni organ za infrastrukturne objekte u službenim mestima

NEDELJNI IZVEŠTAJ O NAPREDKU RADOVA NA INFRASTRUKTUNIM OBJEKTIMA U SLUŽBENIM MESTIMA NA DEONICI 2
22.08.2023.-28.08.2023.

STANICA VRBAS

Stanična zgrada na km 113+610.13

- U toku je izrada armature i oplate greda prvog sprata

<u>Pothodnik na km 113+610.13</u>

- Završena je izrada kosina stepeništa
- Završeno je betoniranje podložnog betona stepeništa

Peronski zidovi

- U toku je izrada armature stopa i tela i peronskih zidova
- U toku je betoniranje stopa i tela peronskih zidova

TK okna

- U toku su radovi (izrada podložnog betona, izrada hidroizolacije donje ploče, izrada armature zidova , obziđivanje kao zaštita hidroizolacije)na tk oknima

SS TK Vrbas

- Završeno je nasipanje tampon sloja ispod temeljnih traka
- Završeno je betoniranje podložnog betona

EVP Vrbas km 119+480

- Završeno je izvođenje konstrukcije objekta

STANICA LOVĆENAC

Pothodnik na km 129+485

- U toku je izrada cementne stabilizacije

TK okna

- Radovi nisu izvođeni
- Stepen završenosti tk okana u stanici Lovćenac mali Iđoš je 93%

Peronski zidovi

- U toku je nasipanje peronskih zidova
- U toku je izrada kruna peronskih zidova

Peronske nadstrešnice

- U toku je izrada temelja peronskih nadstrešnica

Peronske ograde

- U toku je izrada temelja peronskih ograda

MALI IĐOŠ

TK objekat

- U toku je izrada oplate i armature međuspratne konstrukcije

STANICA BAČKA TOPOLA

Pothodnik na km 143+504

- Završeno je betoniranje prelaznih zona

SS i TK objekat

- Završena je betoniranje temeljnih zidova

<u>Vojna rampa na km 143+100</u>

- Radovi nisu izvođeni

TK okna

- U toku su radovi (izrada podložnog betona, izrada hidroizolacije donje ploče, izrada armature zidova , obziđivanje kao zaštita hidroizolacije)na tk oknima 1,2,3,4,6,7,9,10,11,12,13,14,15,16,25,26,27,28,29,30,31,32,33,34,35,36,37,38
- Stepen završenosti tk okana u stanici Bačka Topola je 77%

Peronski zidovi

- U toku je betoniranje treće faze peronskih zidova(konzole)
- U toku je nasipanje peronksih zidova
- Završeno je betoniranje peronskih zidova u zoni i iznad pothodnika

PSN Bačka Topola

- Završena je izrada armutre i oplate stubova objekta

MALI BEOGRAD

TK objekat

- Započeto je zidanje objekta

STANICA ŽEDNIK

Pothodnik na km 157+139

- Završeno je betoniranje sloja za zaštitu pothodnika

PS Žednik

- Završeno je betoniranje prve faze stubova
- U toku je nasipanje unutar objekta

SS i TK objekat

- U toku je nasipanje objekta
- U toku j eizrada kanala unutar objekta

TK okna

- U toku su radovi (izrada podložnog betona, izrada hidroizolacije donje ploče, izrada armature zidova)na tk oknima 1,2,3,4,5,6, 7, 8, 9, 10,12,13, 16,17,18, 19,20
- U toku je postavljanje cevi za povezivanje tk okana
- Stepen završenosti tk okana u stanici Žednik je 91%

Peronski zidovi

- U toku je izrada kruna peronskih zidova
- U toku je nasipanje peronskih zidova

VERUŠIĆ

TK objekat

- Završena je izrada hidroi termoizolacije donje ploče

TKKO okna (TKKo okna duž trase TKKO25-TKKO76)

- U toku su radovi (izrada podložnog betona, izrada hidroizolacije donje ploče, izrada armature zidova)na tkko oknima 55,56, 57, 58, 59, 60, 61, 62 65, 66, 67, 68, 69, 70, 71, 72, 73, 74, 75, 76
- Stepen završenosti tkko okana je 57%

Ivan Babić, mast.inž.građ.
Nadzorni organ za infrastrukturne objekte u službenim mestima

NEDELJNI IZVEŠTAJ NADZORA – WEEKLY REPORT BY THE SUPERVISION

Nedelja / Week: 07.08.2023-13.08.2023
Vreme / Weather: Sonce/ Cloudy, Sunny 23º - 38ºC

Projekat: Modernizacija i rekonstrukcija mađarsko-srpske železničke pruge na teritoriji Republike Srbije, deonica Novi Sad-Subotica

Project: Modernization and Reconstruction of the Hungarian-Serbian railway line in the territory of the Republic of Serbia, section Novi Sad-Subotica

Oblast: Signalni sistemi
Predmet: Novi Sad, Niš, Subotica
1.Tokom prošle nedelje / 07.08.2023-13.08.2023/ dana 11.08.2023–izvršen je tehnički prijem (FAT) 4 komada skretnica u Voslohu- Niš. Bio je prisutan tim Stručnog nadzora za SS Milan Jankuloski i gornjeg stroja P.K.
Sa strane Stručnog nadzora za SS M.J. zatraženo je merenje sile prekretanja skretnica levo i desno i dobiveni su bili sledeci rezultati:

1. Skretnica Br .68 leva 49E1 R300
sila podešavanja skretnica levo – 1800N
sila podešavanja skretnica desno – 1500N
2. Skretnica Br .63t desna 49E1 R300
sila podešavanja skretnica levo – 1600N
sila podešavanja skretnica desno – 1800N
3. Skretnica Br .64t desna 49E1 R200
sila podešavanja skretnica levo – 1100N
sila podešavanja skretnica desno – 900N
4. Skretnica Br .40 leva 49E1 R200
sila podešavanja skretnica levo – 800N
sila podešavanja skretnica desno – 1000N

Takodje sa strane Stručnog nadzora za SS M.J. zatraženo je da se proveri uklapanje jezička na naležnu šinu. Za sve 2 skretnice je bilo 2mm uklapanja i 4 mm ne uklapanja.
Tokom prošle nedelje / 07.08.2023-13.08.2023/ izvođača radova za SS – CRSC (China Railway Signal & Communication Corporation Limited) u stanici Novi Sad nastavio sa ugradnja unutrašnja SS oprema:
Elektronske postavnice ,
CTC ormare,
CSM ormare,
Razvodnog ormana sa uzemljenjem i Kombinovanog ormana
na sistemu osiguranja železničke pruge Novi Sad-Subotica-državna granica.
U napojnoj prostoriji je montiran modul za napajanje.
Montiran je jedan senzor za temperaturu i vlažnost u prostoriji za napajanje

U napojnoj prostorji odrađeno je uzemljenje ormara radi zaštite od groma
Postavljanje i podešavanje ekrana za dijagnostiku i povezivanje na mrežu
Priključeno je napajanje na CBI ormar
Završeno je postavljanje napojnih kablova 2x70mm2, 4x25mm2 u mehaničkoj prostoriji
Odrađen je sistem za uzemljenje u napojnoj prostoriji.

Na deonici između Novi Sad i Naumovičeva tokom prošle nedelje/07.08.2023-13.08.2023/produžili su radove na postavljanju SS/TK prodora.
Trenutno sledeća tabela pokazuje procenat izvršenja prodora:

Section 1 : Novi Sad-VRBAS NOVA	
Quantity	329
Quantity completed	170
Percent complete	52%
Section 2 : VRBAS NOVA-.NAUMOVICEVO	
Quantity	219
Quantity completed	81
Percent complete	37%
Section 3 : NAUMOVICEVO-SUBOTICA	
Quantity	270
Quantity completed	44
Percent complete	16%

Nis, Vosloh prijem skretnice

63t R
63t R

NEDELJNI IZVEŠTAJ NADZORA – WEEKLY REPORT BY THE SUPERVISION

Nedelja / Week: 14.08.2023-20.08.2023
Vreme / Weather: Sonce/ Cloudy, Sunny 23º - 38ºC

Projekat: Modernizacija i rekonstrukcija mađarsko-srpske železničke pruge na teritoriji Republike Srbije, deonica Novi Sad-Subotica

Project: Modernization and Reconstruction of the Hungarian-Serbian railway line in the territory of the Republic of Serbia, section Novi Sad-Subotica

Oblast: Signalni sistemi
Predmet: Novi Sad, Subotica
1.Tokom prošle nedelje / 14.08.2023-20.08.2023/ izvođača radova za SS – CRSC (China Railway Signal & Communication Corporation Limited) u stanici Novi Sad završio se sa ugradnja unutrašnja SS opreme:
Elektronske postavnice ,
CTC ormare,
CSM ormare,
Razvodnog ormana sa uzemljenjem i Kombinovanog ormana
na sistemu osiguranja železničke pruge Novi Sad-Subotica-državna granica.
U napojnoj prostoriji je montiran modul za napajanje.
Vršeno je ponovno merenje pomoćnih (sporednih kablova) na drugom bloku stanice Novi Sad
Pomoćni kablovi za grejanje skretnica
ROGS22～15# 16#skretnica ROGS20～17#skretnica
ROGS18～18# 20#skretnica ROGS16～21# 22#skretnica
ROGS14～23# 24#skretnica
ROGS12～25#skretnica
ROGS12～ROGS14 ROGS14～ROGS16
Pomoćni signalni kablovi
Signali KO203～Go3 Go4 MP25 MD20
Skretnice KO201～17# 18# 20# 21# 22# 23# 24# 25#
Brojači osovina KO202～bo46 bo47 bo48 bo49 bo50 bo51 bo52 bo54 bo55 bo56 bo57
U sredu, 16. avgusta 2023. godine, održana je prva tehnička prezentacija nakon postavljanja signalno-telekomunikacione opreme u stanici Novi Sad.
2.Na stanici Rumenka izmereni su (Brojači osovina Bo1 Bo2 Bo3 Bo4 Bo5 Bo6 Bo7; Signali Go1 Go2 Go3 Go4; Kablovski razvodni ormani ROGS1 ROGS3 ROGS5 ROGS7 ROGS9）
Završen je sistem uzemljenja u napojnoj prostoriji.

Na prvom bloku stanice Rumenka mereni su pomoćni kablovi
Signala KO-301S～Cu94 Cu92
Brojača osovina KO-301B～bo3 bo4 bo5
Skretnica （kontrolnik položaja）KO-101P～ 1#skretnica 2#skretnica 3#skretnica 4#skretnica 5#skretnica
Grejanje skretnica ROGS1～1#skretnica po1 po2 ROGS1～ROGS3
Na deonici između Novi Sad i Kelebija tokom prošle nedelje/14.08.2023-20.08.2023 /produžili su radove na postavljanju SS/TK prodora. Radili su prodore u stanici Subotica. Trenutno(zakljucno petak 18.08.2023) sledeća tabela pokazuje procenat izvršenja prodora:

Section 1 ： Novi Sad-VRBAS NOVA	
Quantity	329
Quantity completed	170
Percent complete	52%
Section 2 ： VRBAS NOVA-.NAUMOVICEVO	
Quantity	219
Quantity completed	81
Percent complete	37%
Section 3 ： NAUMOVICEVO-SUBOTICA	
Quantity	270
Quantity completed	44
Percent complete	16%

Prodore-Stanica Subotica

Tehnicka prezentacija u stanici Novi Sad

1.Montiranje ormara

（1）Ploča od epoksidne smole debljine 30 mm je postavljena između ormara i nosača, a nosač se pričvršćuje šrafovima od 50 mm.

（2）Ormari bi trebalo da budu blizu jedan drugome i postavljeni vertikalno, paralelno sa podom.

3.Polaganje kablova

（1）Kablovi se polažu u slojevima, zbijeno i prema korisničkim zahtevima.
（2）Napojni kabl se nalazi na donjem sloju, a kabl za brojač osovina, signalni kabl i kabl za skretnicu se nalaze na gornjem sloju postavljeni jedan za drugim, a gornji sloj se prekriva signalnim informacionim kablom.

5.Polaganje signalnih informacionih kablova

U skladu sa korisničkim zahtevima, može se koristiti za signale, skretnice kao i napojni kabl.

6.Montiranje i ožičavanje kombinovanog ormara

U unutrašnjem delu ormara koristi se vertikalni metod ožičavanja, žice koje izlaze iz kombinovanih bočnih proreza treba da budu vezane najlonskim vezicama za kablove, a kopče treba da budu ravnomerno raspoređene.

8.Prikaz povezivanja signalnih informacionih kablova

9.Ožičavanje završnog kablovskog rama sa gromobranskom zaštitom

Kablovski ram sa gromobranskom zaštiteom sadrži kablovske konektore koji su raspoređeni na istoj udaljenosti i u istom pravcu.



13.Montaža ormara za gromobransku zaštitu

（1）Ormar za gromobransku zaštitu montira se na zid, na visini od 1500 mm od duplog poda.
（2）S leva na desno: ormara za kontrolisanje spoljne električne mreže, razvodni ormar i ormar za gromobransku zaštitu

14.Šema ožičenja ormara za gromobransku zaštitu

15.Šema ožičenja ormara za monitoring spoljne električne mreže



NEDELJNI IZVEŠTAJ NADZORA – WEEKLY REPORT BY THE SUPERVISION

Nedelja / Week: 21.08.2023-27.08.2023
Vreme / Weather: Sonce/ Cloudy, Sunny 23º - 38ºC

Projekat: Modernizacija i rekonstrukcija mađarsko-srpske železničke pruge na teritoriji Republike Srbije, deonica Novi Sad-Subotica

Project: Modernization and Reconstruction of the Hungarian-Serbian railway line in the territory of the Republic of Serbia, section Novi Sad-Subotica

Oblast: Signalni sistemi
Predmet: Novi Sad, Subotica

1.Tokom prošle nedelje / 21.08.2023-27.08.2023/ izvođača radova za SS – CRSC (China Railway Signal & Communication Corporation Limited) u stanici Kisač počeli su sa ugradnja unutrašnja SS opreme:
Elektronske postavnice ,
CTC ormare,
CSM ormare,
Razvodnog ormana sa uzemljenjem i
Kombinovanog ormana
na sistemu osiguranja železničke pruge Novi Sad-Subotica-državna granica.

- **Završeno je bušenje i montiranje nosača na stanici Kisač.**
- **Završeno je montiranje 14 ormara na stanici Kisač.**
- **Završeno je postavljanje nosača kablova na podu ispod ormara na stanici Kisač.**
- **Završeno je postavljanje 30% napojnog kabla na stanici Kisač.**

2. Tokom prošle nedelje / 21.08.2023-27.08.2023/ dana 23.08.2023–izvršen je tehnički prijem (FAT) signalna oprema(signale, ormare I kutije) u fabrici Galeb, Šabac . Bio je prisutan tim Stručnog nadzora za SS Milan Jankuloski i Nikola Jankulovski.

3.Na deonici između Novi Sad i Kelebija tokom prošle nedelje/21.08.2023-27.08.2023/ produžili su radove na postavljanju SS/TK prodora. Radili su prodore u stanici Subotica.
Trenutno(zakljucno petak 25.08.2023) sledeća tabela pokazuje procenat izvršenja prodora:

Section 1: Novi Sad-VRBAS NOVA	
Quantity	329
Quantity completed	170
Percent complete	52%
Section 2: VRBAS NOVA-.NAUMOVICEVO	
Quantity	219

Quantity completed	81
Percent complete	37%
Section 3: NAUMOVICEVO-SUBOTICA	
Quantity	270
Quantity completed	55
Percent complete	20%

(FAT) signalna oprema(signale, ormare I kutije) u fabrici Galeb, Šabac



Šabac
Serbia
10:58 AM
32°C
LONGITUDE
19°40'32"E
LATITUDE
44°44'17"N
Google


Šabac
Serbia
10:58 AM
32°C
LONGITUDE
19°40'32"E
LATITUDE
44°44'17"N
Google

Kisač - ugradnja unutrašnja SS opreme:



Prilog 2

ORGANIZACIONA ŠEMA NADZORA

Minute of Technical Meeting for Structure Work in section I

Project	**Contract for the services of the Supervision (Engineer) on the project "Reconstruction and construction of the second railway track, section Novi Sad- Subotica-State border"- Sector 3**		
Meeting:	**Technical Meeting for Structure Work in Section I**		
Place:	**Novi Sad**	**Date:**	**16/08/2023**
Attendance:	**Supervisor: Milena Cuckovic** **Contractor: Nan Jiang, Jovan Milin** **Subcontractor: Wei Congtao Milorad Matic, Olja Kotlaja, Isidora**		

	Current issue	
	According to the request of the site construction demands, the supervisor organized weekly regular meetings at 9:00 a.m in 16/08. The topic of the meeting is to solve the construction problems of the relevant structures of the Section 1. In this meeting, the supervisor and all parties discussed in detail the current situation of all relevant construction sites and the relevant information has been summarized in Annex 1. Please check carefully whether there is any error. **Main point of the meeting** 1. Bridge 81+644: Bad dynamics. The construction is arriving at the construction site, but the supports are not ready. The works are slow because the positions of the reinforcement of the block and the column coincide.Send explanations and complete the documentation. 2. Underpass 89+984: The PVC membrane is damaged. It must be repaired. The repair must include a statement that the membran is installed correctly. No further layers may be applied until the membrane has been repaired. 3. Overpass 95+739: 10 prefabricated beams were installed, without announcing the works. Precast beams were not inspected by the supervisor. Send complete documentation and position of prefabricated beams.The method of connecting the beams should be sent, because the reinforcement is not properly shortened. Send by email first and then officially 4. Send the order of placing the prefabricated beam on the overpasses. 5. Do not submit RIAs for positions that will not be completed. Or inform in the morning that the work will not be completed that day	

ANNEX 1

No.	Site	Working Status	Method Statement Status	Other Issue	Remark
1	km77+807 underpass	Y	B	Not well placed vertical mat, will not be accepted in the situation	
2	km78+377 gallery	Y	B	The cracks are not polished, so we do not know their depth. Can't be painted. By the end of the week, the machinery needed to perform the works will be acquired.	
3	km81+284 gallery	Y	B	Access to the construction site must be provided for supervision. Do not close the reinforcment before inspection	
4	km81+644 bridge	Y	B	Bad dynamics. The construction is arriving at the construction site, but the supports are not ready. The works are slow because the positions of the reinforcement of the block and the column coincide. Send explanations and complete the documentation.	

5	km82+159 gallery	Y	B		
6	km0+796 bridge	N	B	Works not started yet. Subcontractor need to prepare the method statement for demolishing the bridge. It was rejected because it needs the consent of Vojvodina Voda	
7	km84+809 overpass	Y	B	It is necessary to repair the concrete on the continuations of concreting.	
8	km89+315 overpass	Y	B		
9	km89+984 underpass	Y	B	The PVC membrane is damaged. It must be repaired. The repair must include a statement that the membran is installed correctly. No further layers may be applied until the membrane has been repaired.	
10	km92+768 overpass	Y		Each position must be checked by the engineer.	

11	km95+739 overpass	Y		10 prefabricated beams were installed, without announcing the works. Precast beams were not inspected by the supervisor. Send complete documentation and position of prefabricated beams The method of connecting the beams should be sent, because the reinforcement is not properly shortened. Send by email first and then officially	
12	km97+027 underpass	Y	B		
13	km98+149 overpass	Y	B		
14	km101+132 overpass	Y		Prefabricated beams have started to be erected, all prefabricated beams must undergo factory inspection(FAT) before they can be erected	
15	km101+980 bridge	Y	B		
16	km102+309 overpass	Y	B	Do not submit RIAs for positions that will not be completed. Or inform in the morning that the work will not be completed that day	

17	km105+797 overpass	Y	B		
18	km108+115 overpass	Y	B		
19	km110+351 bridge	Y	B	Changes to plans are made without the knowledge of supervision. The supervision must be informed in such situations.	

ZAPISNIK SA SASTANKA BEZBEDNOSTI I ZDRAVLJA NA RADU

Datum održavanja sastanka: 03.08.2023. u Novom Sadu. Lista prisutnosti u prilogu zapisnika.

Dnevni red :

1. Stanje primene mera BZR na gradilištu
2. Instrukcije Glavnom izvođaču radova

1. Mere bezbednosti i zdravlja na radu su uglavnom u skladu sa Planom preventivnih mera. U toku redovnih obilazaka uočene su nepravilnosti čiji broj je značajno povećan u poslednjih par nedelja. Uočene nepravilnosti su u nekorišćenju ličnih zaštitnih sredstava (naročito za zaštitu od pada sa visine) kao i neodgovarajuća konstrukcija pojedinih skela. U pomenutim nedostacima prednjače radnici Turske nacionalnosti koji su angažovani na području Zmajeva.

2. Izdaje se nalog Glavnom izvođaču radova da, u skladu sa članovima br. 9, 11 i 16 Komercijalnog ugovora, odmah i bez odlaganja preduzme mere kako bi se stanje primene mera Bezbednosti i zdravlja na radu dovelo na zadovoljavajući nivo.

Zapisnik sačinio :

Dragan Manojlović



ATTENDANCE LIST, H&S MEETING 03.08.2023.

No.	First and Family name	Company	Phone	e-mail	Signature
1	LAZAR PROLE	ALFAPREVING	0603383374	LAZAR.PROLE@ALFAPREVING.RS	[signature]
2	Zhu Jinwang	CRIC	0698092866	zhuJinwang@gmail.com	[signature]
3	[illegible]	CRIC	0648652752	Brantlee@gmail.com	[signature]
4	Huang Mengxia		0668889602		
5	Ma Ning	CRIC	0668889704	maning@cric.rs	马宁
6	Yu Yuncheng	CRSC	0668885396	1450841983@qq.com	[signature]
7	Xi ji hong	CRIC	0668884691	xijihong@cric.rs	[signature]
8	NIKOLINA ANDRIC	ALFAPREVING	0603583372	nikolina.andric@alfaprevin.rs	[signature]
9	Hou Wenbing	CRCBG	0668889596	Houwenbing.dgh@cric.cn	[signature]
10	Xing Jianyu	CRSC	0668885391	xjy976828@163.com	[signature]
11	Zhao Xiping	CRIC	0668027119	zxp1102523175@163.com	[signature]
12	Tao Xiadong	CCECC	0698880823	s-qdepartment@ccecc.rs	[signature]
13	Svetlana Kostadinovic	CCECC	0601338335 4	svetlana.kostadinovic@alfapreving.rs	[signature]
14	Dragan Manojlović	EGIS	0611634003 7	dragan.manojlovic@egis-group.com	[signature]
15					
16					
17					
18					
19					
20					
21					
22					
23					
24					
25					
26					
27					

Prilog 3

ZAPISNICI SA SASTANAKA

Naziv projekta:	**Pružanje usluga stručnog nadzora nad izvođenjem radova na rekonstrukciji i modernizaciji železničke pruge Novi Sad-Subotica-državna granica**
Naručilac:	Republika Srbija, Ministarstvo građevinarstva, saobraćaja i infrastrukture
Investitor:	Akcionarsko društvo za upravljanje javnom železničkom infrastrukturom ''Infrastruktura železnice Srbije''
Pružalac usluge:	Vodeći član grupe - Project Biro Utiber d.o.o. Članovi konzorcijuma - Utiber Kozuti Beruhazo KFT; Vikoti Mernok Iroda KFT; EGIS doo; AG Institut doo; Slaviša Ilić PR SDC Professional

ORGANIZACIONA ŠEMA

Upravljački Tim – ključno osoblje:

1. Rukovodilac projekta Tim lider – FIDIC Inženjer
Dragan Gligorov, dipl.građ.Inž./Kendersy Koppany, dipl.građ.Inž
d.gligorov@utiber.rs; 063 341 214

2. Direktor projekta:
Jelena Simonović, dipl. građ. Inž.
j.simonovic@utiber.rs; 064 2457 441

3. Zamenik Tim lidera za Deonicu 1
Dobo Gabor, dipl. građ.inž/
Miodrag Jović, dipl. građ. Inž
sektor3@utiber.rs

4. Zamenik Tim lidera za Deonicu 2
Boban Momčilović, dipl.građ.inž./
Goran Kostić, dipl.građ.inž
goran.kostic@egis-group.com; 063 85 58 266

5. Zamenik Tim lidera za Deonicu 3
Darko Vukosav, dipl. građ.inž
d.vukosav@utiber.rs; 063 302 941

6. FIDIC eksper za odštetne zahteve
Roger Ribeiro, dipl.građ.inž.
Dragoslav Pešić
dragoslav.pesic@egis-group.com ; +381 69 2671548
roger.ribeiro@egis-ukraina.com; +380 67 867 80 56

7. Nadzorni organ za izgradnju gornjeg stroja pruge – rukovodilac na Projektu
Petracs Erika, dipl. građ.inž/Tamara Čupić, dipl. građ. Inž
Srđan Vasić: s.vasic@utiber.rs 060 210 91 77

8. Nadzorni organ za izgradnju donjeg stroja pruge – rukovodilac na Projektu
Foldvari Ferenc, dipl. građ.inž/Marjan Jerbić, dipl. građ. Inž
m.jerbic@utiber.rs; 060 561 98 35

9. Nadzorni organ za mostove i inženjerske konstrukcije – rukovodilac na Projektu
Petar Lopušina, dipl.građ.inž.
p.lopusina@utiber.rs; 069 561 4016

10. Nadzorni organ za podsistem kontrola upravljanja i signalizacija (signalno sigurnosna postrojenja) – rukovodilac na Projektu
Milan Jankulovski, dipl.inž.el/Zoran Novović, dipl.inž.el.
m.jankuloski@utiber.rs; 060 5619 838

11. Nadzorni organ za podsistem kontrola upravljanja i signalizacija (telekomunikacione instalacije) – rukovodilac na Projektu
Tebold Csaba, dipl.inž.el./Boris Begenišić, dipl.inž.el.
b.begenisic@utiber.rs; 060 561 9832

12. Nadzorni organ za podsistem energija (kontaktna mreža i elektro energetska postrojenja) – rukovodilac na Projektu
Milorad Kuzmanović, dipl.inž.el.
kuzmanovic.milorad@gmail.com; 060 561 9831

Timovi po Deonicama (ključno i ostalo osoblje)

Deonica 1: Novi Sad – Vrbas, Čvor Novi Sad

Ključno osoblje - pomoćnici:

1. Nadzorni organ za izgradnju donjeg stroja pruge
Dragan Ilić, dipl.građ.inž.
Saša Vidojković , dipl.građ.inž.
d.ilic@utiber.rs ; 060 01 11 161

2. Nadzorni organ za izgradnju gornjeg stroja pruge
Srđan Vasić, dipl.građ.inž.
s.vasic@utiber.rs ;060 210 91 77

3. Nadzorni organ za mostove i inženjerske konstrukcije
Bratislav Stipanić, dipl.građ.inž/
Milena Čučković, dipl.građ.inž.
m.cuckovic@utiber.rs; 069 56 19 883

4. Nadzorni organ za podsistem kontrola upravljanja i signalizacija (signalno sigurnosna postrojenja)
Paksi Lajoš, dipl.inž.el/
Slavko Bursać, dipl.inž.el
sektor3@utiber.rs, Rukovodilac na projektu

5. Nadzorni organ za podsistem kontrola upravljanja i signalizacija (telekomunikacione instalacije)
Mustafa Kubat, dipl.inž.el/
Igor Pavlović, dipl.inž.el.
sektor3@utiber.rs, Rukovodilac na projektu

6. Nadzorni organ za podsistem energija (kontaktna mreža i elektro energetska postrojenja)
Krajcsovitz Zoltan, dipl.inž.el/
Saša Jokić dipl.inž.el.
sektor3@utiber.rs, Rukovodilac na projektu

Deonica 2: Vrbas – Naumovićevo, Čvor Vrbas

Ključno osoblje - pomoćnici:

1. Nadzorni organ za izgradnju donjeg stroja pruge
Vladimir Hristodulu, dipl.građ.inž
vladimir.hristodulu@egis-group.com; 069 2551 528

2. Nadzorni organ za izgradnju gornjeg stroja pruge
Ivana Vićentić, dipl.građ.inž.
ivana.vicentic@egis-group.com; 069 2551459

3. Nadzorni organ za mostove i inženjerske konstrukcije
Ajpli Bela,dipl.građ.inž/Dragan Arsić, dipl.građ.inž.
d.arsic@utiber.rs; 063 48 59 44

4. Nadzorni organ za podsistem kontrola upravljanja i signalizacija (signalno sigurnosna postrojenja)
Nikola Jankulovski, dipl.el.inž/
Nebojša Mitrušić, dipl.el.inž
nikola.jankulovski@egis-group.com, +389 77 884 477

5. Nadzorni organ za podsistem kontrola upravljanja i signalizacija (telekomunikacione instalacije)
Nenad Ljubić, dipl.inž.el.
sektor3@utiber.rs, Rukovodilac na projektu

6. Nadzorni organ za podsistem energija (kontaktna mreža i elektro energetska postrojenja)
Pavle Ivljanin, dipl.inž.el.
sektor3@utiber.rs, Rukovodilac na projektu

Deonica 3: Naumovićevo-Subotica-Državna granica, Čvor Subotica

Ključno osoblje - pomoćnici:

1. Nadzorni organ za izgradnju donjeg stroja pruge
Ivan Krstić, dipl.građ.inž.
M.Jerbić: m.jerbic@utiber.rs; 060 561 98 35

2. Nadzorni organ za izgradnju gornjeg stroja pruge
Predrag Krstić, dipl.građ.inž.
p.krstic@utiber.rs ; 064 20 25 773

3. Nadzorni organ za mostove i inženjerske konstrukcije
Branko Mitrović, dipl.građ.inž.
Branko.MITROVIC@egis-group.com ; 069 255 14 93

4. Nadzorni organ za podsistem kontrola upravljanja i signalizacija (signalno sigurnosna postrojenja)
Uroš Marjanović, dipl.el.inž
sektor3@utiber.rs, Rukovodilac na projektu

5. Nadzorni organ za podsistem kontrola upravljanja i signalizacija (telekomunikacione instalacije)
Kelemen Jozsef,dipl.inž.el./
Zoran Najdanović, dipl.inž.el
sektor3@utiber.rs, Rukovodilac na projektu

6. Nadzorni organ za podsistem energija (kontaktna mreža i elektro energetska postrojenja)
Zoran Petrović, dipl.inž.el.
sektor3@utiber.rs, Rukovodilac na projektu

Nadzorni organ za čelične konstrukcije
Bratislav Stipanić, dipl.građ.inž/
Branislav Dašić , dipl.građ.inž.
b.stipanic@utiber.rs; 069 44 00 576/
b.dasic@utiber.rs ; 063 381 327

Naziv projekta:	**Pružanje usluga stručnog nadzora nad izvođenjem radova na rekonstrukciji i modernizaciji železničke pruge Novi Sad-Subotica-državna granica**
Naručilac:	Republika Srbija, Ministarstvo građevinarstva, saobraćaja i infrastrukture
Investitor:	Akcionarsko društvo za upravljanje javnom železničkom infrastrukturom ''Infrastruktura železnice Srbije''
Pružalac usluge:	Vodeći član grupe - Project Biro Utiber d.o.o. Članovi konzorcijuma - Utiber Kozuti Beruhazo KFT; Vikoti Mernok Iroda KFT; EGIS doo; AG Institut doo; Slaviša Ilić PR SDC Professional

O R G A N I Z A C I O N A Š E M A

Ostalo osoblje:

1. Nadzorni organ za hidrotehničke radove
Milovan Grubješić, dipl.građ.inž.
/Miroslav Ristić dipl.građ.Inž.
m.grubjesic@utiber.rs ; 060 021 35 74
m.ristic@utiber.rs ; 064 59 34 462

2. Nadzorni organ za infrastrukturne objekte u službenim mestima
Dejan Todorović, dipl.građ.inž.
dejan.todorovic@egis-group.com ; 065 26 62 175

3. Nadzorni organ za mašinske instalacije
Petar Stošić, dipl.inž.maš.
Bojan Savić, dipl.inž.maš.
petar.stosic@egis-group.com ; 069 639 519

4. Nadzorni organ za materijale – geotehnika

5. Nadzorni organ za geodeziju - geodetske radove
Goran Marinković, dipl.inž.geod.
goran.marinkovic@sdcpro.rs; 064 84 55 351

6. Koordinator za bezbednost i zdravlje na radu za vreme izvođenja radova
Dragan Manojlović, dipl.inž.el.
dragan.manojlovic@egis-group; 061 634 0037

7. Nadzorni organ za saobraćajnu signalizaciju i opremu pruge
Nikola Ristić, dipl.inž.saob.
Stefan Radosavljević, dipl.inž.saob.
stefan.radosavljevic@egis-group.com; 069 255 11 78

Ostalo osoblje:

1. Nadzorni organ za hidrotehničke radove
Slavko Marinković, dipl.građ.inž
slavko.marinkovic@egis-group.com ; 063 8387 084

2. Nadzorni organ za infrastrukturne objekte u službenim mestima
Gabor Kasa, dipl.građ.inž/Ivan Babić, dipl.građ.inž
i.babic@utiber.rs ; 069 44 00 856

3. Nadzorni organ za mašinske instalacije
Petar Stošić, dipl.inž.maš.
Predrag Radivojević, dipl.inž.maš.
petar.stosic@egis-group.com ; 069 639 519

4. Nadzorni organ za materijale – geotehnika

5. Nadzorni organ za geodeziju - geodetske radove
Milan Filipović, dipl.inž.geod.
milan.filipovic@sdcpro.rs ; 064 1949 259

6. Koordinator za bezbednost i zdravlje na radu za vreme izvođenja radova
Stevan Dojić, dipl.inž.el.
stevan.dojic@egis-group.com ; 064 6522 138

7. Nadzorni organ za saobraćajnu signalizaciju i opremu pruge
Kristina Jeftić, dipl.inž.saob.
Bojan Vozar, dipl.inž.saob.
Kristina.JEFTIC@egis-group.com ; 064 39 04 394 / bojan.vozar@egis-group.com ; 063 567 038

Ostalo osoblje:

1. Nadzorni organ za hidrotehničke radove
Milorad Isićć, dipl.građ.inž
milorad.isic@egis-group.com ; 065 5294 840

2. Nadzorni organ za infrastrukturne objekte u službenim mestima
Dejan daraboš, dipl.građ.inž.
dejan.darabos@egis-group.com ; 064 2617 827

3. Nadzorni organ za mašinske instalacije
Petar Stošić, dipl.inž.maš.
Bojan Savić, dipl.inž.maš.
petar.stosic@egis-group.com ; 069 639 519

4. Nadzorni organ za materijale – geotehnika

5. Nadzorni organ za geodeziju - geodetske radove
Dragan Trninić, dipl.inž.geod.
dragan.trninic@sdcpro.rs ; 062 60 09 06

6. Koordinator za bezbednost i zdravlje na radu za vreme izvođenja radova
Stevan Dojić, dipl.inž.el.
stevan.dojic@egis-group.com ; 064 6522 138

7. Nadzorni organ za saobraćajnu signalizaciju i opremu pruge
Dragan Đorđević, dipl.inž.saob.
Bojan Vozar, dipl.inž.saob.
dragan.djordjevic@egis-group.com ; 064 1301 868 /
bojan.vozar@egis-group.com ; 063 567 038

8. Nadzorni organ za zaštitu od požara
Blagoje Stojković dipl. elek.inž.
belingdoo@gmail.com ; 065 24 70 190

9. Nadzorni organ za arhitekturu
Marina Gavrilović, dipl.inž.arh.
marinagavrilovic1968@gmail.com ; 063 82 61 116

Naziv projekta: **Pružanje usluga stručnog nadzora nad izvođenjem radova na rekonstrukciji i modernizaciji železničke pruge Novi Sad-Subotica-državna granica**

Naručilac: Republika Srbija, Ministarstvo građevinarstva, saobraćaja i infrastrukture

Investitor: Akcionarsko društvo za upravljanje javnom železničkom infrastrukturom ''Infrastruktura železnice Srbije''

Pružalac usluge: Vodeći član grupe - Project Biro Utiber d.o.o.
Članovi konzorcijuma - Utiber Kozuti Beruhazo KFT; Vikoti Mernok Iroda KFT; EGIS doo; AG Institut doo; Slaviša Ilić PR SDC Professional

O R G A N I Z A C I O N A Š E M A

Osoblje za kontrolu izrade projekata za izvođenje i druge tehničke dokumentacije

Odgovorni projektant građevinskog projekta pruge Boško Čoko,dipl.građ.inž Bosko.COKO-int@egis.fr ; 063 37 04 03
Odgovorni projektant drumskih saobraćajnica Dragan Ilić ,dipl.građ.inž/Marjan Jerbic , dipl.građ.inž. d.ilic@utiber.rs ; 060 0111 161
Odgovorni projektant građevinskih konstrukcija Goran Tadić, dipl.građ.inž Goran.TADIC-int@egis.fr; 064 1600 405
Odgovorni projektant saobraćajne signalizacije Jelena Arađanin, dipl.saob.inž j.aradjanin@utiber.rs; 069 561 98 24
Odgovorni projektant saobraćajne signalizacije i opreme pruge Dragan Đorđević, dipl.saob.inž / Nikola Ristić, dipl.saob.inž dragan.djordjevic@egis-group.com ; 064 13 01 868 / Nikola.RISTIC-int@egis.fr ; 064 43 20 24
Odgovorni projektant hidrotehničkih objekata Željka Ostojić, dipl.građ.inž. zeljka.ostojic61@gmail.com; 064 137 66 57
Odgovorni projektant elektroenergetskih instalacija Saša Jokić, dipl.el.inž/Igor Pavlović, dipl.el.inž. sasajokic3108@yahoo.com ; 064 81 06 108; linsprojekt@gmail.com; 064 1955 154
Odgovorni projektant telekomunikacionih instalacija Boris Begenišić, dipl.el.inž. b.begenisic@utiber.rs ; 060 561 98 32
Odgovorni projektant signalno-sigurnostnih instalacija Milan Jankulovski, dipl.el.inž./Milivoje Malićević,dipl.inž.el. m.jankuloski@utiber.rs; 060 5619 838
Odgovorni projektant za mašinske instalacije Petar Stošić, dipl.maš.inž. stosic.p@gmail.com ; 069 63 95 19
Odgovorni projektant arhitekture Darja Čoko Mihajlović, dipl.inž.arh. office@dcm-studio.com
Odgovorni projektant - energetska efikasnost Slavica Svilarković, dipl.građ.inž. s.svilarkovic@utiber.rs; 069 561 98 25
Odgovorni projektant za projektovanje sistema i mera zaštite životne sredine Vladanka Presburger Ulniković, dipl.inž.teh. vladankap@gmail.com; 060 019 35 79
Odgovorni projektant - geodetskih radova Mikailo Radović, dipl.inž.geod. dragan.trninic@sdcpro.rs ; 062 60 09 06 goran.marinkovic@sdcpro.rs; 064 84 55 351 **Odgovorni projektant na izradi geotehničkih i inženjerskogeoloških podloga** Svetozar Milenković, dipl. geolog
Odgovorni projektant geološko inženjerstvo – hidrologija: Marko Adamović, diplomirani geolog